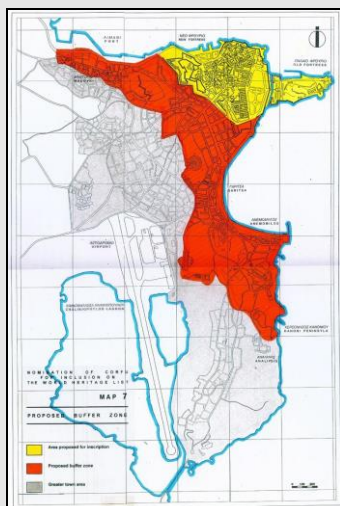


Περιφέρεια Ιονίων Νήσων
ΕΝΤΥΠΟ ΥΠΟΒΟΛΗΣ ΠΡΟΤΑΣΗΣ
ΓΙΑ ΤΟΠΙΚΗ ΣΤΡΑΤΗΓΙΚΗ Ο.Χ.Ε. –
Β.Α.Α



Δήμος Κ. Κέρκυρας & Δ.Ν.:
Ολοκληρωμένη Στρατηγική Βιώσιμης
Αστικής Ανάπτυξης – επικαιροποίηση
(ΜΕΡΟΣ Α:ΚΑΤΑΣΤΑΣΗ)

ΟΚΤ.2023-ΦΕΒΡ. 2024

Α. Α Ι Τ Η Σ Η - ΣΤΟΙΧΕΙΑ ΥΠΟΨΗΦΙΑΣ ΑΡΧΗΣ / ΦΟΡΕΑ ΣΤΡΑΤΗΓΙΚΗΣ / ΕΝΔΙΑΜΕΣΟΥ ΦΟΡΕΑ

A.1 - ΤΙΤΛΟΣ ΠΡΟΤΑΣΗΣ

Ολοκληρωμένη Στρατηγική Βιώσιμης Αστικής Ανάπτυξης (ΟΣΒΑΑ) για την «Ανάδειξη της Πόλης της Κέρκυρας ως Διεθνώς Αναγνωρίσιμου Πολυθεματικού, Δημιουργικού και Βιώσιμου Προορισμού»

A.2 - ΟΝΟΜΑΣΙΑ ΤΗΣ ΠΕΡΙΟΧΗΣ ΠΑΡΕΜΒΑΣΗΣ

(Συνοπτική αναφορά στην ονομασία περιοχή παρέμβασης – τοπωνύμιο / γεωγραφικός προσδιορισμός)

Η «περιοχή παρέμβασης» της ΟΧΕ προσδιορίζεται από την «ενιαία Λειτουργική Αστική Περιοχή» η οποία διαρθρώνεται από το ιστορικό κέντρο της πόλης, τη ζώνη επιρροής του, καθώς και τον πυρήνα της σύγχρονης πόλης της Κέρκυρας.

Η «περιοχή παρέμβασης» της ΟΧΕ ταυτίζεται με εκείνη που οριοθετείται από την ένταξη της Κέρκυρας στα Μνημεία Παγκόσμιας Κληρονομιάς της UNESCO με πεδίο αναφοράς στην Πόλη της Κέρκυρας σε τρία επίπεδα θεώρησης:

- την Παλιά Πόλη,
- τη Ζώνη Προστασίας,
- την «Ευρύτερη» Πόλη.

Στη συνέχεια, οποιαδήποτε αναφορά στην «Πόλη της Κέρκυρας» θα αφορά την κατά τα ανωτέρω οριζόμενη «Λειτουργική Αστική Περιοχή» εφαρμογής του ΟΣΒΑΑ.

A.3 – ΔΙΟΙΚΗΤΙΚΑ ΟΡΙΑ

(Ο Δήμος ή οι Δήμοι στα διοικητικά όρια των οποίων εμπίπτει η περιοχή παρέμβασης)

Δήμος Κεντρικής Κέρκυρας & Διαποντίων Νήσων

A.4 – ΦΟΡΕΑΣ ΣΤΡΑΤΗΓΙΚΗΣ (ΠΕΡΙΦΕΡΕΙΑΚΗ ή ΑΣΤΙΚΗ ΑΡΧΗ) – ΕΠΙΚΕΦΑΛΗΣ ΦΟΡΕΑΣ

(Αναφορά στους συμμετέχοντες στην Περιφερειακή ή Αστική Αρχή, π.χ. ΟΤΑ, Εταιρικά σχήματα και στον επικεφαλής εταίρο)

Για τον σχεδιασμό, υλοποίηση, παρακολούθηση, διαχείριση και αξιολόγηση του ΟΣΧΑ της Πόλης της Κέρκυρας συγκροτήθηκε (με βάση την αριθμ. 18-714/ 15-11-2017 απόφαση Δ.Σ. Δήμου Κέρκυρας, όπως τροποποιήθηκε και ισχύει) και λειτουργεί «Αστική Αρχή» με το διακριτικό τίτλο «**Αστική Αρχή ΟΣΒΑΑ της Πόλης της Κέρκυρας**», με τους ακόλουθους Φορείς-Εταίρους:

- **ΔΗΜΟΣ ΚΕΝΤΡΙΚΗΣ ΚΕΡΚΥΡΑΣ ΚΑΙ ΔΙΑΠΟΝΤΙΩΝ ΝΗΣΩΝ – Επικεφαλής Εταίρος**
- Σύνδεσμος Πολιτισμού, Αθλητισμού & Περιβάλλοντος Κέρκυρας (ΣΥΠΑΠ)
- «Διαδημοτικό Περιφερειακό Θέατρο, Διαδημοτική Κοινωνικής Επιχείρηση Δήμων Κέρκυρας», με το διακριτικό τίτλο «ΔΙΑ.ΠΕ.ΘΕ.-ΔΙΑ.Κ.Ε.ΔΗ.Κ.
- Πινακοθήκη Δήμου Κέρκυρας (ενσωματώθηκε η λειτουργία της στο Δήμο Κεντρικής Κέρκυρας και Διαποντίων Νήσων από 1/1/2024 σύμφωνα με τις διατάξεις του Ν. 5056/2023)



- Ιόνιο Πανεπιστήμιο
- Τεχνικό Επιμελητήριο Ελλάδας / Παράρτημα Κέρκυρας
- Επιμελητήριο Κέρκυρας»

Η «**Αστική Αρχή ΟΣΒΑΑ της Πόλης της Κέρκυρας**» είναι ο αρμόδιος φορέας για την κατάρτιση και την υποβολή της **Ολοκληρωμένης Στρατηγικής ΒΑΑ**, επιφορτίζεται δε με καθήκοντα παρακολούθησης και αξιολόγησης της υλοποίησής της, καθώς και με την **επικαιροποίηση της Στρατηγικής** και την οργάνωση, παρακολούθηση και αξιολόγηση της Εταιρικής Σχέσης .

Με την α.π. 1377/9-7-2018 απόφαση Περιφερειάρχη (όπως τροποποιήθηκε και ισχύει) η Αστική Αρχή έχει οριστεί ως «**Ενδιάμεσος Φορέας**» με καθήκοντα/αρμοδιότητες αξιολόγησης και επιλογής πράξεων σε συνεργασία με την ΕΥΔ του Προγράμματος Ι.Ν.

Με αναφορά στην Αστική Αρχή συγκροτούνται μηχανισμοί «**Διακυβέρνησης**» (βλ. και Ενότητα Δ.4.4).

Α.5 - ΝΟΜΙΜΟΣ ΕΚΠΡΟΣΩΠΟΣ ΤΟΥ ΦΟΡΕΑ ΣΤΡΑΤΗΓΙΚΗΣ (ΠΕΡΙΦΕΡΕΙΑΚΗΣ Ή ΑΣΤΙΚΗΣ ΑΡΧΗΣ)

(Ονοματεπώνυμο, Φορέας, Θέση, Διεύθυνση και στοιχεία επικοινωνίας)

Στέφανος Πεννητάρχου-Πουλημένος

Δήμαρχος Κεντρικής Κέρκυρας & Διαποντίων Νήσων

Λεωφ.Αλεξάνδρας 6^α - 49132 Κέρκυρα

Τηλέφωνο : 2661362779 & 2661362782, Fax : 2661362702, Email : mayor@corfu.gov.gr

Α.6 - ΥΠΕΥΘΥΝΟΣ ΥΠΟΒΟΛΗΣ ΠΡΟΤΑΣΗΣ & ΣΥΝΤΟΝΙΣΜΟΥ ΕΦΑΡΜΟΓΗΣ

(Ονοματεπώνυμο, Φορέας, Θέση, Διεύθυνση και στοιχεία επικοινωνίας)

Ευάγγελος Πίτσας

Δ/ση Προγραμματισμού & Ανάπτυξης Δήμου Κ.Κέρκυρας & Δ.Ν.

Κώστα Γεωργάκη 38, Τ.Κ. 49132

Τηλέφωνο :2661364614 & 2661364611, Fax: 2661364644, Email : develop@corfu.gov.gr

Α.7. ΔΗΛΩΣΗ ΑΙΤΗΣΗΣ ΚΑΙ ΒΕΒΑΙΩΣΗ ΑΚΡΙΒΕΙΑΣ ΣΤΟΙΧΕΙΩΝ

Σας υποβάλλουμε την επικαιροποίηση της Ολοκληρωμένης Στρατηγικής Βιώσιμης Αστικής Ανάπτυξης (ΟΣΒΑΑ) με τίτλο: «**Ολοκληρωμένη Στρατηγική Βιώσιμης Αστικής Ανάπτυξης (ΟΣΒΑΑ) για την «Ανάδειξη της Πόλης της Κέρκυρας ως Διεθνώς Αναγνωρίσιμου Πολυθεματικού, Δημιουργικού και Βιώσιμου Προορισμού»**» για την ΛΑΠ περιοχή της Πόλης της Κέρκυρας του Δήμου Κ.Κέρκυρας & Δ.Ν. στο πλαίσιο της πρόσκλησης με α.π. 2155/4-8-2023 της ΕΥΔ του Προγράμματος «ΙΟΝΙΑ ΝΗΣΙΑ» 2021-2027 και βεβαιώνουμε για την ακρίβεια των στοιχείων που περιέχονται στην παρούσα.

Ημερομηνία,

Ο νόμιμος εκπρόσωπος του Φορέα
(Αστική Αρχή)



Γενικές παρατηρήσεις συμπλήρωσης του Εντύπου Υποβολής Πρότασης Στρατηγικής ΟΧΕ-Β.Α.Α.

Το έντυπο υποβολής που θα υποβληθεί, μπορεί να συνοδεύεται από χάρτες, διαγράμματα κ.λπ. εφόσον αυτό κρίνεται αναγκαίο από την υποψήφια Π.Α. ή Α.Α. για την καλύτερη τεκμηρίωση-υποστήριξη των επιμέρους πεδίων της πρότασης. Το υλικό αυτό θα υποβληθεί στο Παράρτημα της πρότασης με αντίστοιχη αρίθμηση του πεδίου του εντύπου υποβολής στο οποίο αναφέρεται.

Εφόσον δεν υπάρχουν διαθέσιμα επίσημα στατιστικά στοιχεία της ΕΛΣΤΑΤ ή άλλων δημόσιων φορέων και ΔΕΚΟ, για το χωρικό επίπεδο της περιοχής παρέμβασης τότε γίνονται αποδεκτά για το αμέσως ανώτερο χωρικό επίπεδο όπου υφίστανται.

Σε κάθε περίπτωση θα πρέπει να γίνεται χρήση των πλέον πρόσφατων διαθέσιμων επίσημων στατιστικών στοιχείων της ΕΛΣΤΑΤ ή άλλων δημόσιων φορέων και ΔΕΚΟ.

Κατά τη φάση της αξιολόγησης των στρατηγικών, η ΕΥΔ διατηρεί το δικαίωμα να ζητήσει περαιτέρω διευκρινίσεις ή πρόσβαση σε πηγές τέτοιου είδους στοιχείων που αξιοποιούνται από τις υπό αξιολόγηση στρατηγικές.



B. ΠΛΑΙΣΙΟ ΥΠΟΒΟΛΗΣ ΠΡΟΤΑΣΗΣ ΣΤΡΑΤΗΓΙΚΗΣ ΟΧΕ

B.1 – ΓΕΝΙΚΑ ΧΑΡΑΚΤΗΡΙΣΤΙΚΑ ΠΕΡΙΦΕΡΕΙΑΣ ή ΔΗΜΟΥ ΠΟΥ ΥΠΟΒΑΛΛΕΙ ΤΗΝ ΠΡΟΤΑΣΗ

Συνοπτική αναφορά στην διοικητική περιοχή (Δήμος ή Περιφερειακή/κές Ενότητα/τες όπου εντάσσεται η περιοχή της προτεινόμενης Ο.Χ.Ε.) και στα χαρακτηριστικά της (δημογραφικά, οικονομικά, κοινωνικά, περιβαλλοντικά κλπ)

Η πόλη της Κέρκυρας χωροθετείται σε κεντροβαρές σημείο της ανατολικής πλευράς της νήσου Κέρκυρας¹. Αποτελεί το μοναδικό αστικό κέντρο του νησιού, αλλά και το μεγαλύτερο της Περιφέρειας Ιονίων Νήσων και ασκεί ρόλο διοικητικού κέντρου- έδρας.

Η πόλη μαζί με τα προάστιά της συγκροτεί τη Δημοτική Κοινότητα Κερκυραίων², που με τις 79 Τοπικές Κοινότητες απαρτίζουν το Δήμο Κεντρικής Κέρκυρας & Διαποντίων Νήσων³. Έδρα του Δήμου είναι η πόλη της Κέρκυρας.

Δημογραφικά χαρακτηριστικά

Ο συνολικός πληθυσμός της Δημοτικής Κοινότητας Κερκυραίων σύμφωνα με την απογραφή της ΕΛΣΤΑΤ 2021 ανέρχεται σε 30.737 κατοίκους (από 32.095 το 2011 και 36.901 το 1981) .

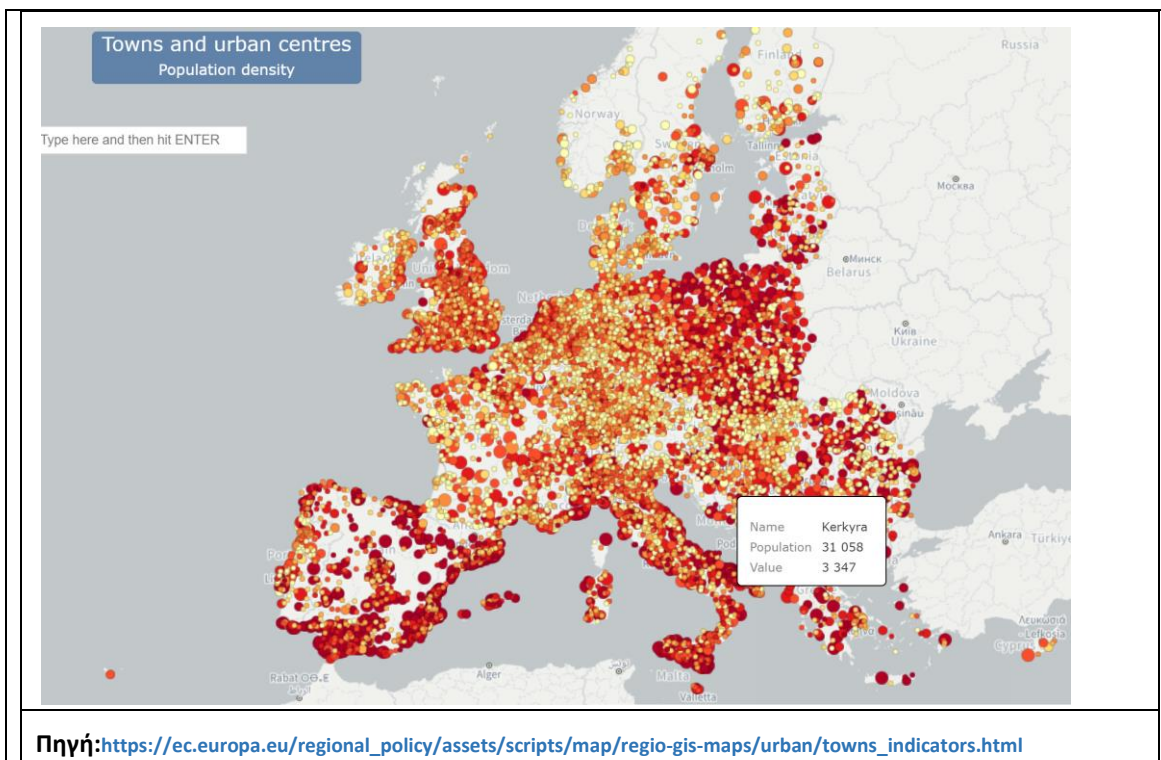
Στη Δημοτική Κοινότητα, (όπως και στο Δήμο Κ. Κέρκυρας & Δ.Ν. συνολικά), καταγράφονται δυσμενείς δημογραφικές εξελίξεις με τάσεις μείωσης του πληθυσμού, αύξησης του δείκτη γήρανσης και ταυτόχρονα μείωση του δείκτη αντικατάστασης. Οι εξελίξεις αυτές αποτελούν «προκλήσεις» στο πλαίσιο της τοπικής στρατηγικής της ΟΧΕ, αλλά μπορούν να αντιμετωπισθούν στην ουσία τους μόνο έμμεσα.

¹ Η νήσος Κέρκυρα βρίσκεται στο θαλάσσιο χώρο της κεντρικής Μεσογείου, στο βορειότερο σημείο του Ιονίου Πελάγους, στην είσοδο της Αδριατικής Θάλασσας. Γειτνιάζει στα ανατολικά με τις δυτικές ακτές της Βαλκανικής (ελλαδικές ηπειρωτικές ακτές, νοτιοδυτική Αλβανία) και δυτικά με τις ακτές της νότιας Ιταλίας.

² Η Δ.Κ. Κερκυραίων εκτός από την πόλη της Κέρκυρας περιλαμβάνει τους περι-αστικούς οικισμούς Γουβιά, Κοντόκαλι, Κυρά Χρυσικού, Τεμπλόνη και Ποταμός. Γειτνιάζει στα βόρεια με τις Δημοτικές Ενότητες (Καποδιστριακούς Δήμους) Φαιάκων και Παλαιοκαστριτών, ανατολικά μέσω του Ιονίου Πελάγους με τις δυτικές ακτές της Βαλκανικής (Ηπειρωτικές ακτές, νοτιοδυτική Αλβανία), νότια με τη ΔΕ Αχιλλείων και δυτικά με τη ΔΕ Παρελίων.

³ Αποτελείται από πέντε (5) δημοτικές ενότητες (Δ.Ε. Κερκυραίων, Αχιλλείων, Παρελίων, Παλαιοκαστριτών και Φαιάκων) της νήσου Κέρκυρας, οι οποίες συνολικά αποτελούνται με την σειρά τους 13 Δημοτικές Κοινότητες (περιλαμβάνονται και τα τρία Διαπόντια νησιά -Οθωνοί, Ερείκουσα, Μαθράκι) και 33 Τοπικές Κοινότητες, Καταλαμβάνει την περιοχή της μέσης Κέρκυρας.





Σύμφωνα με τη συγκριτική ανάλυση των ευρωπαϊκών πόλεων μικρού και μεσαίου μεγέθους η πόλη της Κέρκυρας με πληθυσμιακή πυκνότητα 3.347 κατ/km² κατατάσσεται στις πυκνοκατοικημένες πόλεις⁴ της Ευρώπης.

Οικονομικά χαρακτηριστικά

Σε όλη την χρονική περίοδο 2000-2020, το ποσοστό συμμετοχής του ΑΕΠ του νομού Κέρκυρας στο συνολικό ΑΕΠ της χώρας παρέμεινε σταθερό, μεταξύ 0,8% και 0,9%. Η συγκριτική θέση του νομού κυμαίνεται σε επίπεδα περί το 95% του μέσου όρου της χώρας μέχρι το 2008 και στο περί το 90% τα επόμενα 4 έτη. Ο κύριος όγκος του ΑΕΠ της Κέρκυρας προέρχεται από τον τριτογενή τομέα.

Εκτίμηση επιχειρηματικής δραστηριότητας στην πόλη Κέρκυρας (2023)

Πόλη Κέρκυρας: Μεριδίο Υδρομέτρων ανά κατηγορία δραστηριότητας, πλην οικίας (2023)



Πηγή: Εκτίμηση με βάση τον αριθμό ενεργών υδρομέτρων, ΔΕΥΑ Κέρκυρας 11/2023

⁴ Πηγή: DG Regional and Urban Policy, 2023 -



Η οικονομική δραστηριότητα στην πόλη της Κέρκυρας εστιάζει στον τριτογενή τομέα και αυτό είναι εμφανές στο γεγονός ότι πάνω από το 90,0% του συνολικού κύκλου εργασιών των επιχειρήσεων κατανέμεται σε τρεις τομείς/κλάδους (Χονδρικό και λιανικό εμπόριο, Ξενοδοχεία και εστιατόρια και Μεταφορές, αποθήκευση και επικοινωνίες). Σε αυτό συνηγορούν και τα στοιχεία της απασχόλησης. Το μέρος της οικονομίας που συναρτάται άμεσα με τον τουρισμό έδειξε αντοχές την περίοδο της οικονομικής κρίσης, αλλά και αντίστροφα αντανάκλαστικά την περίοδο της πανδημίας που ακολούθησε, παράλληλα όμως, ορισμένα σημάδια κορεσμού είχαν ήδη κάνει την εμφάνισή τους, ωθώντας στην αναζήτηση για τη δημιουργία νέων επαγγελματικών ευκαιριών.

Κοινωνικά χαρακτηριστικά

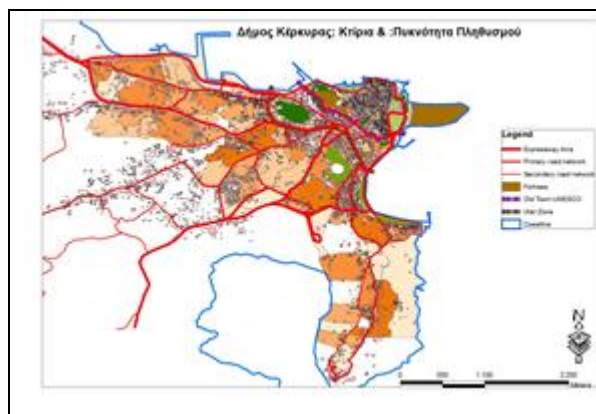
Το ανθρώπινο δυναμικό της πόλης χαρακτηρίζεται από υψηλό ποσοστό ανθρώπων που «εξαρτώνται από άλλους όσον αφορά στην κύρια πηγή εσόδων», τα ποσοστά της ανεργίας σχετικά χαμηλά (αυξημένα μεσούσης της οικονομικής κρίσης) και το οικονομικά ενεργό δυναμικό αναζητεί ευκαιρίες απασχόλησης κυρίως στον τομέα της «παροχής υπηρεσιών».

Τις τελευταίες δεκαετίες το εκπαιδευτικό επίπεδο των κατοίκων βελτιώνεται συνεχώς, Το Ιόνιο Πανεπιστήμιο αποτελεί ένα ισχυρό πόρο για την πόλη και το νησί γενικότερα, ενώ το Γενικό Νοσοκομείο Κέρκυρας αποτελεί την πιο σημαντική δομή παροχής υπηρεσιών υγείας για την πόλη και για το νομό.

Περιβαλλοντικά Χαρακτηριστικά (αστικό περιβάλλον)

Τα τρία στοιχεία που συνθέτουν από πολεοδομικής άποψης το αστικό περιβάλλον στην περιοχή παρέμβασης, δηλαδή το «ιστορικό κέντρο» της πόλης, η «ζώνη προστασίας» που το περιβάλλει και το «σύγχρονο τμήμα» του αστικού ιστού, δημιουργούν ένα πολύπλοκο πλέγμα ιδιαίτερων χαρακτηριστικών.

Η συγκέντρωση των πλούσιων και ποικίλων υλικών και άυλων πολιτιστικών πόρων και δημόσιων λειτουργιών, καθώς και των επαγγελματικών και εμπορικών δραστηριοτήτων ιδιαίτερα στο ιστορικό κέντρο της πόλης δημιουργεί μια σειρά αναγκών, που εντείνονται κατά τη διάρκεια της τουριστικής περιόδου.



Η πολεοδομική δομή και οργάνωση σε συνδυασμό με τις αυξανόμενες ροές επισκεψιμότητας εντείνουν τις «κυκλοφοριακές αδυναμίες», και τις ανάγκες για χώρους στάθμευσης, ενώ στον τομέα του δημόσιου αστικού χώρου απαιτούνται στοχευμένες παρεμβάσεις για την αποφυγή της υποβάθμισης περιοχών.

Το κτιριακό απόθεμα της περιοχής παρέμβασης και ιδιαίτερα της παλιάς πόλης, καθώς το μεγαλύτερο μέρος του αποτελείται από κτήρια προηγούμενων αιώνων και αποτελεί τμήμα ενός μνημείου, δημιουργεί πρόσθετες ανάγκες που συνδέονται με την αδειοδότηση των παρεμβάσεων, την προσβασιμότητα κλπ. Το δε δημόσιο μέρος του χρήζει καταρχήν αναλυτικής καταγραφής με επικαιροποιημένα, αλλά και περισσότερα στοιχεία.

Β.2 - ΈΝΤΑΞΗ ΤΗΣ ΠΕΡΙΟΧΗΣ ΠΑΡΕΜΒΑΣΗΣ ΣΤΙΣ ΕΠΙΛΕΞΙΜΕΣ ΓΕΝΙΚΕΣ ΚΑΤΗΓΟΡΙΕΣ ΠΕΡΙΟΧΩΝ ΓΙΑ ΤΟ ΣΧΕΔΙΑΣΜΟ ΟΧΕ

Σύμφωνα με το ΠεΠ «ΙΟΝΙΑ ΝΗΣΙΑ» 2021-2027, οι Ολοκληρωμένες Χωρικές Επενδύσεις (ΟΧΕ και ΟΧΕ-ΒΑΑ) αφορούν τις παρακάτω γενικές κατηγορίες περιοχών:

Όσον αφορά στις ΟΧΕ-ΒΑΑ, δύναται να στηριχθούν Τοπικές Στρατηγικές α-στο αστικό κέντρο-πρωτεύουσα «πόλη Κέρκυρας», όπου **επικαιροποιείται** η συνεχιζόμενη από την π.π. 2014-2020 Στρατηγική β- στα υπόλοιπα αστικά κέντρα-πρωτεύουσες της Π.Ι.Ν (δυναμικά σε πόλεις Λευκάδας, Αργοστολίου και Ζακύνθου), όπου εκπονούνται νέες Τοπικές Στρατηγικές.

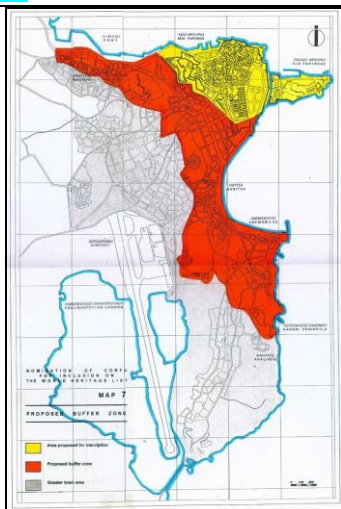
Όσον αφορά στις ΟΧΕ, δύναται να στηριχθεί Τοπική Στρατηγική γ- θεματικού τύπου για το βιώσιμο τουρισμό, με χωρική εστίαση στην παράκτια ζώνη της Π.Ι.Ν. (συμπεριλαμβανομένων των Μικρών Νησιών).

(Αναφέρατε σε ποιαν από τις παραπάνω κατηγορίες περιοχών υπάγεται η προτεινόμενη περιοχή ΟΧΕ)

Σύμφωνα με το ΠΕΠ Ι.Ν. 2014-2020, την από 10/9/2016 απόφαση της Επιτροπής Παρακολούθησης του ΠΕΠ Ι.Ν. 2014-2020 για την «εξειδίκευση των ΟΧΕ» και την από 5/7/2017 Πρόσκληση της ΕΥΔ ΠΕΠ Ι.Ν., η Περιοχή Παρέμβασης της ΟΧΕ πόλης Κέρκυρας υπάγεται στην γενική κατηγορία περιοχών ΟΧΕ: **«υπο-περιφερειακές/ αστικές περιοχές με ειδικά χαρακτηριστικά και προκλήσεις».**

Η εγκριθείσα και υλοποιούμενη Χωρική Στρατηγική Βιώσιμης Αστικής Ανάπτυξης (ΟΧΕ-ΒΑΑ) ταυτίζεται πλήρως με την απόφαση της Επ.Πα. του ΠΕΠ Ι.Ν. καθώς εστιάζει:

- στην ανάπτυξη του αστικού / πολιτιστικού τουρισμού, με την αξιοποίηση κυρίως της ιδιαίτερης ταυτότητας, του μνημειακού πλούτου και της σύγχρονης πολιτιστικής δημιουργίας,
- στην (σταδιακή) προσπάθεια ανάπτυξης ενός νέου για τα δεδομένα της Πόλης της Κέρκυρας «τομέα» που αφορά στη δημιουργική και πολιτιστική οικονομία και επιχειρηματικότητα,
- στην ανάδειξη των ιστορικών στοιχείων και περιόδων που συνθέτουν την ταυτότητα της πόλης («η πόλη αφηγείται την ιστορία της»),
- στη βιώσιμη αστική ανάπτυξη με έμφαση σε στοιχεία όπως το αστικό περιβάλλον, η διαχείριση της κυκλοφορίας, η διαχείριση «ροών» κ.ο.κ.
- στην προώθηση της καινοτομίας και την αξιοποίηση της γνώσης και των νέων τεχνολογιών και,
- στην ενίσχυση της παραγωγικής δραστηριότητας και της απασχόλησης σε τοπικό επίπεδο.



Η δε Περιοχή Παρέμβασης της ΟΣΒΑΑ προσδιορίζεται από την «ενιαία Λειτουργική Αστική Περιοχή» η οποία διαρθρώνεται από το ιστορικό κέντρο της πόλης, τη ζώνη επιρροής του, καθώς και τον πυρήνα της σύγχρονης πόλης της Κέρκυρας .

Πρόκειται δε, για την κατεχοχόν αστική περιοχή της Περιφέρειας Ιονίων Νήσων και του Δήμου Κέρκυρας.

Επιπλέον, η «περιοχή εφαρμογής» της ΟΧΕ-ΒΑΑ ταυτίζεται με εκείνη που οριοθετείται από την ένταξη της πόλης της Κέρκυρας στα Μνημεία Παγκόσμιας Κληρονομιάς της UNESCO.

Η ΟΧΕ αξιοποιεί στοιχεία Βιώσιμης Αστικής Ανάπτυξης (ΒΑΑ) με στοχευμένες παρεμβάσεις.

Σύμφωνα με το Πρόγραμμα «Ιόνια Νησιά» 2021-2027 (Προτεραιότητα -5-) προβλέπεται η στήριξη δύο (2) Στρατηγικών **Βιώσιμης Αστικής Ανάπτυξης (ΒΑΑ)** μέσω των οποίων θα υλοποιηθούν ολοκληρωμένες παρεμβάσεις σε αστικές περιοχές με στόχο τη βιώσιμη ανάπτυξη μέσω της αξιοποίησης τοπικών συγκριτικών πλεονεκτημάτων και την αστική αναζωογόνηση.

Πρόκειται για ολοκληρωμένες τοπικές στρατηγικές/ πολιτικές για τον αστικό χώρο με εστίαση στην «Περιφερειακή Στρατηγική Έξυπνης Εξειδίκευσης» (RIS) ή/και στην κατεύθυνση των «έξυπνων», «όμορφων/βιώσιμων», «ανθεκτικών» πόλεων.

Ειδικότερα, οι αφορούσες τη Βιώσιμη Αστική Ανάπτυξη, Τοπικές Στρατηγικές αφορούν:

α-στο αστικό κέντρο-πρωτεύουσα «πόλη Κέρκυρας», όπου επικαιροποιείται η συνεχιζόμενη από την π.π. 2014-2020 Στρατηγική

β- στα υπόλοιπα αστικά κέντρα-πρωτεύουσες της Π.Ι.Ν (δυναμικά σε πόλεις Λευκάδας, Αργοστολίου και Ζακύνθου), όπου εκπονούνται νέες Τοπικές Στρατηγικές.

Η παρούσα πρόταση αφορά στην **επικαιροποίηση** της Ολοκληρωμένης Χωρικής Στρατηγικής Βιώσιμης Αστικής Ανάπτυξης Πόλης Κέρκυρας, που είναι συνεχιζόμενη από την προγραμματική περίοδο 2014-2020, προκειμένου να ληφθούν υπόψη νέα δεδομένα που αφορούν κυρίως:

- ✓ Το Βιώσιμο Τουρισμό (Περιφερειακή Στρατηγική με βάση και την «Ευρωπαϊκή Ατζέντα για τον Τουρισμό 2030)
- ✓ Τις προτεραιότητες της επικαιροποιημένης Περιφερειακής Στρατηγικής για την Έξυπνη Εξειδίκευση (δημιουργική οικονομία, θεματικός τουρισμός κλπ)
- ✓ Την αστική αειφορία στο πνεύμα του ευρωπαϊκού Bauhaus (με βάση τις αξίες της (περιβαλλοντικής) **αειφορίας**, της **αισθητικής** και της (κοινων.) **ενσωμάτωσης**)
- ✓ Τη βιώσιμη αστική κινητικότητα (με βάση το Σχέδιο Βιώσιμης Αστικής Κινητικότητας-ΣΒΑΚ του Δήμου)
- ✓ Την κλιματική ανθεκτικότητα (στο πνεύμα πορίσματος της Ε.Ε. (OMC Cultural Heritage and Climate Change, 6/2022) για τους κλιματικούς κινδύνους της πολιτιστικής κληρονομιάς, περιλαμβανόμενων των ιστορικών κέντρων πόλεων).
- ✓ Την κοινωνική ανθεκτικότητα (με βάση τα σύγχρονα προβλήματα των πόλεων)



Β.3 - ΚΑΛΥΨΗ ΤΗΣ ΠΕΡΙΟΧΗΣ ΠΑΡΕΜΒΑΣΗΣ ΑΠΟ ΣΟΑΠ ή ΑΛΛΟ ΙΣΟΔΥΝΑΜΟ ΣΧΕΔΙΟ⁵

Να αναφερθεί εάν η Περιοχή Παρέμβασης καλύπτεται από Σχέδιο Ολοκληρωμένης Αστικής Παρέμβασης ή ισοδύναμα σχέδια στρατηγικού σχεδιασμού κλπ σχέδια, (Γενικά Πολεοδομικά Σχέδια, Μελέτες Επέκτασης – Αναθεώρησης, Μελέτες ανάπλασης κ.ο.κ.) καθώς και Επιχειρησιακά Σχέδια των Δήμων.

Η περιοχή παρέμβασης καλύπτεται από τα ακόλουθα σχέδια στρατηγικού σχεδιασμού:

- Ο Οικισμός της Κέρκυρας διαθέτει Γενικό Πολεοδομικό Σχέδιο ΦΕΚ 55Δ/05-02-1987, όπως τροποποιήθηκε με το ΦΕΚ 283/Δ'/20-06-2008.

Η περιοχή παρέμβασης περιλαμβάνεται επιπλέον:

- ✓ Στην κήρυξη του ΥΠ.ΠΟ (Υ.Α. Β1/Φ33/9952/828/27-05-80/ΦΕΚ 512/Β/04-06-80) που χαρακτηρίζει την πόλη της Κέρκυρας ως "ιστορικό διατηρητέο μνημείο και τόπο που παρουσιάζει ιδιαίτερο φυσικό κάλλος και ενδιαφέρον από άποψη αρχιτεκτονική και ιστορική".
- ✓ Στην κήρυξη του ΥΠΕΧΩΔΕ (ΠΔ 22-04-80/ΦΕΚ274/Δ/05-05-80) που χαρακτηρίζει την πόλη της Κέρκυρας ως "παραδοσιακό οικισμό"
- ✓ Στον Κατάλογο Μνημείων Παγκόσμιας Πολιτιστικής Κληρονομιάς (31 COM 8 Β. 40) της UNESCO.
- ✓ Στην κήρυξη- οριοθέτηση του ΥΠ.ΠΟ (ΥΠΠΟΤ/ΓΔΑΠΚ/ΑΡΧ/Β1/Φ52/43496/1384/ ΦΕΚ178/ΑΑΠ/15.5.2012) ως ενιαίου αρχαιολογικού χώρου της Παλαιάς Πόλης της Κέρκυρας και της Παλαιόπολης (Χερσονήσου του Κανονιού), για λόγους προστασίας, έρευνας και ανάδειξης τόσο των πολυπληθών αρχαίων, βυζαντινών, μεταβυζαντινών και νεώτερων μνημείων, -ορατών και μη-, όσο και του συνόλου της περιοχής, στην οποία αναπτύχθηκε διαχρονικά η πόλη της Κέρκυρας από την αρχαιότητα έως σήμερα.

Επιπλέον υπάρχουν και τα ακόλουθα προσφάτως εγκεκριμένα, σχέδια που αφορούν στην περιοχή παρέμβασης:

- **Επιχειρησιακό πρόγραμμα Δήμου Κ.Κέρκυρας & Δ.Ν. 2020-2023**

Σκοπός του Επιχειρησιακού Προγράμματος είναι η προώθηση της ανάπτυξης του Δήμου, σε εναρμόνιση με τις κατευθύνσεις αναπτυξιακού σχεδιασμού σε τοπικό και εθνικό επίπεδο και τις νέες αρμοδιότητες που ορίζει το Πρόγραμμα Καλλικράτης.

- **Κανονισμός Αστικής Λειτουργίας⁶**

Στο εγκεκριμένο πλέον σχέδιο αστικής λειτουργίας (Α.Π. ΥΠΠΟΑ/ΓΔΑΠΚ/ΔΒΜΑ/ΤΒΜΑΧΜΑΕ/272981/163695/5959/2004), σύμφωνα με το οποίο τίθενται οι βασικοί κανόνες της διαχείρισης του χώρου, αποσαφηνίζονται για τον κάθε ενδιαφερόμενο οι όροι και περιορισμοί για την παραχώρηση κοινόχρηστων χώρων, σε εναρμόνιση με το σύνολο των παραμέτρων. Τα προβλεπόμενα μέτρα και ρυθμίσεις του Κανονισμού αυτού εφαρμόζονται στα όρια της Παλιάς Πόλης της Κέρκυρας, όπως αυτά αποτυπώνονται στον συνοδευτικό χάρτη του Κανονισμού.

- **Πολεοδομικές Μελέτες**

Μέχρι σήμερα έχει εκπονηθεί και εγκριθεί σειρά πολεοδομικών μελετών και πολεοδομικών σχεδίων σχετιζόμενων άμεσα ή έμμεσα με την περιοχή παρέμβασης, ενώ εκκρεμεί η ολοκλήρωση σειράς άλλων πολεοδομικών κυρίως μελετών.

⁵ Αφορά κυρίως Στρατηγική που εμπεριέχει/συνδυάζει Βιώσιμη Αστική Ανάπτυξη (ΟΧΕ-ΒΑΑ)

⁶ Να σημειωθεί ότι η Κέρκυρα είναι η πρώτη ελληνική πόλη με ιστορικό Κέντρο, που έχει εγκεκριμένο Κανονισμό αστικής λειτουργίας. Η υποχρέωση της σύνταξης τέτοιου σχεδίου βαρύνει κάθε πόλη με ιστορικό Κέντρο και δεν απορρέει ως υποχρέωση από την συμπερίληψη της Κέρκυρας στις πόλεις - μνημεία της σχετικής λίστας της Unesco.



B.4 - ΤΗΡΗΣΗ ΟΡΙΖΟΝΤΙΩΝ ΠΟΛΙΤΙΚΩΝ ΣΤΗΝ ΥΠΟΒΑΛΛΟΜΕΝΗ ΠΡΟΤΑΣΗ

Ποια κρίνετε ότι είναι η επίπτωση του υποβαλλόμενου σχεδίου στις πολιτικές που διέπουν τους παρακάτω τομείς :

Αειφόρος Ανάπτυξη & Προστασία του Περιβάλλοντος (Θετική):

Η ΟΣΒΑΑ της Πόλης υιοθετεί με στοχευμένο και θετικό τρόπο:

1. Αρχές και δράσεις βιώσιμου τουρισμού σύμφωνα με την «Περιφερειακή Στρατηγική Βιώσιμου Τουρισμού», καθώς και την προαγωγή της σχέσης του τουρισμού με τον πολιτισμό (ιδίως μέσω της ενίσχυσης της πολιτιστικής και δημιουργικής οικονομίας (ΔΠΟ) και των συναφών δραστηριοτήτων και υπηρεσιών που σχετίζονται με τη διάσωση, αναβάθμιση και διασφάλιση ανοιχτής προσβασιμότητας σε μνημεία και άλλες πτυχές της τοπικής ιστορικής και πολιτιστικής κληρονομιάς).
2. Την προώθηση της αστικής αναζωογόνησης (με έμφαση στο «Νέο Ευρωπαϊκό Bauhauss) και της βιώσιμης αστικής κινητικότητας (διαχείριση των ροών επισκεψιμότητας, κυκλοφορίας και μετακινήσεων με βάση το Σχέδιο Βιώσιμης Αστικής Κινητικότητας του Δήμου), δεδομένου ότι συμβάλλουν σημαντικά στην μείωση των πιέσεων στο αστικό περιβάλλον.

Ενίσχυση της κλιματικής ανθεκτικότητας (Θετική):

Η ΟΣΒΑΑ της Πόλης υιοθετεί και ενσωματώνει την ολιστική αντιμετώπιση κινδύνων συνδεδεμένων με την κλιματική αλλαγή (πυρκαγιές, πλημμύρες, καύσωνες κλπ), ιδιαίτερα στο ιστορικό κέντρο της Πόλης της Κέρκυρας, που παρουσιάζει πολεοδομικές κλπ ιδιομορφίες, που περιλαμβάνει την αναγνώριση των κλιματικών κινδύνων και την εκτίμηση των επιπτώσεών τους, την εκτίμηση της τρωτότητας, την κατάρτιση σχεδίων προσαρμογής των ιστορικών κέντρων, την ευαισθητοποίηση του κοινού κλπ..

Πρόσπιση και προαγωγή της ισότητας μεταξύ ανδρών και γυναικών (Θετική):

Η επίπτωση στην είναι θετική και αυτό γιατί η ΟΣΒΑΑ απευθύνεται επί της αρχής σε όλα τα άτομα ανεξαιρέτως φύλου. Καμία διαδικασία επιλογής ή αξιολόγησης, καμία απόφαση οργάνου της Αστικής Αρχής ή/και των εταίρων και καμία συνεργασία με πολίτες, φορείς ή επιχειρήσεις ρητά δεν περιλαμβάνει ως κριτήριο επιλεξιμότητας το φύλο.

Πρόσθετα, κατά την υλοποίηση της προτεινόμενης ΟΧΕ-ΒΑΑ στην Πόλη της Κέρκυρας θα ικανοποιηθεί η αρχή της ισότητας και της μη διάκρισης των δύο φύλλων στις περιπτώσεις άμεσων ενισχύσεων, πρόσβασης σε υπηρεσίες και ευκαιρίες απασχόλησης και άσκησης επιχειρηματικών δραστηριοτήτων

Εξασφάλιση της Προσβασιμότητας των ατόμων με αναπηρία (Θετική):

Η προτεινόμενη ΟΣΒΑΑ ενσωματώνει θετικά στη Προσβασιμότητα ατόμων με αναπηρία, δεδομένου ότι έχει ληφθεί μέριμνα ενσωμάτωσης του «καθολικού σχεδιασμού», προώθησης και ανάπτυξης προσβάσιμων υποστηρικτικών υποδομών, τεχνολογιών, εξοπλισμών και υπηρεσιών με στόχο την άρση των υφιστάμενων εμποδίων σε άτομα με αναπηρία.

Κατά δε την υλοποίηση της ΟΣΒΑΑ θα τηρηθεί το σύνολο των κανόνων για την εξασφάλιση προσβασιμότητας στα άτομα με αναπηρία, ήτοι:

- Πρόσβαση στο φυσικό περιβάλλον και τους εξωτερικούς χώρους συμπεριλαμβανομένων αρχαιολογικών χώρων, παραλιών, χώρων πρασίνου, αλσών κ.λπ.
- Πρόσβαση στις κτιριακές υποδομές και τους υπαίθριους χώρου, καθώς και σε εκείνες που εξυπηρετούν τις μεταφορές,
- Πρόσβαση στις υπηρεσίες
- Πρόσβαση στα ηλεκτρονικά περιβάλλοντα
- Πρόσβαση στην πληροφορία-Πληροφόρηση

Προς αυτή την κατεύθυνση, οι προβλεπόμενες παρεμβάσεις της ΟΧΕ σχεδιάζονται λαμβάνοντας



υπόψη όλες τις απαραίτητες προϋποθέσεις, συνθήκες για την συμμετοχή Ατόμων με Αναπηρία και ειδικότερα:

- πρόβλεψη οριζόντιας ή/και κατακόρυφης προσβασιμότητας (π.χ. προσβάσιμες διαδρομές, «οδηγοί τυφλών», ράμπες/ «σκάφες», αναβατόρια κ.λπ.), στο σύνολο των τεχνικών παρεμβάσεων καθώς και υφιστάμενων ή νέων δομών για τη διασφάλιση της πρόσβασης σε άτομα με αναπηρία.
- πρόβλεψη προσβασιμότητας σε πάσης φύσεως εκδηλώσεις (πρόβλεψη προσβάσιμων υποδομών, προσβάσιμων εντύπων και εξοπλισμού, διερμηνείας στη νοηματική κ.λπ.).
- πρόβλεψη προσβασιμότητας στην ενημέρωση, πληροφόρηση και επικοινωνία. Με στόχο την αρχή της μη διάκρισης και της εξασφάλισης ισότιμης πρόσβασης των ατόμων με αναπηρία στην πληροφόρηση και επικοινωνία, η Αστική Αρχή ανά παρέμβαση θα διερευνήσει τη δημιουργία διαφόρων προσβάσιμων μορφών διάδοσης πληροφορίας - πληροφόρησης (όπως προσβάσιμες ιστοσελίδες, έντυπα σε γραφή Braille, έντυπα με μεγάλους χαρακτήρες, πρόβλεψη διερμηνείας στη νοηματική, κ.λπ.).

Σεβόμενη δε την αρχή πρόσβασης στο φυσικό περιβάλλον, η Αστική Αρχή κατά την υλοποίηση της ΟΧΕ, θα λάβει υπόψη της το αντίστοιχο νομοθετικό πλαίσιο που περιλαμβάνει την ακόλουθη νομοθεσία και οδηγίες:

- Ν.4074/2012 ΦΕΚ 88 Α' "Κύρωση της Σύμβασης για τα δικαιώματα των ατόμων με αναπηρίες και του Προαιρετικού Πρωτοκόλλου στη Σύμβαση για τα δικαιώματα των ατόμων με αναπηρίες",
- Ν.4067/2012 ΦΕΚ 79 Α' "ΝΟΚ" και σχετικές εγκύκλιοι ΥΠΕΚΑ: Εγκύκλιος 9 με Α.Π. οικ.29467/13.06.2012 "Διευκρινίσεις για την υποβολή μελέτης προσβασιμότητας για ΑμεΑ η οποία απαιτείται να εμπεριέχεται στις μελέτες που θα υποβάλλονται κατά την εφαρμογή του Νέου Οικοδομικού Κανονισμού Ν.4067 (ΦΕΚ 79/Α/2012)", Εγκύκλιος ΑμεΑ με Α.Π. οικ 42382/16.07.2013 "Διευκρινίσεις για την εφαρμογή του άρθρου 26 του Νέου Οικοδομικού Κανονισμού (ν.4067/2012), που αφορά στις ειδικές ρυθμίσεις για την προσβασιμότητα ΑμεΑ/εμποδιζόμενων ατόμων και
- Απόφαση ΥΠΕΚΑ με Αριθ. οικ. 55174/ΦΕΚ 2605 Β/ 15.10.2013 "Διαδικασία έγκρισης και απαιτούμενα δικαιολογητικά για εργασίες για τις οποίες απαιτείται Έγκριση Εργασιών Μικρής Κλίμακας.",
- Οδηγίες Σχεδιασμού ΥΠΕΚΑ,
- Απόφαση ΥΠΕΚΑ 52907/2009 ΦΕΚ 2621 Β' "Ειδικές ρυθμίσεις για την εξυπηρέτηση ατόμων με αναπηρία σε κοινόχρηστους χώρους των οικισμών που προορίζονται για την κυκλοφορία πεζών",
- Απόφαση Υπουργείων Εσωτερικών και Οικονομικών 1052758/1451/Β0010 (1)/2012 ΦΕΚ 1411 Β' "Συμπλήρωση της υπ' αριθ. 1038460/2439/Β0010/15-4-2009 (ΦΕΚ 792 Β') κοινής απόφασης των Υπουργών Οικονομίας και Οικονομικών και Εσωτερικών",

Αποτροπή κάθε διάκρισης λόγω φύλου, φυλετικής ή εθνοτικής καταγωγής, θρησκείας ή πεπιοθήσεων, αναπηρίας, ηλικίας ή γενετήσιου προσανατολισμού (Θετική / Αρνητική με περικριτική ανάλυση):

Η επίπτωση στην είναι θετική και αυτό γιατί η ΟΧΕ απευθύνεται επί της αρχής σε όλα τα άτομα ανεξαιρέτως φύλου, καταγωγής θρησκείας κλπ. Καμία διαδικασία επιλογής ή αξιολόγησης, καμία απόφαση οργάνου της Αστικής Αρχής ή/και των εταίρων και καμία συνεργασία με πολίτες, φορείς ή επιχειρήσεις ρητά δεν περιλαμβάνει ως κριτήριο επιλεξιμότητας το φύλο, την καταγωγή, τη θρησκεία κλπ.

Πρόσθετα, κατά την υλοποίηση της προτεινόμενης ΟΧΕ-ΒΑΑ στην Πόλη της Κέρκυρας θα ικανοποιηθεί η αρχή της ισότητας και της μη διάκρισης των δύο φύλων στις περιπτώσεις άμεσων ενισχύσεων, πρόσβασης σε υπηρεσίες και ευκαιρίες απασχόλησης και άσκησης επιχειρηματικών δραστηριοτήτων.



Γ. ΠΑΡΟΥΣΙΑΣΗ ΤΗΣ ΠΕΡΙΟΧΗΣ ΠΑΡΕΜΒΑΣΗΣ⁷**Γ.1 - ΟΡΙΟΘΕΤΗΣΗ-ΤΕΚΜΗΡΙΩΣΗ ΚΑΙ ΣΥΝΟΠΤΙΚΗ ΠΕΡΙΓΡΑΦΗ ΤΗΣ ΚΑΤΑΣΤΑΣΗΣ ΤΗΣ ΠΕΡΙΟΧΗΣ ΠΑΡΕΜΒΑΣΗΣ**

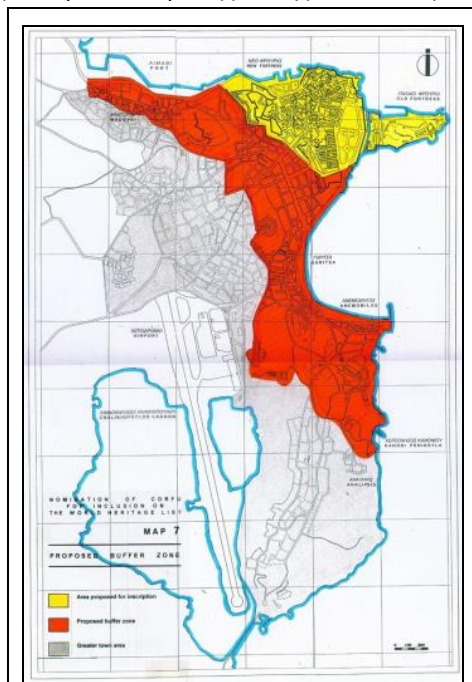
Να τεκμηριωθεί η επιλογή της περιοχής παρέμβασης και η οριοθέτησή της με ακριβή περιγραφή των ορίων που την καθορίζουν (οδικοί άξονες, φυσικοί σχηματισμοί, θαλάσσιο μέτωπο κ.ο.κ.) και με αναφορά στη διαφοροποίηση σημαντικών χαρακτηριστικών (κοινωνικοοικονομικών, πολεοδομικών, περιβαλλοντικών, αναπτυξιακών κ.ο.κ.) από την ευρύτερη περιοχή που αιτιολογούν την συγκεκριμένη οριοθέτηση.

Η τεκμηρίωση αυτή θα συνοδεύεται από χάρτη που θα περιλαμβάνει και την ευρύτερη περιοχή στον οποίο θα γίνεται σαφής αναφορά των ορίων και θα σημειώνονται οι διαφοροποιήσεις που αιτιολογούν την επιλογή της. Λοιπό χαρτογραφικό υλικό, αναγκαίο για την παρουσίαση της περιοχής μπορεί να παρουσιαστεί σε ειδικό Παράρτημα.

Επιπλέον, να περιγραφεί συνοπτικά η **ΚΑΤΑΣΤΑΣΗ** της περιοχής παρέμβασης (προβλήματα / δυνατότητες)⁸ που υφίστανται –οικονομικά, δημογραφικά, περιβαλλοντικά, κοινωνικά κλπ- που οδήγησαν στην επιλογή της για την εφαρμογή του σχεδίου

Η «περιοχή παρέμβασης» του ΟΣΒΑΑ πόλης Κέρκυρας προσδιορίζεται από την «ενιαία λειτουργική Αστική Περιοχή» η οποία διαρθρώνεται από το ιστορικό κέντρο της πόλης, τη ζώνη επιρροής του, καθώς και τον πυρήνα της σύγχρονης πόλης της Κέρκυρας.

Χάρτης: Ιστορικό Κέντρο της Πόλης και «Ζώνες Επιρροής»



Ειδικότερα, η «περιοχή παρέμβασης» της ΟΧΕ ταυτίζεται με εκείνη που οριοθετείται από την ένταξη της Κέρκυρας στα Μνημεία Παγκόσμιας Κληρονομιάς της UNESCO με πεδίο αναφοράς στην Πόλη της Κέρκυρας, σε τρία επίπεδα θεώρησης :

⁷ με στατιστικά στοιχεία και τεκμηριωμένες αναφορές (μελέτες, έρευνες πεδίου, κλπ)

⁸ Αναλύονται διεξοδικά στις επόμενες Ενότητες.

- την Παλιά Πόλη (Inscription area),
- τη Ζώνη Προστασίας (Buffer zone),
- την «Ευρύτερη» Πόλη (Greater town area).

Με βάση τα παραπάνω, η περιοχή παρέμβασης οριοθετείται στα βόρεια, νότια και ανατολικά από το θαλάσσιο μέτωπο και στα δυτικά με βάση τα στοιχεία του παρακάτω Χάρτη.

ΟΡΙΟΘΕΤΗΣΗ ΠΕΡΙΟΧΗΣ ΠΑΡΕΜΒΑΣΗΣ ΟΛΟΚΛΗΡΩΜΕΝΗΣ ΣΤΡΑΤΗΓΙΚΗΣ ΒΙΩΣΙΜΗΣ ΑΣΤΙΚΗΣ ΑΝΑΠΤΥΞΗΣ ΔΗΜΟΥ Κ. ΚΕΡΚΥΡΑΣ & Δ.Ν.



Η Πόλη της Κέρκυρας έχοντας ως δυνατά σημεία την ιστορικότητά της, την αναγνωρισιμότητά της ως διεθνής τουριστικός προορισμός, το πλούσιο δομημένο πολιτισμικό, φυσικό και ανθρώπινο περιβάλλον, τη γεωγραφική της θέση αλλά και το γεγονός ότι αποτελεί το διοικητικό - οικονομικό – κοινωνικό κέντρο της Περιφέρειας, λειτουργεί ως βασικός πόλος ανάπτυξης της Περιφέρειας Ιονίων Νήσων.

Οι κύριες προκλήσεις τις οποίες καλείται να αντιμετωπίσει η περιοχή παρέμβασης είναι:

- οι πιέσεις που προκύπτουν από τις αυξημένες «ροές επισκεψιμότητας» (η Πόλη της Κέρκυρας αποτελεί οικονομικό, διοικητικό και πολιτιστικό κέντρο του νησιού),
- η αυξημένη ανάγκη διατήρησης του μνημειακού πλούτου και της ιδιαίτερης ταυτότητας,

- οι κυκλοφοριακές αδυναμίες λόγω των ιδιαίτερων χαρακτηριστικών της πόλης και της πολεοδομικής οργάνωσης,
- η επιπτώσεις από την κυριαρχία της τουριστικής δραστηριότητας (με ιδιαίτερα στοιχεία την ανάπτυξη της κρουαζιέρας και της βραχυχρόνιας μίσθωσης σε εποχική βάση) και
- η προσκόλληση σε μη βιώσιμα πρότυπα διαχείρισης της πόλης ως τόπου μόνιμης κατοίκησης, αλλά και ως τουριστικού προορισμού διεθνούς εμβέλειας,

Στις γενικότερες προκλήσεις που αντιμετωπίζει η περιοχή παρέμβασης συμπεριλαμβάνονται επίσης οι ποικίλες πιέσεις που δέχεται λόγω της κλιματικής αλλαγής, αλλά και της ανθρώπινης δραστηριότητας, η υποβάθμιση συνοικιών/περιοχών, λόγω αλλαγής ή μεταφοράς δραστηριοτήτων, η οποία οδηγεί σε παρακμάζουσες ή οχλούσες ζώνες, καθώς και ο βαθμός εξάρτησης της επιχειρηματικής δραστηριότητας από τον τουρισμό, γεγονός που εντείνει το πρόβλημα της εποχικότητας και των συνεπειών που αυτό συνεπάγεται για την απασχόληση και την γενικότερη οικονομία της περιοχής παρέμβασης.

Η επιλογή της Πόλης της Κέρκυρας ως «πεδίου παρέμβασης» της «Ολοκληρωμένης Στρατηγικής Βιώσιμης Αστικής Ανάπτυξης» (ΟΣΒΑΑ), βασίζεται αφενός στην ενιαία λειτουργική αστική ενότητα που αυτή διαμορφώνει με όρους οικονομικών λειτουργιών, αστικής καθημερινότητας, εκπαιδευτικών, κοινωνικών και διοικητικών λειτουργιών, πολιτιστικού κεφαλαίου και αφετέρου στον κεντροβαρικό ρόλο της στην τοπική και περιφερειακή οικονομία, αλλά και στην προσέλκυση και συστηματική διαχείριση των ροών μετακινήσεων που συνεπάγονται τα δύο προηγούμενα επίπεδα.

Η κατάσταση της περιοχής παρέμβασης (οικονομική, δημογραφική, περιβαλλοντική, κοινωνική κ.ά.) κλπ- που οδήγησε στην επιλογή της για την εφαρμογή του σχεδίου, αναλύεται διεξοδικά στις επόμενες ενότητες.



Γ.1.1. –ΔΗΜΟΓΡΑΦΙΚΑ ΖΗΤΗΜΑΤΑ

Ενδεικτικά: συνοπτική περιγραφή της πορείας εξέλιξης των δημογραφικών χαρακτηριστικών της περιοχής παρέμβασης και της κατάστασης που διαμορφώνεται σήμερα με αναφορά σε πληθυσμιακά δεδομένα, τη δημογραφική γήρανση & εξάρτηση, τις δημογραφικές τάσεις κλπ.

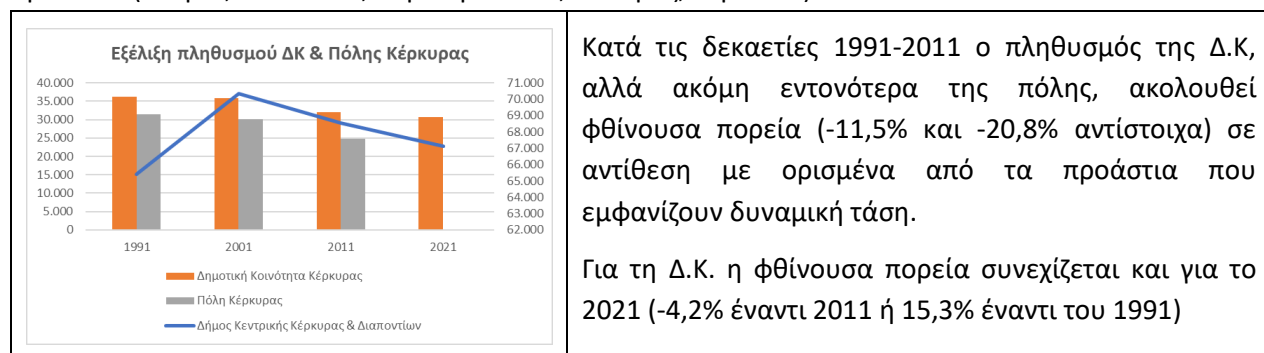
Εντοπισμός των κυριότερων σχετικών ιδιαιτεροτήτων ή προβλημάτων, χαρακτηριστικών και δυνατοτήτων που εντοπίζονται στην Περιοχή Παρέμβασης

Ο συνολικός πληθυσμός της Δημοτικής Κοινότητας Κέρκυρας (ΔΚ) σύμφωνα με την απογραφή της ΕΛΣΤΑΤ 2021 ανέρχεται σε 30.737 κατοίκους (από 32.095 το 2011).

ΔΗΜΟΙ	ΠΛΗΘΥΣΜΟΣ 1991	ΠΛΗΘΥΣΜΟΣ 2001	ΠΛΗΘΥΣΜΟΣ 2011	ΠΛΗΘΥΣΜΟΣ 2021
ΣΥΝΟΛΑ Ελλάδας	10.259.900	10.934.097	10.816.286	10.482.487
ΣΥΝΟΛΑ Περιφέρειας Ιονίων Νήσων	193.734	212.984	207.855	204.532
ΣΥΝΟΛΑ Περιφερειακής Ενότητας Κέρκυρας	107.592	111.081	104.371	101.600
Δήμος Κεντρικής Κέρκυρας & Διαποντίων	65.418	70.328	68.558	67.112
Δημοτική Κοινότητα Κέρκυρας	36.293	35.851	32.095	30.737
Πόλη Κέρκυρας	31.359	28.185	24.838	

Πηγή: Απογραφές ΕΛΣΤΑΤ (1991, 2001, 2011, 2021), Επεξεργασία Ομάδας Σύνταξης του ΟΣΧΑ/ΟΧΕ

Από αυτούς, οι 24.838 (2011) κάτοικοι διαμένουν στην πόλη της Κέρκυρας και οι υπόλοιποι στα προάστια (Γουβιά, Κοντόκαλι, Κυρά Χρυσικού, Ποταμός, Τεμπλόνη).

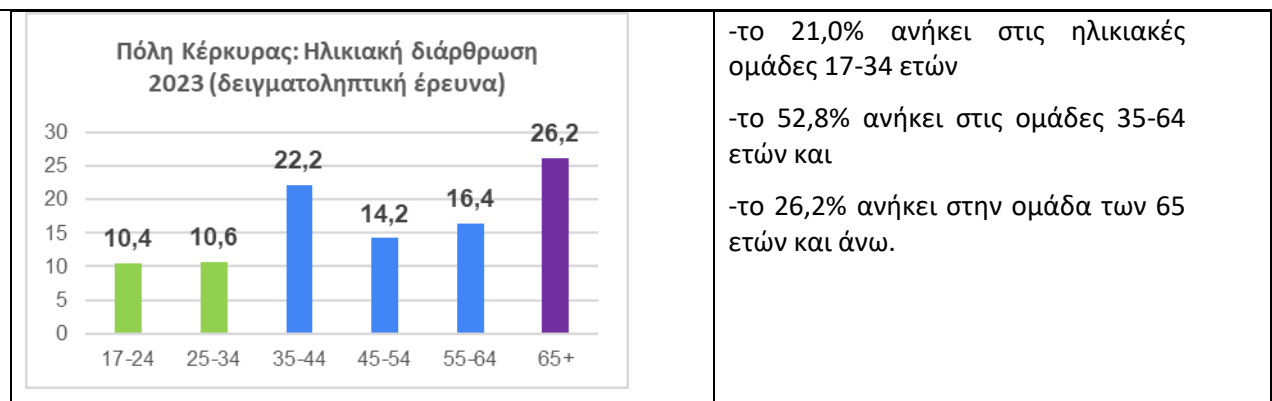


Κατά τις δεκαετίες 1991-2011 ο πληθυσμός της Δ.Κ, αλλά ακόμη εντονότερα της πόλης, ακολουθεί φθίνουσα πορεία (-11,5% και -20,8% αντίστοιχα) σε αντίθεση με ορισμένα από τα προάστια που εμφανίζουν δυναμική τάση.

Για τη Δ.Κ. η φθίνουσα πορεία συνεχίζεται και για το 2021 (-4,2% έναντι 2011 ή 15,3% έναντι του 1991)

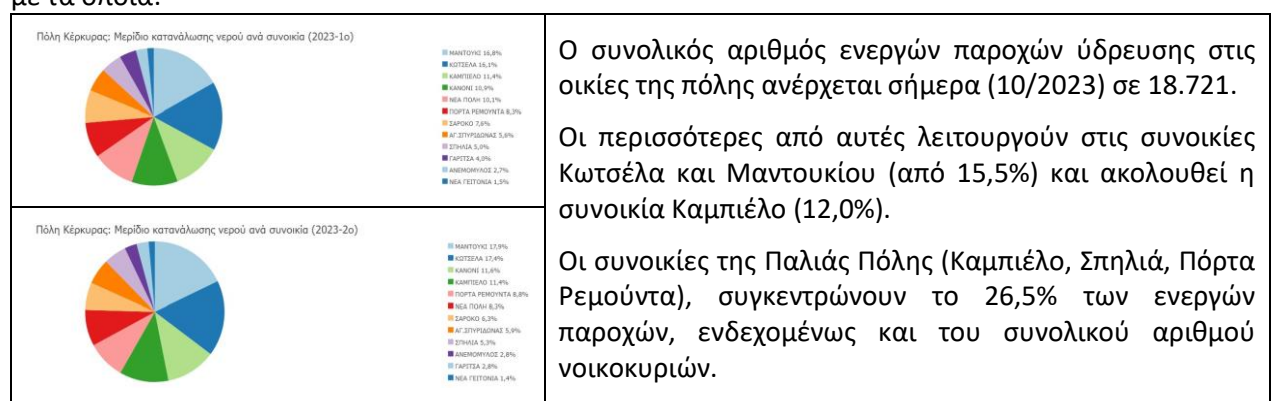
Για την ηλικιακή διαστρωμάτωση της πόλης της Κέρκυρας, μία πρόσφατη ένδειξη αποτελεί το στοιχείο δειγματοληπτικής έρευνας (11/2023)⁹, σύμφωνα με την οποία στον πληθυσμό ηλικίας 17 ετών και άνω:

⁹ Πηγή: Έρευνα Κοινής Γνώμης για στο πλαίσιο της Στρατηγικής για το Βιώσιμο Τουρισμό ΠΙΝ (11/2023-ALCO)

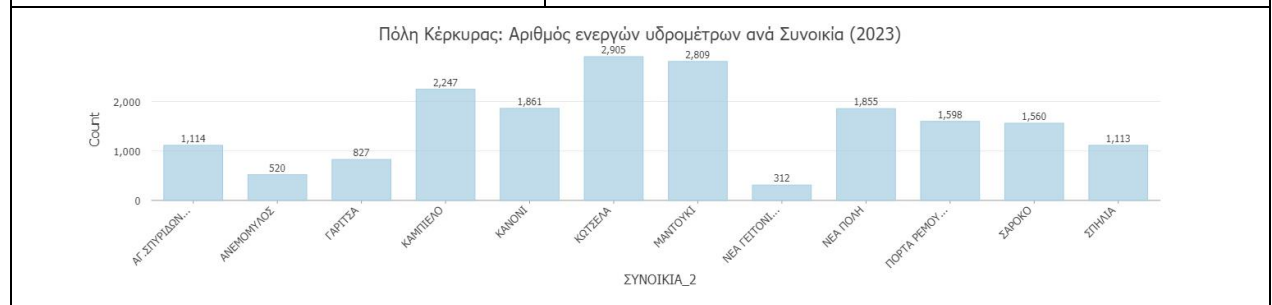


-το 21,0% ανήκει στις ηλικιακές ομάδες 17-34 ετών
 -το 52,8% ανήκει στις ομάδες 35-64 ετών και
 -το 26,2% ανήκει στην ομάδα των 65 ετών και άνω.

Όσον αφορά δε στην εκτίμηση ορισμένων πρόσθετων, σημερινών δημογραφικών δεδομένων της πόλης, τη δυνατότητα προσφέρουν τα στοιχεία από τις ενεργές παροχές υδροδότησης¹⁰, των οικιών, σύμφωνα με τα οποία:



Ο συνολικός αριθμός ενεργών παροχών ύδρευσης στις οικίες της πόλης ανέρχεται σήμερα (10/2023) σε 18.721.
 Οι περισσότερες από αυτές λειτουργούν στις συνοικίες Κωτσέλα και Μαντουκίου (από 15,5%) και ακολουθεί η συνοικία Καμπιέλο (12,0%).
 Οι συνοικίες της Παλιάς Πόλης (Καμπιέλο, Σπηλιά, Πόρτα Ρεμούντα), συγκεντρώνουν το 26,5% των ενεργών παροχών, ενδεχομένως και του συνολικού αριθμού νοικοκυριών.



Με βάση τα στοιχεία της κατανάλωσης νερού (1^ο και 2^ο 3μηνο 2023) προηγείται η συνοικία Μαντουκίου με 17,0-18,0% περίπου και ακολουθούν Κωτσέλα με 16-17,5%, Καμπιέλο και Κανόνι με 11,0% περίπου, Νέα Πόλη με 8,0-10,0%, Πόρτα Ρεμούντα με 8,0-9,0%, Σαρόκο 6,0-7,5%, Άγιος Σπυριδωνας 5,5-6,0%, Σπηλιά με 5,0% περίπου, Γαρίτσα-Ανεμόμυλος με 5,5-6,7% κλπ.
 Οι 3 συνοικίες της Παλιάς Πόλης συγκεντρώνουν το 24,0%-25,0% της συνολικής κατανάλωσης νερού και εκτιμάται έτσι ότι συνεχίζουν να συγκεντρώνουν περίπου το ¼ του πληθυσμού της πόλης της Κέρκυρας.

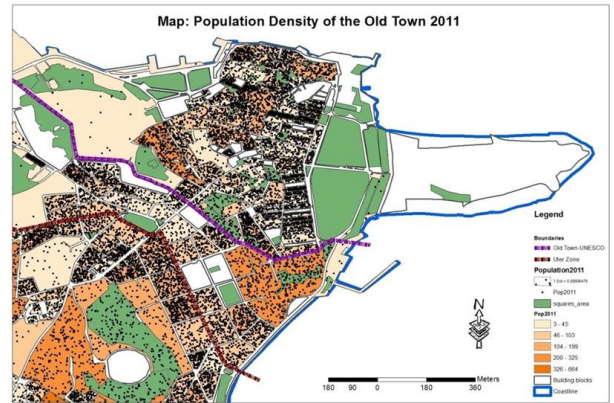
Συγκριτικά και διαχρονικά (δεκαετίες 1990 έως και 2020) η τάση μείωσης του μόνιμου πληθυσμού εμφανίζεται εντονότερη στη Δημοτική Κοινότητα έναντι του Δήμου Κεντρικής Κέρκυρας & Δ.Ν. και ακόμη πιο έντονη στην πόλη της Κέρκυρας.

¹⁰ Πηγή: στοιχεία ΔΕΥΑΚ (10/2023). Οι 18.721 ενεργές παροχές οικιών εκτιμάται ότι προσεγγίζουν τον αριθμό νοικοκυριών, ενώ οι συνολικές 23.466 παροχές (ενεργές, ανενεργές κλπ) προσεγγίζουν τον αριθμό των οικιών.

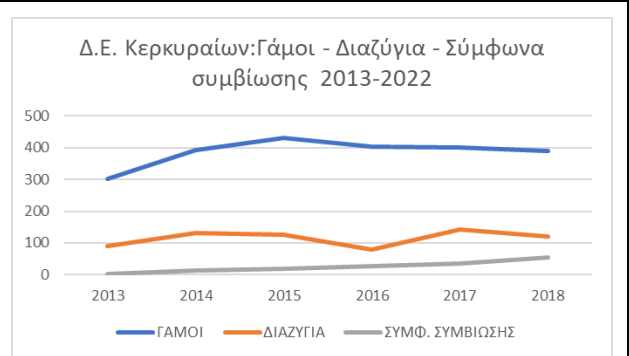
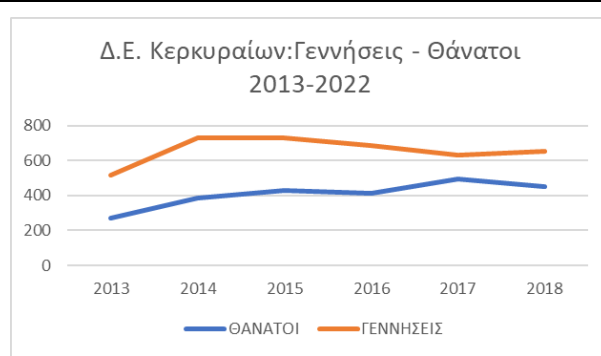
Συνακόλουθη των παραπάνω τάσεων είναι και η μείωση του βαθμού αστικοποίησης (υπό τη στενή έννοια της πόλης) από το 29,8% στο 24,3% (πληθυσμός πόλης επί συνολικού πληθυσμού Νήσου Κέρκυρας 2011), που συμβαδίζει όμως με σημαντική άνοδο της περι-αστικής κατοίκησης.

Παρόλα αυτά η πόλη της Κέρκυρας συνεχίζει να αποτελεί το μοναδικό αστικό κέντρο της Περιφέρειας Ιονίων Νήσων συγκεντρώνοντας το 12,0% του πληθυσμού της (2011).

Με βάση τον αριθμό των μόνιμων κατοίκων ανά οικοδομικό τετράγωνο (2011)¹¹, οι πλέον πυκνοκατοικημένες συνοικίες είναι του Καμπιέλου και της Πόρτο-Ρεμόντα στην Παλιά Πόλη, καθώς και οι περιοχές Μαντουκίου, Γαρίτσας και περιοχές της «νέας πόλης».



Η φυσική κίνηση (γεννήσεις – θάνατοι) του πληθυσμού σε επίπεδο Δημοτικής Ενότητας¹² για την περίοδο 2013-2018, έχει θετικό πρόσημο, παρότι η διαφορά γ-θ. μετά το 2016 δείχνει να περιορίζεται. Το γεγονός αυτό ερμηνεύεται σε μεγάλο βαθμό από τις αυξητικές τάσεις του πληθυσμού των περι-αστικών οικισμών/Κοινοτήτων (Κανάλια, Αλεπού κ.ά.)



Όσον αφορά στην οικογενειακή κατάσταση, το άθροισμα γάμων και συμφώνων συμβίωσης τείνει να σταθεροποιηθεί τα τελευταία χρόνια, με σταθερή κατ' έτος αύξηση των συμφώνων συμβίωσης.

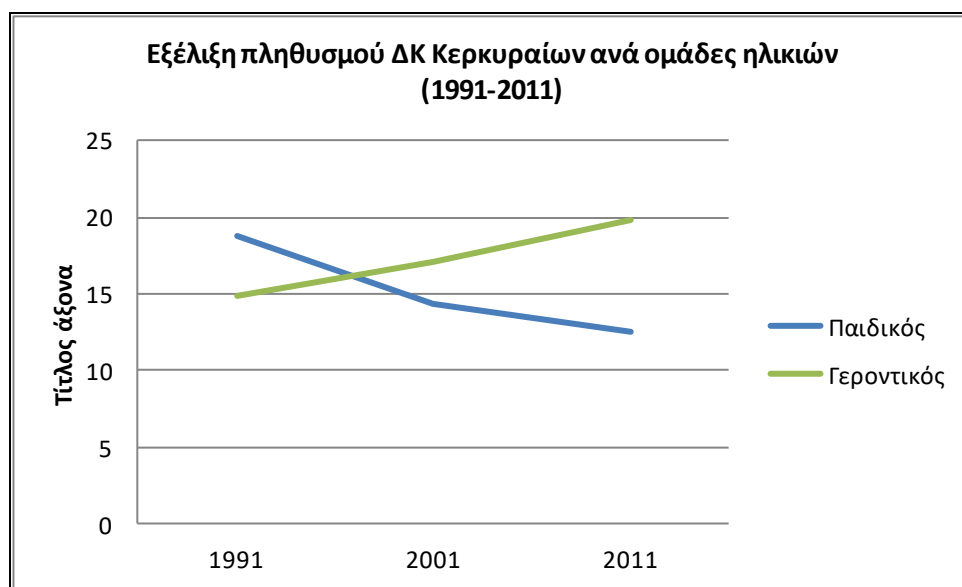
Η κατά ευρύτερες ομάδες ηλικιών ανάλυση δείχνει ότι το 12,5% του πληθυσμού της ΔΚ είναι από 0-14 ετών (παιδικός πληθυσμός), το 67,8% από 15-64 ετών (παραγωγικός πληθυσμός) και το 19,8% από 65 ετών + (γεροντικός πληθυσμός), παρόμοια με εκείνη του Δήμου Κέρκυρας και της Περιφέρειας Ιονίων

¹¹ Πηγή: Σχέδιο εκκένωσης Παλιάς Πόλης Κέρκυρας – Μαρία-Αγγελική Σπίγγου-Πολυλά (2015)

¹² Πηγή: Ληξιαρχείο Δημοτικής Ενότητας Κερκυραίων (2023). Η ΔΕ περιλαμβάνει εκτός από τη ΔΚ Κέρκυρας και ΤΚ Αλεπούς, Καναλιών, Εβροπούλων)



Νήσων. Όμως, η εξελικτική τάση αποτυπώνει φθίνουσα πορεία για τον παιδικό και αυξητική για τον γεροντικό πληθυσμό.



Ειδικότερα, τα άτομα ηλικίας από 35 έως 44 εμφανίζονται συχνότερα στη ΔΚ Κέρκυρας (15,1%), όπως και στο Δήμο Κέρκυρας (14,9%) αλλά και στην Περιφέρεια Ιονίων Νήσων (14,9%). Αντίστοιχα, ο πληθυσμός ηλικίας 65+ καταλαμβάνει μεγαλύτερο μέρος σε σχέση με τα παιδιά έως 14 ετών και σε όλα τα χωρικά επίπεδα (ΔΚ, Δήμου, Περιφέρειας).

Επίσης, συγκρίνοντας τις απογραφές του 2001 και του 2011 τα άτομα ηλικίας 65+ έχουν αυξηθεί κατά 3,5% στην Δημοτική Κοινότητα Κέρκυρας (έναντι +3,2% στο Δήμο Κέρκυρας), ενώ μείωση παρατηρείται σε όλες τις ηλικιακές ομάδες, του πληθυσμού που είναι κάτω των 34 ετών.

Οι παραπάνω εξελίξεις αποτυπώνεται και στους δημογραφικούς δείκτες που ακολουθούν:

- Δείκτης Γήρανσης¹³: παρουσιάζει σημαντική αύξηση από το 1991 έως το 2011 σε όλα τα χωρικά επίπεδα. Στη Δημοτική Κοινότητα Κέρκυρας η αύξηση είναι η μεγαλύτερη (από 0,79 το 1991 σε 1,59 το 2011) σε σύγκριση με τον Δήμο Κέρκυρας (από 0,91 το 1991 σε 1,58 το 2011).

- Δείκτης Αντικατάστασης¹⁴: για τη Δημοτική Κοινότητα Κέρκυρας έχει υποδιπλασιαστεί (από 1,26 το 1991 σε 0,63 το 2011), μείωση μεγαλύτερη σε σχέση με αυτή του Δήμου Κέρκυρας

- Δείκτης Κοινωνικών Βαρών¹⁵: έχει τιμή 47,6% για τη ΔΚ (2011), έναντι 53,3% για το Δήμο Κέρκυρας.

¹³ Δείχνει τη σχέση του πληθυσμού ηλικίας 65+ με τα παιδιά ηλικίας έως 14 ετών και είναι ο λόγος των ατόμων 65+ ετών προς τον πληθυσμό των παιδιών ηλικίας 0-14 ετών

¹⁴ Δείχνει την δυναμική ανανέωσης του πληθυσμού και είναι ο λόγος των ατόμων ηλικίας 0-14 ετών ή ακόμη των 15-34 ετών προς τον πληθυσμό ατόμων ηλικίας 65+ ή ακόμη των 65-84 ετών. Ο δείκτης αυτός δίνει τη σχέση ανάμεσα στα άτομα που θα έχουν τη νόμιμη ηλικία για να εργασθούν εισερχόμενα στην αγορά εργασίας και τα άτομα που θα έχουν την ηλικία συνταξιοδότησης εάν ήταν ήδη ενταγμένα στον οικονομικά ενεργό πληθυσμό. Ο δείκτης αυτός είναι ένας δημογραφικός και όχι ένας οικονομικός δείκτης καθώς η ηλικιακή ομάδα των 0-14 ετών (ή ακόμη των 15-34 ετών) δεν δύναται να ταυτισθεί με τους εισερχόμενους στην αγορά εργασίας και η ομάδα των 65+ ετών με τους εξερχόμενους από αυτήν.

¹⁵ Είναι ο λόγος του πληθυσμού 0-14 ετών και 65+ προς τον πληθυσμό 15-64 ετών



Γ.1.2. –ΚΟΙΝΩΝΙΚΑ ΖΗΤΗΜΑΤΑ

Ενδεικτικά: συνοπτική περιγραφή της πορείας εξέλιξης των κοινωνικών χαρακτηριστικών της περιοχής παρέμβασης και της κατάστασης που διαμορφώνεται σήμερα με αναφορά στην κοινωνική διαστρωμάτωση και ειδικότερα σε θέματα όπως η ανεργία, η φτώχεια, οι ευπαθείς κοινωνικές ομάδες και οι λειτουργούσες κοινωνικές δομές-υπηρεσίες.

Εντοπισμός των κυριότερων σχετικών ιδιαιτεροτήτων ή προβλημάτων, χαρακτηριστικών και δυνατοτήτων που εντοπίζονται στην Περιοχή Παρέμβασης



Γ.1.2.1 Απασχόληση, Ανεργία, Εποχικότητα

Το Σύνολο των Οικονομικά Ενεργών στο Δήμο Κέρκυρας ανέρχεται σε 43.773 το 2011 (μειωμένοι κατά 1.619 σε σχέση με το 2001) και των ανέργων σε 8.179 (αυξημένοι κατά 729 σε σχέση με το 2001).

Από το 1991 έως το 2011 το ποσοστό των ανέργων σε σχέση με τον οικονομικά ενεργό πληθυσμό στην Περιφερειακή Ενότητα Κέρκυρας έχει αυξηθεί κατά 12,44%, διαφορά μεγαλύτερη σε σχέση με το αντίστοιχο ποσοστό σε επίπεδο Επικράτειας. Αντίθετα από το 2001 έως το 2011 το ποσοστό των ανέργων ως προς τον οικονομικά ενεργό πληθυσμό στη Χώρα έχει αυξηθεί κατά 7,61% και στο Δήμο Κέρκυρας κατά μόλις 2,27%.

Πίνακας 1: Διαχρονική Εξέλιξη της Ανεργίας στην Π.Ε. Κέρκυρας

	Άνεργοι ΣΥΝΟΛΟ			Άνεργοι ΑΝΔΡΕΣ			Άνεργες ΓΥΝΑΙΚΕΣ		
	1991	2001	2011	1991	2001	2011	1991	2001	2011
ΔΗΜΟΣ ΚΕΡΚΥΡΑΣ	2.505	7.450	8.179	1.473	4.382	4.811	1.032	3.068	3.368
ΔΗΜΟΣ ΠΑΞΩΝ	30	101	106	20	67	70	10	34	36
Π.Ε. ΚΕΡΚΥΡΑΣ	2.535	7.551	8.285	1.493	4.449	4.881	1.042	3.102	3.404
ΠΕΡ. ΙΟΝΙΩΝ ΝΗΣΩΝ	4.970	12.826	15.343	2.960	7.638	9.137	2.010	5.188	6.206
ΣΥΝΟΛΟ ΧΩΡΑΣ	31.744	51.819	859.003	182.22	29.792	494.041	13.472	22.013	364.962

Πηγή: Απογραφές ΕΛΣΤΑΤ (1991, 2001, 2011), Επεξεργασία Ομάδας Σύσταξης του ΟΣΧΑ/ΟΧΕ

Ειδικότερα, στο χωρικό επίπεδο της ΔΚ Κερκυραίων:

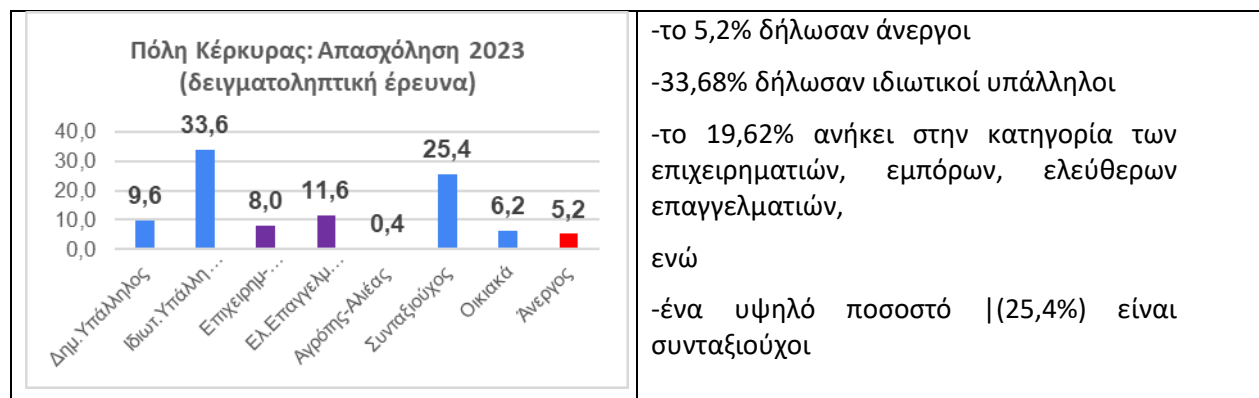
Ο οικονομικά ενεργός πληθυσμός (ΟΕΠ) της ΔΚ Κερκυραίων¹⁶ ανήλθε το 2011 στο 47,2% του συνολικού πληθυσμού της ΔΚ, έναντι του 46,1% για το Δήμο Κέρκυρας, παραμένοντας σταθερός ως αναλογία την τελευταία δεκαετία (2001 – 2011).

Όσον αφορά στον Μη ΟΕΠ της ΔΚ, αξιοσημείωτη είναι η ανοδική για τις κατηγορίες «συνταξιούχοι» (στο 23,8% του συνολικού πληθυσμού το 2011) και «μαθητές-σπουδαστές» (17,9%), ενώ φθίνουσα είναι η συμμετοχή της κατηγορίας «ασχολούμενοι με τα οικιακά» (στο 10,6% το 2011 από 17,6% το 1991).



¹⁶ Σύνολο εργαζομένων και ανέργων

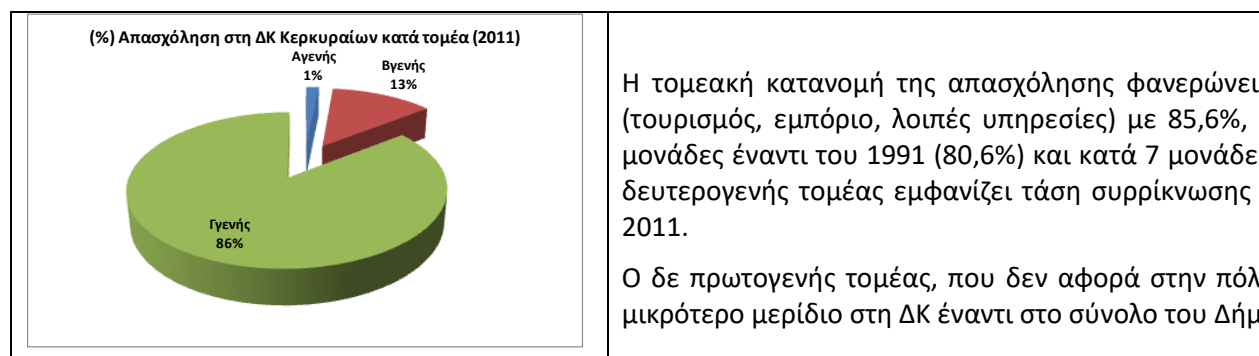
Όσον αφορά την απασχόληση μία πρόσφατη δειγματοληπτική έρευνα¹⁷, παρέχει ορισμένες ενδείξεις για τον πληθυσμό ηλικίας 17 ετών και άνω, της πόλης:



Το μερίδιο των απασχολουμένων της ΔΚ στον ΟΕΠ ανήλθε σε 82,7 % το 2011 έναντι 85,9% το 2001 και ελαφρά αυξημένο έναντι του Δήμου Κέρκυρας (81,3%).

Όσον αφορά στα «επαγγέλματα», στη ΔΚ ξεχωρίζουν οι κατηγορίες «Παροχή υπηρεσιών & πωλητές» με 27.8% και «επαγγελματίες» (20,2%), ενώ το 8,9% κατατάσσεται στην κατηγορία «ανειδίκευτοι & μικροεπαγγελματίες» και το 6.0% στα «διευθυντικά στελέχη».

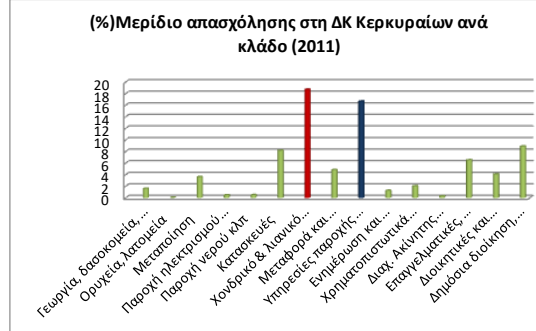
Στη δε θέση στο επάγγελμα κυριαρχούν οι «μισθωτοί» με 72,0% και ακολουθούν οι «αυτό-απασχολούμενοι» (17,6%) και οι «εργοδότες» (9,0%).



Η ανάλυση κατά υποτομέα δείχνει σαφή επικράτηση του «εμπορίου» με 18,7% (έναντι 17,2% για το Δήμο), με την «παροχή υπηρεσιών καταλύματος και εστίασης» να ακολουθεί με 16,7% (έναντι 23,5% για ο Δήμο).

¹⁷ Πηγή: Έρευνα Κοινής Γνώμης στο πλαίσιο της Στρατηγικής Βιώσιμου Τουρισμού Π.Ι.Ν. 2023 (ALCO)

Στην ακόμη πιο λεπτομερή «τμηματοποίηση» φαίνεται ότι ξεχωρίζει η απασχόληση σε κλάδους όπως η «κατασκευές» (7,8%), το «λιανικό εμπόριο» (14,5%), τα «καταλύματα» (8,2%), η «εστίαση» (8,5%), οι «υπηρεσίες υγείας» (5,6%), η «ψυχαγωγία-τέχνες-διασκέδαση» (1,5%) κλπ.



Τέλος, των 38.5% των απασχολουμένων στη ΔΚ Κερκυραίων εργάζεται σε μονάδες με δυναμικότητα μεγαλύτερη των 10 ατόμων.

Από την άλλη πλευρά, το ποσοστό των ανέργων ανήλθε στο 17,3 % το 2011 έναντι 14,0% το 2001 και ελαφρά μικρότερο έναντι του Δήμου Κέρκυρας (18,7%). Η δε αναλογία των ανέργων που «αναζητούσαν εργασία για πρώτη φορά» μετρήθηκε στο 24,1% του συνόλου των ανέργων, έναντι του 26,7% για το Δήμο.

Πίνακας 2: Εξέλιξη της Ανεργίας ως Ποσοστό του Ενεργού Πληθυσμού στους Δήμους της Π.Ε. Κέρκυρας

ΠΕΡΙΟΧΗ	% Άνεργων (ΣΥΝΟΛΟ) ως προς το Σύνολο του Ενεργού Πληθυσμού			% Άνεργων (ΑΝΔΡΕΣ) ως προς το Σύνολο του Ενεργού Πληθυσμού			% Άνεργων (ΓΥΝΑΙΚΕΣ) ως προς το Σύνολο του Ενεργού Πληθυσμού		
	1991	2001	2011	1991	2001	2011	1991	2001	2011
ΔΗΜΟΣ ΚΕΡΚΥΡΑΣ	6,14%	16,41%	18,69%	6,27%	16,76%	19,08%	5,96%	15,95%	18,15%
ΔΗΜΟΣ ΠΑΞΩΝ	3,24%	10,59%	10,72%	3,33%	10,89%	11,02%	3,07%	10,05%	10,17%
Π.Ε. ΚΕΡΚΥΡΑΣ	6,07%	16,29%	18,51%	6,19%	16,62%	18,88%	5,91%	15,85%	18,00%
ΠΕΡ. ΙΟΝΙΩΝ ΝΗΣΩΝ	6,65%	14,92%	17,30%	6,71%	15,06%	17,46%	6,56%	14,73%	17,07%
ΣΥΝΟΛΟ ΧΩΡΑΣ	8,05%	11,12%	18,73%	7,84%	10,83%	18,24%	8,35%	11,54%	19,43%

Πηγή: Απογραφές ΕΛΣΤΑΤ (1991, 2001, 2011), Επεξεργασία Ομάδας Σύσταξης του ΟΣΧΑ/ΟΧΕ

Αξιοσημείωτο επίσης είναι ότι το 37,0% των κατοίκων της ΔΚ «εξαρτάται από άλλους» όσον αφορά την κύρια πηγή των πόρων του, έναντι 35,0% για το Δήμο.

Η παραπάνω εικόνα του 2011 είναι ενδεικτική, γιατί προφανώς με την ένταση και τη διάρκεια της οικονομικής κρίσης οι δείκτες ανεργίας και ανέχειας έχουν επιδεινωθεί τόσο σε επίπεδο Δήμου Κέρκυρας, όσο και σε αυτό της ΔΚ και της πόλης της Κέρκυρας.

Γ.1.2.2 Εισόδημα

Σύμφωνα με τον πίνακα που ακολουθεί (Πίνακας 3) το υψηλότερο Μέσο Φορολογούμενο Εισόδημα για το 2012 στο Σύνολο της Π.Ε. Κέρκυρας εμφανίζεται στην περιοχή Κέρκυρας (ΤΚ 49100) του Δήμου Κέρκυρας, που περιλαμβάνεται και η πόλη της Κέρκυρας. Ανέρχεται δε σε 15.226,04 € και είναι το υψηλότερο από τις υπόλοιπες 5 περιοχές της Κέρκυρας.

Όσον αφορά τα επαγγέλματα το υψηλότερο μέσο εισόδημα στην περιοχή Κέρκυρας εμφανίζουν οι «Ελεύθεροι Επαγγελματίες», και ακολουθούν οι «Εμποροι, βιοτέχνες κλπ». Οι δε τιμές του «δείκτη Gini» αποτυπώνουν την ένταση της ανισοκατανομής των εισοδημάτων εντός της κάθε μιας

κατηγορίας, με εντονότερο το φαινόμενο στις τάξεις των «Ελεύθερων Επαγγελματικών» και των «Εισοδηματιών».

Πίνακας 3: Μέσο Φορολογούμενο Εισόδημα Κατοίκων των Δήμων της Π.Ε. Κέρκυρας

ΤΚ	Όνομασία Περιοχής	ΣΥΝΟΛΟ	Εισοδηματίες	Έμποροι, Βιοτέχνες, κλπ	Γεωργοί Κτηνοτρόφοι, Αλιείες, κλπ	Μισθωτοί	Ελεύθεροι Επαγγελματίες	Συνταξιούχοι
49081	ΚΑΡΟΥΣΑΔΕΣ	11.146,02	5.123,15	14.215,03	11.140,56	10.827,10	14.644,48	11.435,06
49084	ΚΑΣΤΕΛΛΑΝΟΙ	13.479,04	6.687,21	15.876,34	12.154,65	14.811,41	17.958,16	13.192,04
49100	ΚΕΡΚΥΡΑ	15.226,04	7.079,92	18.262,44	14.403,80	16.131,90	28.761,03	15.776,68
49080	ΛΕΥΚΙ ΜΜΗ	11.962,63	6.105,89	14.960,85	10.757,57	12.653,29	17.537,03	11.605,52
49083	ΣΚΡΙ ΠΕΡΟ	12.347,38	5.608,15	15.184,18	11.406,31	12.612,45	19.396,88	12.782,64
49082	ΠΑΞΟΙ	13.853,39	4.010,11	17.967,26	11.842,12	13.643,96	33.023,25	14.270,88
ΔΕΙΚΤΗΣ GINI		0,058	0,099	0,052	0,05	0,07	0,161	0,063
ΑΡΙΘΜΟΔΕΙΚΤΗΣ GINI		100	171	90	86	121	278	109

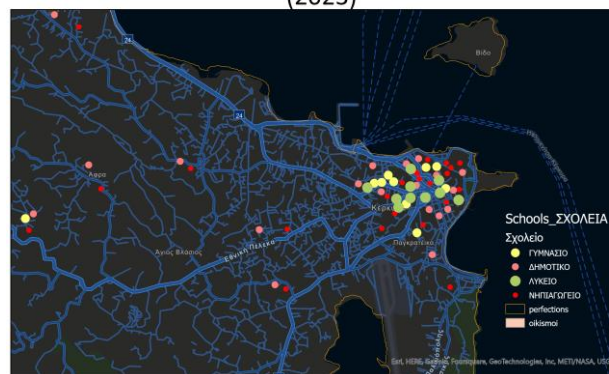
Πηγή: Γενική Γραμματεία Εσόδων 2012, Επεξεργασία Ομάδας Σύνταξης του ΟΣΧΑ/ΟΧΕ

Γ.1.2.3 Εκπαίδευση

Όσον αφορά στη χωρική κατανομή του μαθητικού δυναμικού (2022-2023) της Περιφέρειας Ιονίων Νήσων, όπως ήταν αναμενόμενο, **οι βασικές χωρικές συγκεντρώσεις μαθητικού δυναμικού καταγράφονται στα αστικά κέντρα των τεσσάρων Π.Ε.** (Κέρκυρα, Λευκάδα, Ζάκυνθος και Κεφαλονιά).

Ειδικότερα και αναλυτικά, στη Δημοτική Κοινότητα Κερκυραίων το 2022 λειτουργούν 54 σχολικές μονάδες όλων των βαθμίδων.

Πόλη Κέρκυρας: Σχολεία α'θμιας & β'θμιας εκπαίδευσης (2023)



Από αυτές:

- οι 20 είναι στην βαθμίδα της προσχολικής εκπαίδευσης (οι 17 είναι δημόσιες και οι 3 ιδιωτικές).
- οι 17 είναι στη δημοτική εκπαίδευση (εκ των οποίων ένα δημοτικό σχολείο ειδικής αγωγής).
- οι 8 είναι γυμνάσια (εκ των οποίων 1 εσπερινό) και
- οι 9 είναι λύκεια (εκ των οποίων 2 εσπερινά).

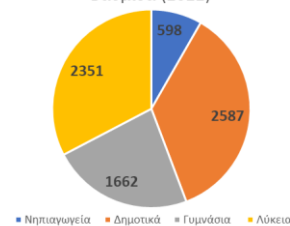
Πηγή: Χαρτογράφηση εκπαιδευτικών Αναγκών στην Π.Ι.Ν, ΠΔΕ Π.Ι.Ν 2023

Στις παραπάνω σχολικές μονάδες φοιτούν συνολικά 7.198 (ενεργοί) μαθητές (2022).

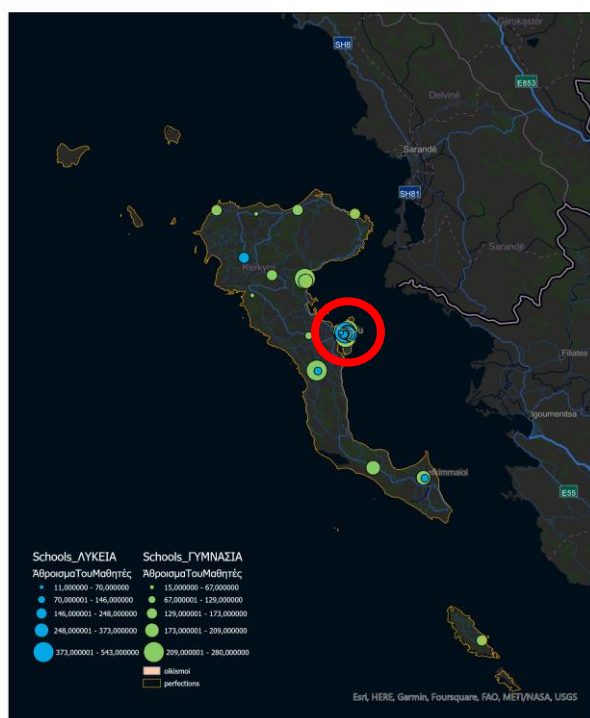
Αναλυτικά φοιτούν:

- 598 νήπια στις μονάδες προσχολικής εκπαίδευσης (8,3%)
- 2.587 μαθητές στα δημοτικά σχολεία (35,9%)
- 1.662 μαθητές στα γυμνάσια της Δ.Κ. (23,1%) και
- 2.351 μαθητές στα λύκεια (32,7%)

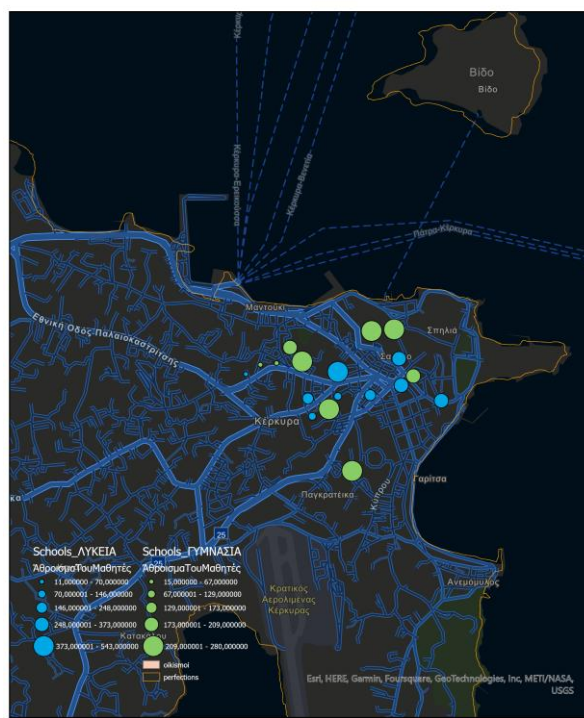
Δ.Κ. Κερκυραίων: Αριθμός Μαθητών ανά Βαθμίδα (2022)



ΣΧΟΛΙΚΕΣ ΜΟΝΑΔΕΣ ΠΟΛΗΣ ΚΕΡΚΥΡΑΣ (2023)
-ΓΥΜΝΑΣΙΑ ΚΑΙ ΛΥΚΕΙΑ



ΣΧΟΛΙΚΕΣ ΜΟΝΑΔΕΣ ΠΟΛΗΣ ΚΕΡΚΥΡΑΣ (2023)
-ΓΥΜΝΑΣΙΑ ΚΑΙ ΛΥΚΕΙΑ



Ο μεγαλύτερος αριθμός σχολικών μονάδων, αλλά και μαθητών γυμνασίου και λυκείου είναι συγκεντρωμένος στην πόλη της Κέρκυρας. Αυτό σημαίνει ότι η πόλη δέχεται ημερησίως ένα σημαντικό αριθμό μαθητών από την ενδοχώρα, που προστίθεται στις λοιπές ροές επισκεπτών.

Την «πίεση» στα αστικά κέντρα της Περιφέρειας αναδεικνύει και η **αναλογία μαθητών ανά Τμήμα**, σε όλες τις βαθμίδες (πρωτοβάθμιας και δευτεροβάθμιας) εκπαίδευσης¹⁸.

Το Ιόνιο Πανεπιστήμιο ιδρύθηκε το 1984 και πρόκειται για το μοναδικό Ανώτατο Εκπαιδευτικό Ίδρυμα της Περιφέρειας Ιονίων Νήσων με έδρα την Κέρκυρα. Σήμερα, περιλαμβάνει τις παρακάτω Σχολές και Τμήματα:

Η Σχολή Ανθρωπιστικών Επιστημών που περιλαμβάνει τα εξής Τμήματα:

- το Τμήμα Ιστορίας (Κέρκυρα)
- το Τμήμα Ξένων Γλωσσών, Μετάφρασης και Διερμηνείας (Κέρκυρα)

¹⁸ Πηγή: Χαρτογράφηση αναγκών εκπαίδευσης ΠΙΝ-ΠΔΕ 2023, 1^η έκδοση



Η Σχολή Επιστήμης της Πληροφορίας & Πληροφορικής που περιλαμβάνει τα εξής Τμήματα:

- το Τμήμα Αρχειονομίας, Βιβλιοθηκονομίας και Μουσειολογίας (Κέρκυρα)
- το Τμήμα Πληροφορικής (Κέρκυρα)
- το Τμήμα Ψηφιακών Μέσων και Επικοινωνίας (Αργοστόλι)

Η Σχολή Μουσικής & Οπτικοακουστικών Τεχνών που περιλαμβάνει τα εξής Τμήματα:

- το Τμήμα Τεχνών Ήχου και Εικόνας (Κέρκυρα)
- το Τμήμα Μουσικών Σπουδών (Κέρκυρα)
- Το Τμήμα Εθνομουσικολογίας (Ληξούρι)

Η Σχολή Περιβάλλοντος που περιλαμβάνει τα εξής Τμήματα:

- το Τμήμα Περιβάλλοντος (Ζάκυνθος)
- το Τμήμα Επιστήμης και Τεχνολογίας Τροφίμων (Αργοστόλι)

Η Σχολή Οικονομικών Επιστημών που περιλαμβάνει τα εξής Τμήματα:

- το Τμήμα Περιφερειακής Ανάπτυξης (Λευκάδα)
- το Τμήμα Τουρισμού (Κέρκυρα)

ΣΤΟΙΧΕΙΑ ΛΗΞΕΩΣ ΑΚΑΔ. ΕΤΟΥΣ 2019/2020					
ΕΚΠΑΙΔΕΥΤΙΚΟ ΙΔΡΥΜΑ	ΣΧΟΛΗ	ΤΜΗΜΑ	ΣΥΝΟΛΟ	ΠΕΡΑΝ ΤΩΝ ΚΑΝΟΝΙΚΩ	
ΙΟΝΙΟ ΠΑΝΕΠΙΣΤΗΜΙΟ	ΣΧΟΛΗ ΙΣΤΟΡΙΑΣ ΚΑΙ ΜΕΤΑΦΡΑΣΗΣ-ΔΙΕΡΜΗΝΕΙΑΣ		3.542	2.019	
			1.091	398	
		ΙΣΤΟΡΙΑΣ (ΚΕΡΚΥΡΑ)	575		
		ΣΕΝΑΡ ΓΛΩΣΣΩΝ ΜΕΤΑΦΡΑΣΗΣ ΚΑΙ ΔΙΕΡΜΗΝΕΙΑΣ (ΚΕΡΚΥΡΑ)	516	398	
	ΣΧΟΛΗ ΕΠΙΣΤΗΜΗΣ ΤΗΣ ΠΛΗΡΟΦΟΡΙΑΣ ΚΑΙ ΠΛΗΡΟΦΟΡΙΚΗΣ			1.113	978
			ΑΡΧΕΙΟΝΟΜΙΑΣ, ΒΙΒΛΙΟΘΗΚΟΝΟΜΙΑΣ ΚΑΙ ΜΟΥΣΕΙΟΛΟΓΙΑΣ (ΚΕΡΚΥΡΑ)	381	596
			ΠΛΗΡΟΦΟΡΙΚΗΣ (ΚΕΡΚΥΡΑ)	487	382
	ΣΧΟΛΗ ΜΟΥΣΙΚΗΣ ΚΑΙ ΟΠΤΙΚΟΑΚΟΥΣΤΙΚΩΝ ΤΕΧΝΩΝ		ΨΗΦΙΑΚΩΝ ΜΕΣΩΝ ΚΑΙ ΕΠΙΚΟΙΝΩΝΙΑΣ (ΑΡΓΟΣΤΟΛΙ)	245	
				956	640
			ΤΕΧΝΩΝ ΉΧΟΥ ΚΑΙ ΕΙΚΟΝΑΣ (ΚΕΡΚΥΡΑ)	412	374
			ΜΟΥΣΙΚΩΝ ΣΠΟΥΔΩΝ (ΚΕΡΚΥΡΑ)	544	266
	Σχολή Περιβάλλοντος			294	3
			ΕΠΙΣΤΗΜΗΣ ΚΑΙ ΤΕΧΝΟΛΟΓΙΑΣ ΤΡΟΦΙΜΩΝ (ΑΡΓΟΣΤΟΛΙ)	167	3
			ΠΕΡΙΒΑΛΛΟΝΤΟΣ (ΖΑΚΥΝΘΟΣ)	127	
	Σχολή Οικονομικών Επιστημών			88	
			ΤΟΥΡΙΣΜΟΥ (ΚΕΡΚΥΡΑ)	88	

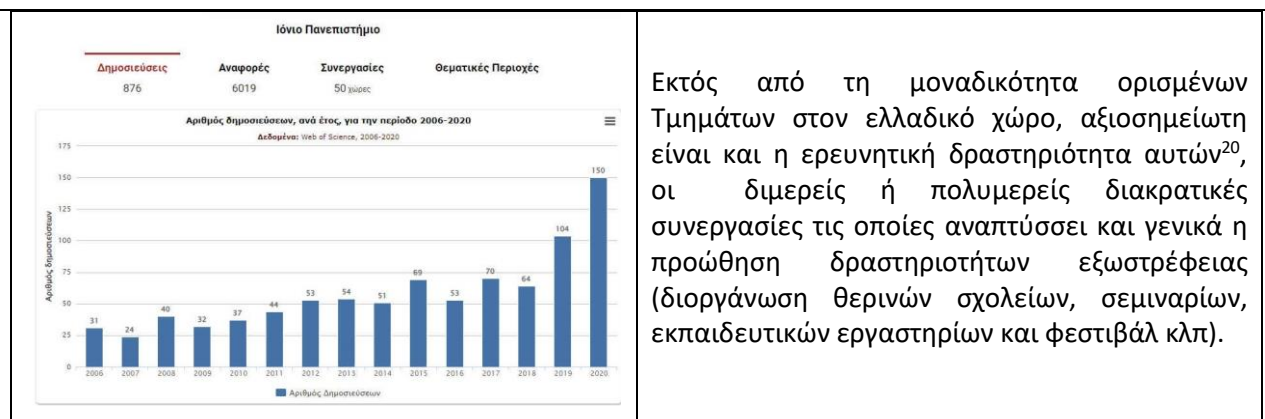
Κατά το ακαδημαϊκό έτος 2019-2020¹⁹ στις παραπάνω σχολές/τμήματα φοιτούν συνολικά 3.542 φοιτητές/τριες και επιπλέον 2.019 πέραν των κανονικών ετών.

Από αυτούς/ές, οι 3.003 και επιπλέον 2.016 φοιτούν σε τμήματα που λειτουργούν στην πόλη της Κέρκυρας (~85,0%).

Εξίσου σημαντικά είναι και τα προσφερόμενα μεταπτυχιακά προγράμματα σπουδών ανά τμήμα.

Ενδιαφέρον παρουσιάζει για τη συνύπαρξη και τη συνδιαλλαγή του Πανεπιστημίου με την πόλη η διασπορά των κτιριακών εγκαταστάσεων των περισσότερων Τμημάτων του σε διαφορετικά σημεία του αστικού ιστού της πόλης της Κέρκυρας.

¹⁹ Πηγή: Στατιστικές ΕΛΣΤΑΤ, 2019



Εκτός από τη μοναδικότητα ορισμένων Τμημάτων στον ελλαδικό χώρο, αξιοσημείωτη είναι και η ερευνητική δραστηριότητα αυτών²⁰, οι διμερείς ή πολυμερείς διακρατικές συνεργασίες τις οποίες αναπτύσσει και γενικά η προώθηση δραστηριοτήτων εξωστρέφειας (διοργάνωση θερινών σχολείων, σεμιναρίων, εκπαιδευτικών εργαστηρίων και φεστιβάλ κλπ).

Οι εκπαιδευτικές δραστηριότητες και οι ερευνητικές και συνεργατικές πρωτοβουλίες του Ιονίου πανεπιστημίου αποτελούν συνολικά κρίσιμη «εισοδή» στην στρατηγική της ΒΑΑ για την ανάπτυξη πρωτότυπου «Οικοσυστήματος Δημιουργικής και Πολιτιστικής Βιομηχανίας» (ΔΠΟ).

Με βάση τα στοιχεία της απογραφής ΕΛΣΤΑΤ 2011, είναι διακριτή η βελτίωση του εκπαιδευτικού Επιπέδου των κατοίκων της ΔΚ Κερκυραίων, τόσο διαχρονικά, όσο και σε σύγκριση με το επίπεδο του Δήμου Κέρκυρας.

Ειδικότερα, στην κατηγορία ISCED 0-2, που αφορά όσους κατοίκους της ΔΚ Κερκυραίων έχουν «ολοκληρώσει την προσχολική αγωγή, όσους έχουν φοιτήσει μερικώς στο Δημοτικό, όσους έχουν αποφοιτήσει από Δημοτικό και Γυμνάσιο», παρατηρείται σημαντική μείωση του μεριδίου από το 1991 έως το 2011 (από το 61,4% στο 45,9%). Αντίστοιχα, έχουν αυξηθεί διαχρονικά τα ποσοστά τόσο στην κατηγορία ISCED 3-4 (αφορά όσους έχουν απολυτήριο Επαγγελματικού Λυκείου ή Επαγγελματικών Σχολών καθώς και όσους έχουν Πτυχίο μετα-δευτεροβάθμιας εκπαίδευσης και Απολυτήριο Λυκείου), όσο και κυρίως στην κατηγορία ISCED 5-8 (απόφοιτοι ΑΕΙ-ΑΤΕΙ, ΑΣΠΑΙΤΕ,, ισότιμων και ανώτερων επαγγελματικών σχολών, κάτοχοι μεταπτυχιακών και διδακτορικών διπλωμάτων) από το 10,9% στο 20,2%.

Βελτιωμένο εμφανίζεται επίσης το εκπαιδευτικό επίπεδο και στη σύγκριση της ΔΚ με το σύνολο του Δήμου Κέρκυρας και μάλιστα σε όλη τη διάρκεια της εξεταζόμενης περιόδου 1991-2011 και σε αυτό φαίνεται να παίζει ρόλο ο βαθμός αστικότητας της περιοχής.

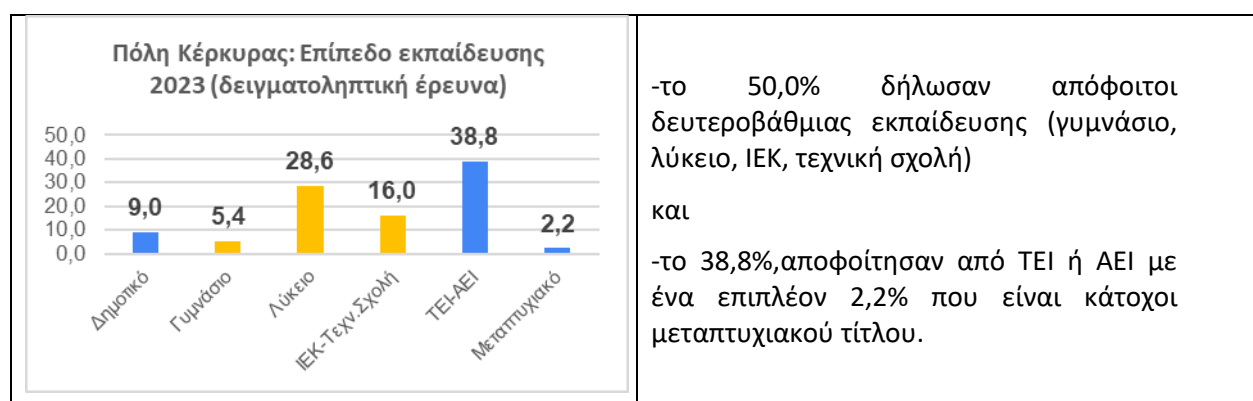
²⁰ Πηγή: Εθνικό Κέντρο Τεκμηρίωσης (2022)



Πίνακας 4: Συγκριτική κατανομή του Εκπαιδευτικού Επιπέδου σε Επίπεδο Πόλης-Δήμου- Περιφερειακής Ενότητας Κέρκυρας

	Έως κατώτερη Δευτεροβάθμια Εκπαίδευση (ISCED 0-2)			Ανώτερη Δευτεροβάθμια Εκπαίδευση (ISCED 3-4)			Τριτοβάθμια Εκπαίδευση (ISCED 5-8)		
	1	2	2	1	2	2	1	2	2
	9	0	0	9	0	0	9	0	0
	9	0	1	9	0	1	9	0	1
	1	1	1	1	1	1	1	1	1
ΠΕΡΙΦΕΡΕΙΑΚΗ ΕΝΟΤΗΤΑ ΚΕΡΚΥΡΑΣ	76,38%	64,77%	58,22%	17,66%	27,71%	28,11%	59,66%	89,66%	17,77%
ΔΗΜΟΣ ΚΕΡΚΥΡΑΣ	76,75%	64,55%	58,77%	17,00%	28,22%	28,22%	60,33%	90,33%	18,11%
ΔΗΜΟΤΙΚΗ ΚΟΙΝΟΤΗΤΑ ΚΕΡΚΥΡΑΣ	61,40%	49,88%	46,66%	28,88%	37,72%	32,22%	10,92%	14,55%	22,22%

Όσον αφορά το εκπαιδευτικό επίπεδο των κατοίκων της πόλης της Κέρκυρας σήμερα, μία πρόσφατη δειγματοληπτική έρευνα²¹, παρέχει ορισμένες ενδείξεις για τον πληθυσμό ηλικίας 17 ετών και άνω:



²¹ Πηγή: Έρευνα Κοινής Γνώμης στο πλαίσιο της Στρατηγικής Βιώσιμου Τουρισμού Π.Ι.Ν. 2023 (ALCO)

<p>Πόλη Κέρκυρας: Εκπαίδευση εργαζομένων στον Τουρισμό, σε % (Δειγματοληπτική έρευνα 2023)</p> <table border="1"> <thead> <tr> <th>Επίπεδο Εκπαίδευσης</th> <th>Ποσοστό (%)</th> </tr> </thead> <tbody> <tr> <td>Δεν έχει κάποιου είδους εκπαίδευση ή κατάρτιση</td> <td>61,7</td> </tr> <tr> <td>ΤΕΙ-ΑΕΙ</td> <td>14,9</td> </tr> <tr> <td>Κολλέγιο</td> <td>10,4</td> </tr> <tr> <td>Τομπ. Σχολή</td> <td>5,9</td> </tr> <tr> <td>Μετεκπαίδευση</td> <td>2,6</td> </tr> <tr> <td>ΟΑΕΔ</td> <td>1,3</td> </tr> <tr> <td>OXI</td> <td>0,6</td> </tr> </tbody> </table>	Επίπεδο Εκπαίδευσης	Ποσοστό (%)	Δεν έχει κάποιου είδους εκπαίδευση ή κατάρτιση	61,7	ΤΕΙ-ΑΕΙ	14,9	Κολλέγιο	10,4	Τομπ. Σχολή	5,9	Μετεκπαίδευση	2,6	ΟΑΕΔ	1,3	OXI	0,6	<p>Παρόλα αυτά, η επαγγελματική εκπαίδευση και κατάρτιση φαίνεται να υστερεί, ειδικά στον τουριστικό τομέα, όπου το 62,0% των εργαζομένων της πόλης στον τομέα αυτό δηλώνει ότι ΔΕΝ έχει κάποιου είδους εκπαίδευση ή κατάρτιση στον τομέα αυτό</p>
Επίπεδο Εκπαίδευσης	Ποσοστό (%)																
Δεν έχει κάποιου είδους εκπαίδευση ή κατάρτιση	61,7																
ΤΕΙ-ΑΕΙ	14,9																
Κολλέγιο	10,4																
Τομπ. Σχολή	5,9																
Μετεκπαίδευση	2,6																
ΟΑΕΔ	1,3																
OXI	0,6																

Γ.1.2.4 Κοινωνική Προστασία και Κοινωνική Ένταξη

Η γενικότερη οικονομική ύφεση έχει επιδράσει σημαντικά στη διαμόρφωση των κοινωνικών χαρακτηριστικών του Δήμου και της πόλης της Κέρκυρας.

Το 19,2% τω ατόμων της ΔΚ δεν ανήκουν σε «πυρηνική οικογένεια-νοικοκυριό» (έναντι 16,4% για το σύνολο του Δήμου Κέρκυρας) (2011). Από αυτά, το 6,5% ανήκουν σε μονογονεϊκές οικογένειες (5,9% για το Δήμο) και 5,2% αποτελούνται από μόνο πατέρα ή μητέρα (4,5% για το Δήμο). Ειδικότερα, το 87.7% των μονογονεϊκών οικογενειών της ΔΚ είναι με μητέρα, έναντι 79,7% στο Δήμο. Επίσης τα παιδιά των μονογονεϊκών νοικοκυριών με μόνο μητέρα είναι το 88,0% του συνόλου, έναντι 80,0% για το Δήμο.

Επίσης το 6,5% των μητέρων της ΔΚ είναι πολύτεκνες (από 3 παιδιά και άνω), έναντι 4,8% για το σύνολο του Δήμου Κέρκυρας.

Στον τομέα των υπηρεσιών υγείας λειτουργούν:

-το νέο Γενικό Νοσοκομείο Κέρκυρας, που λειτουργεί από το 2010 στην περιαστική ζώνη, παρέχοντας δευτεροβάθμιου επιπέδου φροντίδα στους κατοίκους και έχει συνολική δυναμικότητα 315 κλινών (419 μαζί με τις κλίνες της Ψυχικής Υγείας). Ενδεικτικά, το 2022 κατέγραψε 21.588 νοσηλευθέντες με 109.718 ημέρες νοσηλείας και επιπλέον 59.006 εξωτερικούς ασθενείς (σε ΤΕΙ και ΤΕΠ)

Η λειτουργία του, ωστόσο, δεν έχει αναβαθμίσει στο επιθυμητό βαθμό τις παρεχόμενες υπηρεσίες υγείας στο νομό αφού αντιμετωπίζει έντονα προβλήματα υποστελέχωσης σε ιατρικό και νοσηλευτικό προσωπικό.

-η Μονάδα Υγείας Κέρκυρας (αστικού τύπου δομή υγείας στην πόλη της Κέρκυρας), που το 2022 εξυπηρέτησε 22.281 τακτικά περιστατικά, 9.882 επείγοντα περιστατικά και 12.824 περιστατικά για συνταγογράφηση.

-η Τοπική Μονάδα Υγείας (ΤΟΜΥ) στην πόλη Κέρκυρας, που το 2022 εξυπηρέτησε 6.503 τακτικά περιστατικά, 1.293 επείγοντα περιστατικά και 3.427 περιστατικά για συνταγογράφηση.

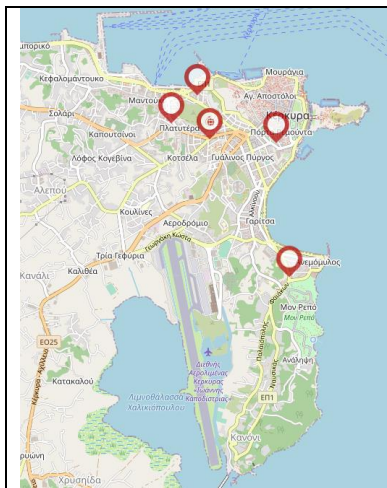
-το Κέντρο Ψυχικής Υγείας, επίσης στην πόλη Κέρκυρας που το 2022 εξυπηρέτησε 2.187 τακτικά περιστατικά.

-ενώ καταγράφεται σημαντικός αριθμός ιδιωτικών ιατρείων, ιατρικών - διαγνωστικών κέντρων και κλινικών.

Στον τομέα της κοινωνικής πρόνοιας και φροντίδας δραστηριοποιούνται η Δ/ση Κοινωνικής

Προστασίας, Παιδείας και Πολιτισμού του Δήμου Κέρκυρας, καθώς και ο Σύνδεσμος Κοινωνικής Προστασίας & Αλληλεγγύης Κέρκυρας (ΣΥ.ΚΟΙ.Π.Α.), το ΚΕΘΙ, αλλά και ΜΚΟ κλπ, λειτουργώντας τις δομές που παρουσιάζονται στη συνέχεια. Η μεγάλη πλειονότητα των δομών αυτών λειτουργεί στην πόλη της Κέρκυρας με σημαντικό αριθμό ωφελούμενων (στοιχεία έως 2022) και ειδικότερα:

- Κέντρο Κοινότητας (με παράρτημα για ΡΟΜΑ): 3.645 ωφελούμενοι
- Κοινωνικό Φαρμακείο: 133 ωφελούμενοι
- Κοινωνικό παντοπωλείο-συσσίτιο: 520 ωφελούμενοι
- Κέντρο Ημερήσιας Φροντίδας Ηλικιωμένων: 25 άτομα (στόχος)
- Συμβουλευτικό Κέντρο για την αντιμετώπιση της Βίας κατά των Γυναικών: 629 ωφελούμενες
- Κέντρο Ημέρας Αστέγων: 377 ωφελούμενοι, ενώ στα όρια του Δήμου λειτουργεί
- Ξενώνας φιλοξενίας κακοποιημένων Γυναικών: 58 ωφελούμενα άτομα
- ΚΔΗΦ ΑμεΑ (ΜΕΛΙΣΣΑ): 34 παιδιά



Επίσης, εντός (ή στα όρια) της πόλης λειτουργούν

Δημοτικοί Παιδικό Σταθμοί (χάρτης):

- Β' Παιδικός με 34 προνήπια
- Γ' Παιδικός με 67 προνήπια
- Ε' Παιδικός με 28 προνήπια
- Δημοτικός Βρεφικός Σταθμός με 34 βρέφη

ΚΔΑΠ -ΜΕΑ (Ιεράς Μητρόπολης): 25 παιδιά

Ιδιωτικοί Παιδικό Σταθμοί

και ακόμη:

1 ΚΑΠΗ με συμμετοχή ~850 ηλικιωμένων

5 Κέντρα Δημιουργικής Απασχόλησης

Πρόγραμμα «Βοήθεια στο Σπίτι»: 35 ωφελούμενοι (2021)

Μία προσέγγιση του μεγέθους των ευάλωτων κοινωνικών ομάδων και ατόμων παρέχουν τα στοιχεία από τη λειτουργία των παραπάνω κοινωνικών δομών στο Δήμο Κέρκυρας, οι οποίες φυσικά δεν επαρκούν για την κάλυψη των αναγκών.



Γ.1.3. ΟΙΚΟΝΟΜΙΚΑ ΖΗΤΗΜΑΤΑ

Ενδεικτικά: συνοπτική περιγραφή της κατάστασης και εξέλιξης της παραγωγικής βάσης της περιοχής παρέμβασης, με αναφορά στην επιχειρηματική δραστηριότητα και ιδιαίτερα σε τομείς/κλάδους, με μεγέθη επιχειρήσεων, απασχόληση κλπ.

Εντοπισμός των κυριότερων σχετικών ιδιαιτεροτήτων ή προβλημάτων, χαρακτηριστικών και δυνατοτήτων που εντοπίζονται στην Περιοχή Παρέμβασης

Το Ακαθάριστο εγχώριο προϊόν (ΑΕΠ) αποτελεί το κατεξοχήν μετρήσιμο και συγκριτικό στοιχείο της οικονομικής μεγέθυνσης και ανάπτυξης μιας γεωγραφικής περιοχής.

Την περίοδο 2000-2020, το ΑΠ του νομού Κέρκυρας (σε τρέχουσες τιμές) ακολουθεί σε γενικές γραμμές τις διακυμάνσεις του εθνικού και περιφερειακού ΑΠ. Η μέγιστη τιμή σημειώνεται το 2008 και την περίοδο της οικονομικής κρίσης (2016 η χαμηλότερη επίδοση) μειώνεται σημαντικά και περισσότερο από όσο της Χώρας (-33,3% έναντι -27,9%)²². Αντίθετα, από το 2017-2019 το ΑΠ της Κέρκυρας ανακάμπτει με μεγαλύτερη δυναμική από της Χώρας (+7,0% έναντι +5%), για να ακολουθήσει το 2020 νέας περίοδος ύφεσης εξαιτίας της πανδημίας (-19,0% έναντι -9,8% για τη Χώρα σε σχέση με το 2019). Το μερίδιο του ΑΠ της Κέρκυρας στο συνολικό μέγεθος της Χώρας από 0,97% το 2000 μειώνεται στο 0,87% το 2019. Το δε κατά κεφαλήν ΑΠ της Κέρκυρας είναι σταθερά μικρότερο τόσο από αυτό της Χώρας, όσο και από εκείνο της Π.Ι.Ν. (το 2019 είναι 15.797 έναντι 16.041 για την ΠΙΝ και 17.101 για τη Χώρα και ισοδυναμεί με το κκφλήν ΑΠ της περιόδου 2003-2002).

Σχήμα: Σύγκριση ΑΕΠ της Κέρκυρας και της ΠΙΝ ως προς το σύνολο της Χώρας 2000-2020²³

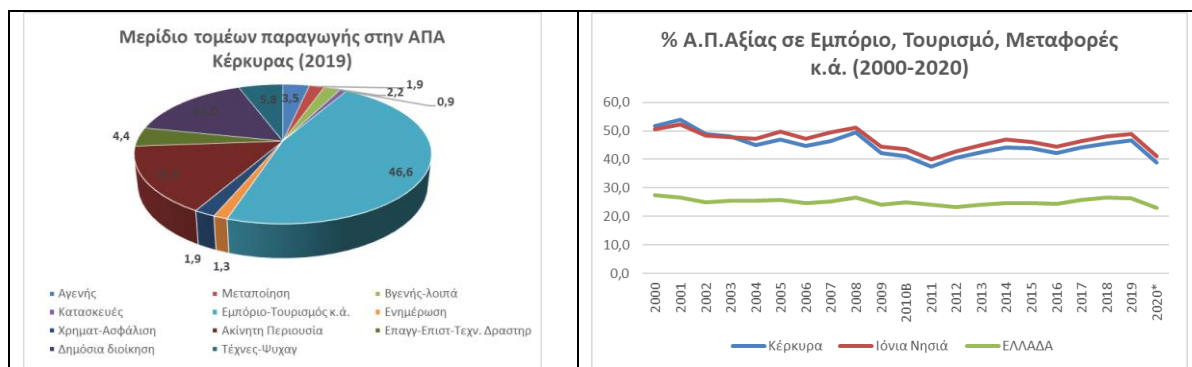


Όσον αφορά στην κατά τομέα συμβολή στη διαμόρφωση του Α.Π. στην Κέρκυρα, τα στοιχεία για την Ακαθάριστη Προστιθέμενη Αξία (ΑΠΑ-2019) δείχνουν ότι ο «τρίτογενής τομέας» συμμετέχει με ολόένα και μεγαλύτερο μερίδιο (>90,0%), με συρρικνωμένους τόσο τον «πρωτογενή» (~3,5%), όσο και τον

²² Εάν η σύγκριση ξεκινήσει ένα χρόνο αργότερα από το 2010-2009, τότε η αρνητική ποσοστιαία επίπτωση σε Χώρα και Κέρκυρα είναι σχεδόν ταυτόσημη

²³ Πηγή: Περιφερειακοί Λογαριασμοί της ΕΛΣΤΑΤ

«δευτερογενή τομέα» (~5,0%).



Εντός του «τριτογενή τομέα» την πρωτοκαθεδρία έχει η ομάδα «εμπόριο, τουρισμός, μεταφορές κλπ» με 46,6% και ακολουθούν η «ακίνητη περιουσία» (15,5%) και η «δημόσια διοίκηση».

Διαχρονικά, το μερίδιο της ομάδας «εμπόριο, τουρισμός, μεταφορές κλπ» διαμορφώνεται στο 40,0%-50,0%, όσο δηλαδή και σε επίπεδο Περιφέρειας, κινούμενη σε αρκετά υψηλότερα επίπεδα από εκείνα της Χώρας.

Γ.1.3.2. Ειδίκευση της Τοπικής Οικονομίας

Στο νησί της Κέρκυρας λειτουργούν 4.005 επιχειρήσεις και απασχολούν 16.241 εργαζόμενους²⁴.

-στον πρωτογενή τομέα αντιστοιχεί το 0,65% των (παραρτημάτων) επιχειρήσεων και το 0,6% των εργαζομένων

-στο δευτερογενή τομέα αντιστοιχεί το 10,7% των (παραρτημάτων) επιχειρήσεων και το 8,4% των εργαζομένων

-στον τριτογενή τομέα αντιστοιχεί το 88,6% των (παραρτημάτων) επιχειρήσεων και το 90,9% των εργαζομένων.

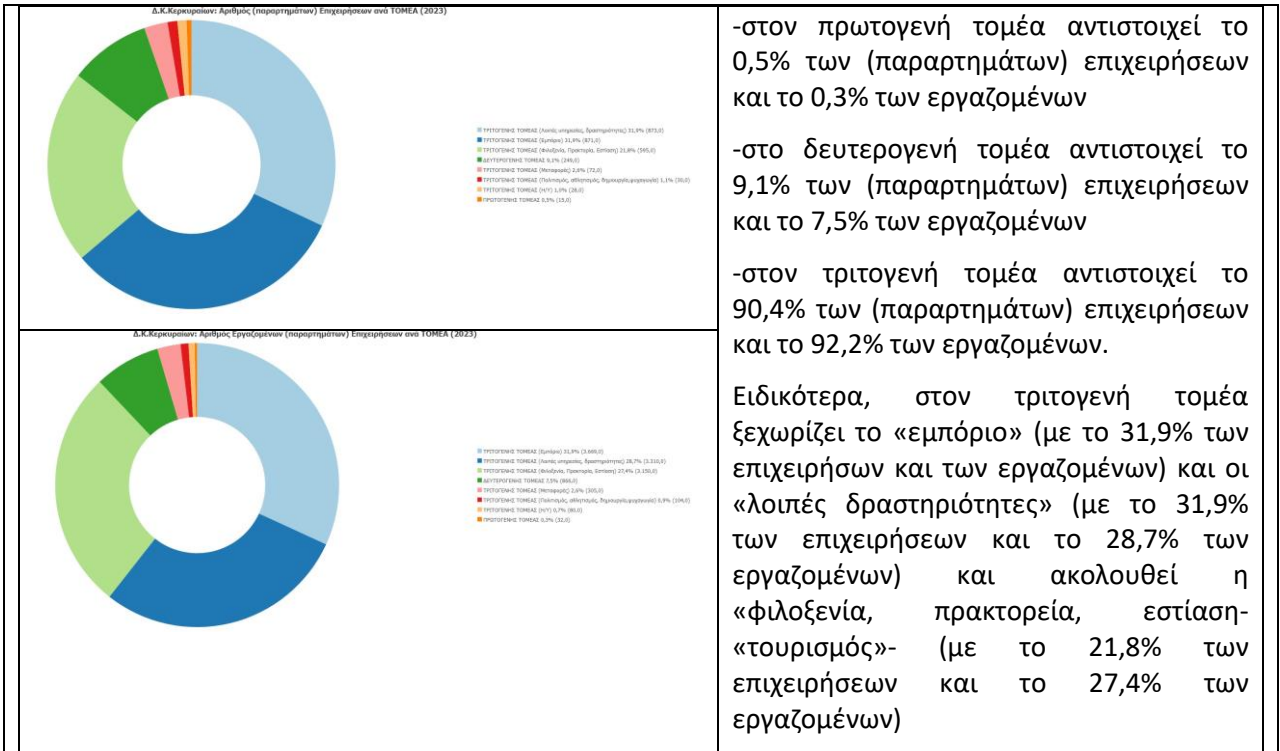
Στην ευρύτερη περιοχή της Δημοτικής Ενότητας Κέρκυρας (περιοχές με Τ.Κ. 49100) εκτιμάται ότι το 90,9% του συνολικού κύκλου εργασιών των επιχειρήσεων κατανέμεται σε τρεις τομείς/κλάδους: Χονδρικό και λιανικό εμπόριο, Ξενοδοχεία και εστιατόρια και Μεταφορές, αποθήκευση και επικοινωνίες.

Στη Δημοτική Κοινότητα Κερκυραίων (πόλη Κέρκυρας Γουβιά, Κοντόκαλι, Ποταμός, κλπ), με βάση στοιχεία του 2023, λειτουργούν συνολικά **2.733 παραρτήματα επιχειρήσεων** (το 68,2% της νήσου Κέρκυρας)²⁵ στα οποία απασχολούνται συνολικά **11.516 εργαζόμενοι** (το 70,9% της νήσου Κέρκυρας).

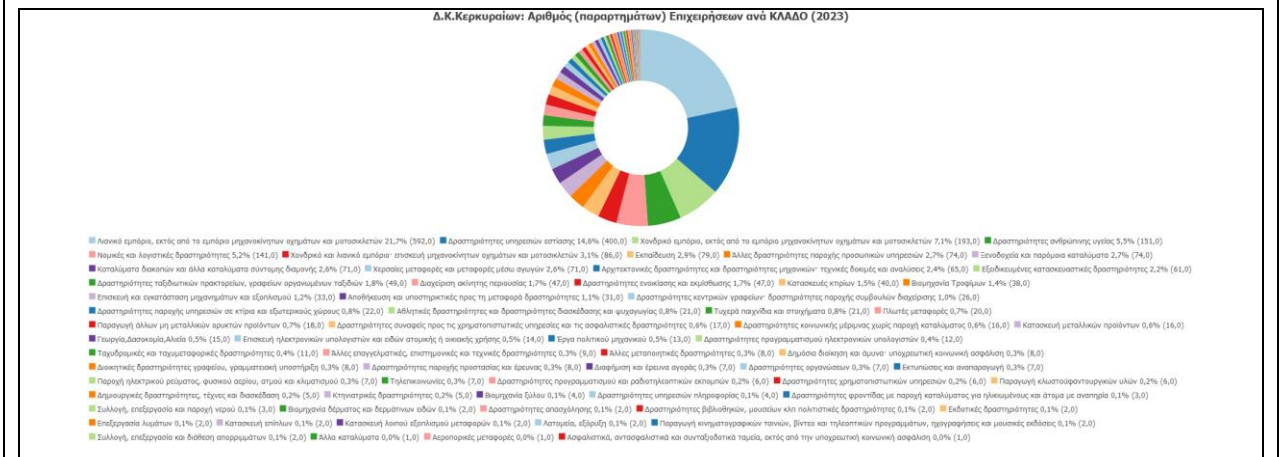
Με βάση την ανά τομέα κατανομή:

²⁴ Πηγή: στοιχεία ΕΡΓΑΝΗ 2023-ίδια επεξεργασία. Πρόκειται για παραρτήματα ενεργών επιχειρήσεων με αριθμό εργαζομένων>0

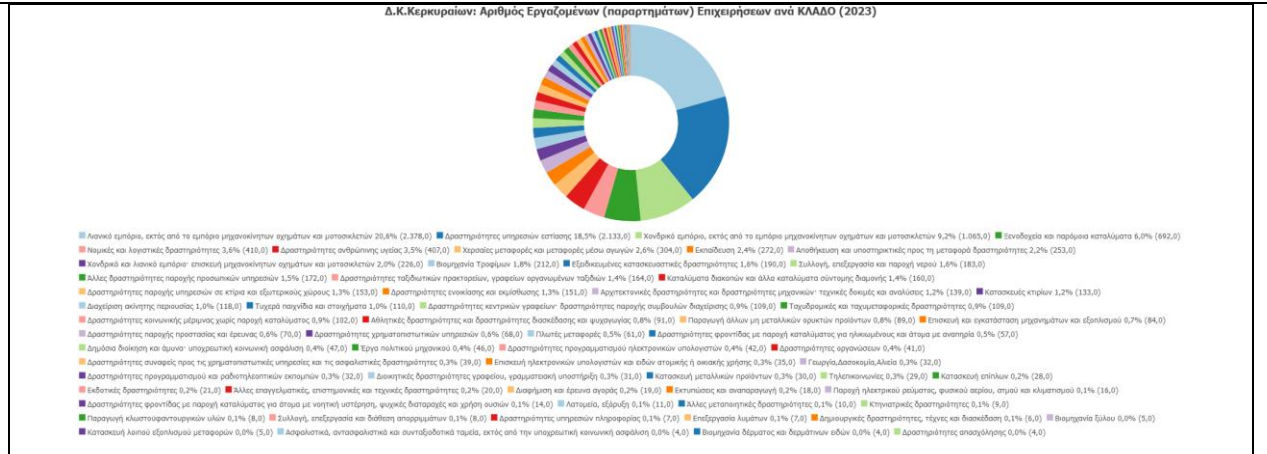
²⁵ Πηγή: στοιχεία ΕΡΓΑΝΗ 2023 – ίδια επεξεργασία



Όσον αναφορά την κατανομή ανά Κλάδο, ξεχωρίζουν:

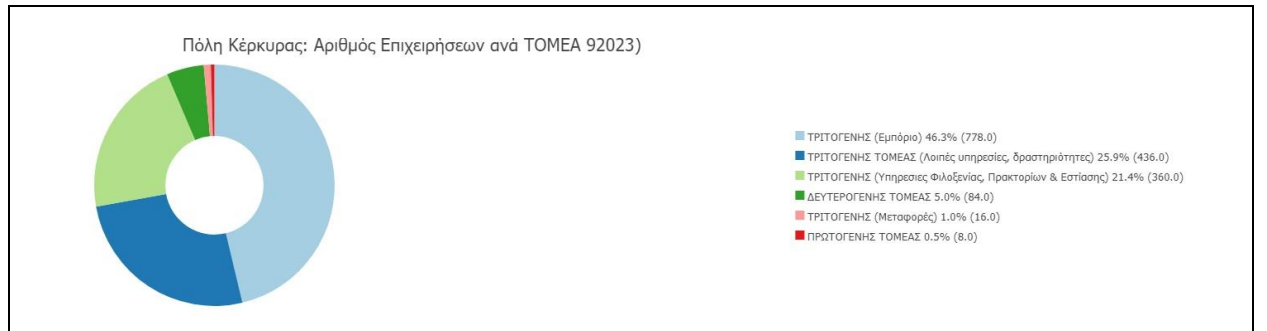


- το «λιανικό εμπόριο» (με το 21,7% των επιχειρήσεων και το 20,6% των εργαζομένων)
- η «εστίαση» (14,6% και 18,5% αντίστοιχα)
- το «χονδρικό εμπόριο» (7,1% και 9,2% αντίστοιχα)
- οι «υπηρεσίες υγείας» (5,5% και 3,5% αντίστοιχα)
- οι «νομικές & λογιστικές δραστηριότητες» (5,2% και 3,6% αντίστοιχα)
- ενώ
- στα «ξενοδοχεία» αναλογεί το 2,7% των (παραρτημάτων) επιχειρήσεων και το 6,0% των εργαζομένων.

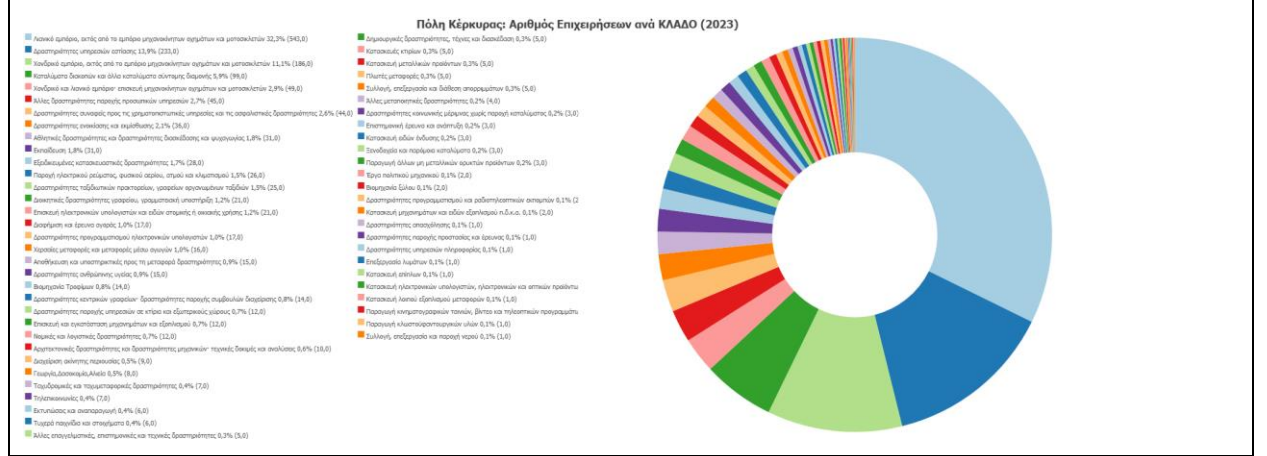


Ειδικότερα στην πόλη της Κέρκυρας καταγράφονται οι παρακάτω κατηγορίες επαγγελματικών – επιχειρηματικών χρήσεων:

Α. Με βάση τα στοιχεία του Επιμελητηρίου Κέρκυρας²⁶



Στην πόλη της Κέρκυρας έχουν καταγραφεί συνολικά 1.682 επιχειρήσεις και επαγγελματικές δραστηριότητες. Από αυτές το 0,5% ανήκει στον «Πρωτογενή τομέα», το 5,0% στον «Δευτερογενή τομέα» και το υπόλοιπο 94,5% στον «Τριτογενή τομέα». Σημειώνεται ότι το μερίδιο του «Τριτογενή τομέα» διαμορφώνεται από το 46,3% του «Εμπορίου», το 21,4% της «Φιλοξενίας, πρακτορείων & εστίασης», το 1,0% των «Μεταφορών» και το 25,9% των «λοιπών υπηρεσιών & δραστηριοτήτων».



²⁶ Πηγή: Μητρώο Επιχειρήσεων Επιμελητηρίου Κέρκυρας (11/2023)

Στην πιο λεπτομερή, ανά κλάδο ταξινόμηση, προηγούνται οι κλάδοι του «λιανικού εμπορίου» (32,3%), της «Εστίασης» (13,9%), του «Χονδρικού εμπορίου πλην οχημάτων» (11,1%), των «Καταλυμάτων διακοπών» (5,9%) κλπ

Β. Εκτίμηση με βάση τα στοιχεία υδροδότησης²⁷:

Πόλη Κέρκυρας:Μερίδιο Υδρομέτρων ανά κατηγορία δραστηριότητας, πλην οικίας (2023)



Το 58,0% των χρήσεων αφορούν σε «Καταστήματα» (952 υδρόμετρα), το 19,0% σε (επιστημονικά & ελεύθερα) επαγγέλματα-υπηρεσίες (312), το 5.5% σε «Εστιατόρια/Μπαρ» (90), το 1,5% σε «Ξενοδοχεία-Ενοικιαζόμενα» (25) κλπ. Έτσι, το εμπόριο, η παροχή υπηρεσιών από ελεύθερα επαγγέλματα και υπηρεσίες εστίασης και φιλοξενίας αποτελούν τη μεγάλη πλειοψηφία των επιχειρηματικών-επαγγελματικών δραστηριοτήτων της πόλης Κέρκυρας.

Από δε, την ανά συνοικία κατανομή των παραπάνω δραστηριοτήτων προκύπτει ότι οι περιοχές Σαρόκο και Μαντούκι (και στη συνέχεια σε Παλιά Πόλη και Αγ.Σπυριδώνα-Κοτσέλα) συγκεντρώνουν το μεγαλύτερο μέρος του εμπορίου της πόλης. Το Σαρόκο και η Νέα Πόλη συγκεντρώνουν τις υπηρεσίες των ελεύθερων επαγγελματιών, ενώ οι συνοικίες της Παλιάς Πόλης (Καμπιέλο, Πόρτα Ρεμουόνα) και το Σαρόκο συγκεντρώνουν την πλειονότητα των επιχειρήσεων εστίασης.

Πόλη Κέρκυρας:Υδρόμετρα ανά Συνοικία και Χρήση (πλην οικίας)-2023



ΧΟΝΔΡΙΚΟ & ΛΙΑΝΙΚΟ ΕΜΠΟΡΙΟ

Στον πίνακα που ακολουθεί (στον Τ.Κ. 49100 όπου περιλαμβάνεται και η πόλη της Κέρκυρας), καταγράφεται ο μεγαλύτερος κύκλος εργασιών με τα Μεγάλα καταστήματα γενικών πωλήσεων, στα οποία υπερिशύουν τα τρόφιμα, τα ποτά ή ο καπνός να είναι πρώτα στην κατανομή, έπειτα το Χονδρικό εμπόριο άλλων τροφίμων, συμπεριλαμβανομένων των ψαριών και των θαλασσινών (οστρακοειδή, μαλάκια) και τρίτο στη σειρά το Χονδρικό εμπόριο φαρμακευτικών προϊόντων.

²⁷ Πηγή: Ενεργά υδρόμετρα ΔΕΥΑΚ 2023

Πίνακας 5: Κατανομή Κύκλου εργασιών ανά τρίτοβάθμιο ΚΑΔ και Ταχυδρομικό Κώδικα - Δήμος Κέρκυρας και Περιοχή Εφαρμογής ΟΧΕ (49100)

Τ.Κ.	Περιγραφή ΣΤΑΚΟΔ	% Κύκλος εργασιών (πωλήσεις) 2014	Κύκλος εργασιών (πωλήσεις) 2014
	49080 Σύνολο	4,52%	10.224.107,12 €
	49081 Σύνολο	2,33%	5.276.249,72 €
	49082 Σύνολο	0,36%	820.000,00 €
	49083 Σύνολο	4,02%	9.100.787,58 €
	49084 Σύνολο	3,14%	7.096.602,03 €
49100	Εμπορικοί αντιπρόσωποι που μεσολαβούν στην πώληση ξυλείας και οικοδομικών υλικών	0,40%	900.000,00 €
49100	Εμπορικοί αντιπρόσωποι που μεσολαβούν στην πώληση τροφίμων, πατών και καπνών	0,16%	360.078,95 €
49100	Εμπόριο ανταλλακτικών και εξαρτημάτων αυτοκίνητων οχημάτων	0,05%	104.899,28 €
49100	Εμπόριο αυτοκίνητων οχημάτων	1,08%	2.444.689,09 €
49100	Λιανικό εμπόριο ειδών κιγκαλερίας, χρωμάτων και τζαμιών	1,59%	3.590.955,05 €
49100	Λιανικό εμπόριο ενδυμάτων	4,06%	9.177.269,66 €
49100	Λιανικό εμπόριο επίπλων, φωτιστικών και ειδών νοικοκυριού μ.α.κ.	0,19%	427.350,17 €
49100	Λιανικό εμπόριο ηλεκτρικών οικιακών συσκευών, ραδιοφωνικών και τηλεοπτικών συσκευών κολύβων	2,43%	5.487.631,91 €
49100	Λιανικό εμπόριο λουλουδιών και φυτών	0,13%	300.000,00 €
49100	Λιανικό εμπόριο τηλεπικοινωνιακού εξοπλισμού	0,50%	1.138.268,43 €
49100	Λιανικό εμπόριο ψωμιού, λοιπών ειδών αρτοποιίας και ζαχαροπλαστικής σιμιγιάς	0,28%	635.025,23 €
49100	Λοιπό χονδρικό εμπόριο	5,52%	12.495.436,70 €
49100	Μεγάλα καταστήματα γενικών πωλήσεων, στα οποία υπερισχύουν τα προϊόντα τα οποία είναι κατάλληλα	37,49%	84.818.706,09 €
49100	Παντοπωλεία	0,31%	712.082,91 €
49100	Χονδρικό εμπόριο αθλητικών ειδών	0,49%	1.106.469,33 €
49100	Χονδρικό εμπόριο αλκοολούχων και λοιπών ποτών	4,50%	10.177.920,55 €
49100	Χονδρικό εμπόριο άλλων ηλεκτρονικών εξαρτημάτων και εξοπλισμού	0,03%	74.783,10 €
49100	Χονδρικό εμπόριο άλλων μηχανημάτων που χρησιμοποιούνται στη βιομηχανία, στο εμπόριο και στην	2,06%	4.661.613,69 €
49100	Χονδρικό εμπόριο άλλων τροφίμων, συμπεριλαμβανομένων των ψαριών και των θαλασσινών	11,58%	26.196.283,59 €
49100	Χονδρικό εμπόριο αρωμάτων και καλλυντικών	1,35%	3.052.047,77 €
49100	Χονδρικό εμπόριο γαλακτοκομικών προϊόντων, αβγών και βρώσιμων ελαίων και λιπών	0,86%	1.935.993,14 €
49100	Χονδρικό εμπόριο μετάλλων και μεταλλευμάτων	0,10%	223.619,72 €
49100	Χονδρικό εμπόριο ξυλείας, οικοδομικών υλικών και ειδών υγιεινής	1,75%	3.954.301,30 €
49100	Χονδρικό εμπόριο σιδηρικών, καθώς και υδραυλικού και θερμαντικού εξοπλισμού και συσφύριμα ειδών	0,04%	82.699,50 €
49100	Χονδρικό εμπόριο φαρμακευτικών προϊόντων	7,55%	17.092.036,00 €
49100	Χονδρικό εμπόριο φρούτων και λαχανικών	1,14%	2.570.744,69 €
	49100 Σύνολο	85,63%	193.720.905,85 €
	Γενικό Σύνολο	100,00%	226.238.652,30 €

Πηγή : InfobankHellstat, επεξεργασία: Ομάδα Σύνταξης του ΟΣΧΑ/ΟΧΕ



ΜΕΤΑΦΟΡΕΣ & ΕΠΙΚΟΙΝΩΝΙΕΣ

Στην περιοχή της πόλης της Κέρκυρας και της ευρύτερης περιοχής όπου αντιστοιχεί ο Τ.Κ. 49100 με ποσοστό 88,6% συμμετέχουν οι ΚΑΔ:

- Άλλες βοηθητικές μεταφορικές δραστηριότητες μέσω υδάτινων οδών,
- Άλλες προγραμματισμένες χερσαίες μεταφορές επιβατών
- Άλλες χερσαίες μεταφορές επιβατών
- Τηλεπικοινωνίες
- Δραστηριότητες ταξιδιωτικών πρακτορείων και επιχειρήσεων οργανωμένων εκδρομών, δραστηριότητες παροχής τουριστικής βοήθειας. Οι κατηγορία αυτή ξεχωρίζει ως προς τον κύκλο εργασιών, εξαιτίας της έντονης τουριστικής ανάπτυξης της περιοχής και του νησιού γενικότερα.

Πίνακας 6: Κατανομή Κύκλου εργασιών ανά τριτοβάθμιο ΚΑΔ και Ταχυδρομικό Κώδικα κλάδου Μεταφορές, αποθήκευση και επικοινωνίες – Δήμος Κέρκυρας και Περιοχή Εφαρμογής ΟΧΕ (49100)

Τ.Κ.	Περιγραφή ΣΤΑΚΟΔ	Κύκλος εργασιών (πωλήσεις) 2014	Κύκλος εργασιών (πωλήσεις) 2014
	49080 Σύνολο	0,09%	43.135,42 €
	49083 Σύνολο	11,06%	5.292.837,37 €
	49084 Σύνολο	0,28%	134.283,37 €
49100	Άλλες βοηθητικές μεταφορικές δραστηριότητες μέσω υδάτινων οδών	5,72%	2.737.786,00 €
49100	Άλλες προγραμματισμένες χερσαίες μεταφορές επιβατών	21,18%	10.139.863,69 €
49100	Άλλες χερσαίες μεταφορές επιβατών	5,54%	2.652.928,52 €
49100	Δραστηριότητες ταξιδιωτικών πρακτορείων και επιχειρήσεων οργανωμένων εκδρομών, δραστηριότητες παροχής τουριστικής βοήθειας	56,11%	26.859.299,68 €
49100	Τηλεπικοινωνίες	0,02%	9.514,00 €
	49100 Σύνολο	88,57%	42.399.391,89 €
	Γενικό Σύνολο	100,00%	47.869.648,05 €

Πηγή : InfobankHellstat, επεξεργασία: Ομάδα Σύνταξης του ΟΣΧΑ/ΟΧΕ

Συνολικά στο Δήμο Κέρκυρας καταγράφονται 18 επιχειρήσεις υπό τη μορφή της Α.Ε. και 7 Ε.Π.Ε. οι οποίες δραστηριοποιούνται στον κλάδο «Μεταφορές, αποθήκευση και επικοινωνίες». Παρατηρείται λοιπόν ότι το 72% αυτών είναι μεγάλες εταιρείες Α.Ε. και το 28% Ε.Π.Ε..

Γ.1.3.3.γ.ΤΟΥΡΙΣΜΟΣ

Προσφορά

Στην πόλη της Κέρκυρας λειτουργούν συνολικά 24 Ξενοδοχεία συνολικής δυναμικότητας 1.903 δωματίων. Από αυτά, 9 ξενοδοχεία με δυναμικότητα 364 δωματίων βρίσκονται στο **ιστορικό κέντρο** της πόλης της Κέρκυρας, 12 ξενοδοχεία με δυναμικότητα 1.188 δωμάτια βρίσκονται στη ζώνη επιρροής και 3 (351 δωμάτια)στην περίμετρο της πόλης (βορεια-ανατολική ακτογραμμή).

Σε ό,τι αφορά την κατάταξη, συνολικά στην πόλη λειτουργούν 2 ξενοδοχεία 5 αστέρων με 374 δωμάτια, 7 μονάδες 4 αστέρων με 750 δωμάτια, 9 μονάδες 3 αστέρων με 556 δωμάτια, 5 μονάδες 2

αστέρων με 184 δωμάτια και 1 μονάδα 1 αστέρα με 39 δωμάτια.

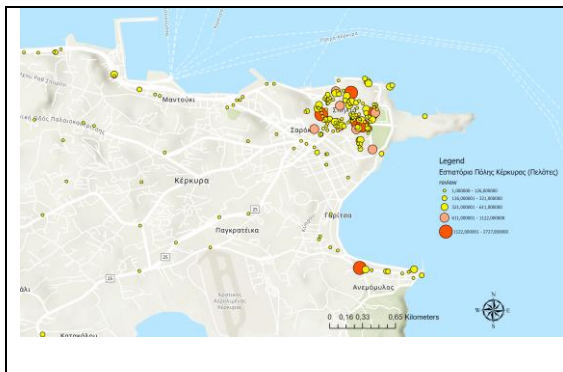
AA	NAME	Rooms	Beds	Category	ZONE
1	Europa	39	79	*	Ζώνη επιρροής
2	Dalia Hotel	17	32	**	Ζώνη επιρροής
3	Bretania Hotel	43	84	**	Ζώνη επιρροής
4	Hotel Atlantis	61	115	**	Ζώνη επιρροής
5	Acanthus Blue	8	16	***	Ζώνη επιρροής
6	Corfu Hellinis	90	165	***	Ζώνη επιρροής
7	Hotel ARION	105	199	***	Ζώνη επιρροής
8	Hotel Royal	123		***	Ζώνη επιρροής
9	Mon Repos Palace	114	216	****	Ζώνη επιρροής
10	Ariti Grand Hotel Corfu	156	299	****	Ζώνη επιρροής
11	Divani Corfu Pallas	165	306	****	Ζώνη επιρροής
12	Corfu Holidays Palace	267	501	*****	Ζώνη επιρροής
13	Konstantinoupolis Hotel	31	52	**	Ιστορικό κέντρο
14	Hotel Hermes	32		**	Ιστορικό κέντρο
15	Bella Venezia	31	60	***	Ιστορικό κέντρο
16	Arcadion Hotel	33	72	***	Ιστορικό κέντρο
17	City Marina	55	104	***	Ιστορικό κέντρο
18	Sioravitoria Bout.Hotel	9	23	****	Ιστορικό κέντρο
19	Contessa Bianca	18		****	Ιστορικό κέντρο
20	Cavalieri Hotel	48	91	****	Ιστορικό κέντρο
21	Corfu Palace	107	195	*****	Ιστορικό κέντρο
22	Corfumare Hotel	51	100	***	Περίμετρος
23	Sunset Hotel	60	112	***	Περίμετρος
24	Kerkyra Blue Louis Hotels	240	444	****	Περίμετρος
ΣΥΝΟΛΟ		1903			

Πίνακας: Κατανομή Ξενοδοχείων στην πόλη της Κέρκυρας (στοιχεία από ΞΕΕ)

Με βάση τα στοιχεία αυτά, στην πόλη, το 59% των δωματίων είναι κατηγορίας 4 και 5 αστέρων, ενώ στην περιοχή παρέμβασης της ΟΧΕ-BAA (ιστορικό κέντρο και ζώνη επιρροής) το αντίστοιχο ποσοστό μειώνεται στο 57,0% (και στο ιστορικό κέντρο στο 50%).



Στον κλάδο της εστίασης, στην πόλη λειτουργούν περί τις 247 (από τις περίπου 1.385 επιχειρήσεις εστίασης του νησιού -Tripadvisor 28/10/2023). Η πλειονότητά τους είναι στην Παλιά Πόλη.



Από αυτές: οι 50 προσφέρουν «τοπική κουζίνα», οι 42 έχουν αποσπάσει τη μέγιστη βαθμολογία των πελατών, 91 είναι κατάλληλες για χορτοφάγους, 71 προφέρουν επιλογές νίγαν, 46 προσφέρουν πιάτα χωρίς γλουτένη, 47 χαρακτηρίζονται ως «οικονομικές» και 11 ως «πολυτελείς»

Επίσης, λειτουργούν και περί τις 63 επιχειρήσεις «καφέ και μπαρ».

Από τα δεδομένα που ακολουθούν, συμπεραίνεται ότι ο κλάδος «Ξενοδοχεία και Εστιατόρια» έχει δυναμική παρουσία γενικά στην Κέρκυρα (με την παρουσία και αρκετών μεγάλων επιχειρήσεων) και ειδικότερα στην ευρύτερη περιοχή της πόλης της Κέρκυρας, όπου εντοπίζεται μία αξιοσημείωτη παρουσία των επιχειρήσεων αυτών.

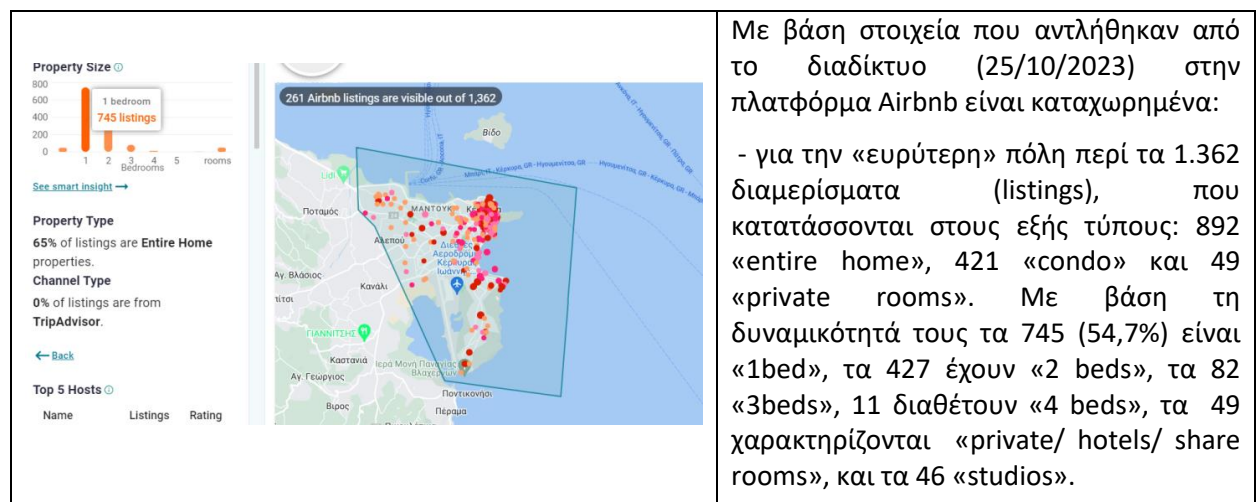
Πίνακας 7: Κατανομή Κύκλου εργασιών ανά τριτοβάθμιο ΚΑΔ και Ταχυδρομικό Κώδικα κλάδου Ξενοδοχεία και Εστιατόρια – Δήμος Κέρκυρας

T.K.	Περιγραφή ΚΑΔ	%Κύκλος εργασιών (πωλήσεις) 2014	Κύκλος εργασιών (πωλήσεις) 2014
49080	Σύνολο	5,16%	8.312.280,22 €
49081	Σύνολο	11,61%	18.715.749,88 €
49082	Σύνολο	0,66%	1.066.823,62 €
49083	Σύνολο	4,46%	7.190.466,37 €
49084	Σύνολο	9,85%	15.883.091,49 €
49100	Άλλες επιχειρήσεις παροχής καταλύματος μ.α.κ.	0,11%	179.656,28 €
49100	Εγκαταστάσεις κατασκήνωσης συμπεριλαμβανομένων των εγκαταστάσεων για τροχόσπιτα	0,18%	283.418,43 €
49100	Εστιατόρια	1,29%	2.072.027,52 €
49100	Μπάρ	0,76%	1.229.536,38 €
49100	Ξενοδοχεία και μοτέλ με εστιατόριο	65,44%	105.510.840,56 €
49100	Σύνολο	67,78%	109.275.479,17 €
Γενικό Σύνολο		100,00%	161.222.729,19 €

Πηγή : InfobankHellastat, επεξεργασία: Ομάδα Σύνταξης του ΟΣΧΑ/ΟΧΕ

Τα τελευταία χρόνια (από το 2014 και μετά) παρατηρείται στην πόλη (όπως και σε ολόκληρη την Κέρκυρα) μια κατακόρυφη αύξηση διαμερισμάτων βραχυχρόνιας μίσθωσης, τα οποία μισθώνονται μέσω πλατφορμών (π.χ. Airbnb).

Το φαινόμενο αξίζει ιδιαίτερης προσοχής γιατί εκτός από την τοπική οικονομία επηρεάζει την αστική λειτουργία και τη ζωή των κατοίκων της πόλης.



Με βάση στοιχεία που αντλήθηκαν από το διαδίκτυο (25/10/2023) στην πλατφόρμα Airbnb είναι καταχωρημένα:

- για την «ευρύτερη» πόλη περί τα 1.362 διαμερίσματα (listings), που κατατάσσονται στους εξής τύπους: 892 «entire home», 421 «condo» και 49 «private rooms». Με βάση τη δυναμικότητά τους τα 745 (54,7%) είναι «1bed», τα 427 έχουν «2 beds», τα 82 «3beds», 11 διαθέτουν «4 beds», τα 49 χαρακτηρίζονται «private/ hotels/ share rooms», και τα 46 «studios».

-στην περιοχή της πόλης που οριοθετείται από το ιστορικό κέντρο και τη ζώνη επιρροής, καταγράφονται περί τα 1.123 από τα οποία το 55,2% έχει δυναμικότητα «1 bed», ενώ

-στο ιστορικό κέντρο χωροθετούνται περίπου 711 εκ των οποίων το 57,8% έχει δυναμικότητα «1 bed».

Συνολικά, στην πόλη της Κέρκυρας αντιστοιχεί το 21,2% από τα 6.411 διαμερίσματα βραχυχρόνιας μίσθωσης της Κέρκυρας (στα οποία οι δυναμικότητες του «1 bed» αντιστοιχεί στο 39,1%).

Ενδεικτικά είναι επίσης τα στοιχεία για την «Παλιά Πόλη» της Κέρκυρας²⁸:

Τα καταχωρημένα στην πλατφόρμα καταλύματα της Π.Π. διαθέτουν συνολικά περί τα **681** υπνοδωμάτια και είναι σε θέση να φιλοξενήσουν έως και **1.631** επισκέπτες. Ο μέσος αριθμός υπνοδωματίων /κατάλυμα είναι περίπου **1,4**...και ο μέσος αριθμός φιλοξενούμενων/κατάλυμα είναι **3,5** επισκέπτες, έναντι **4,5** για το νησί. Το **21,6%** από τα σχόλια των πελατών συγκεντρώνονται στην **Π. Πόλη** και αποτελούν ένδειξη της ζήτησης, ενώ για το **91,0%** των καταλυμάτων της Π.Π.έχει εκφραστεί γενικά **πολύ μεγάλη ικανοποίηση**.

Στα διαμερίσματα της ΠΠ εκτιμάται ότι αντιστοιχεί το **12,8% από τα συνολικά έσοδα** του νησιού από τη βραχυχρόνια μίσθωση (περίοδος 2017-2021), ενώ το μέσο έσοδο ανά διανυκτέρευση ή ανά διαμέρισμα είναι μιάμιση φορά μεγαλύτερο από εκείνο του νησιού (1,6:1,0).

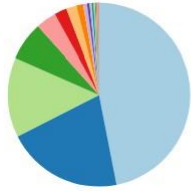
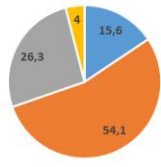
Τέλος, σημαντική ένδειξη αποτελεί ότι (και) στην Παλιά Πόλη της Κέρκυρας **η χωρική ανάπτυξη της ζήτησης για βραχυχρόνιες μισθώσεις δεν συμβαδίζει με την χωρική ανάπτυξη της προσφοράς...**

Επισκέπτες – Τουριστικές ροές

Η πόλη της Κέρκυρας συγκεντρώνει με την πάροδο του χρόνου ολοένα και μεγαλύτερο αριθμό επισκεπτών-τουριστών ετησίως. Μία **εκτίμηση** της μέσης επισκεψιμότητας της πόλης της Κέρκυρας την περίοδο 2014-2023 εξάγεται από την ανάλυση των αναρτημένων σχολίων των επισκεπτών στην πλατφόρμα του TripAdvisor²⁹


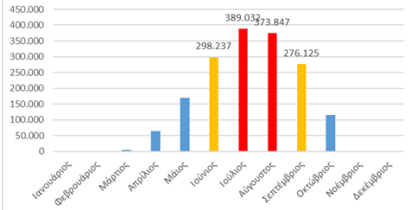
²⁸ «**Η τουριστική Οικονομία Διαμοιρασμού στην Παλιά Πόλη της Κέρκυρας**», ανακοίνωση στο διεθνές συνέδριο «Changing Cities»(2022) από σχετικό project των φοιτητών Γ΄ δμήνου 2021-2022, του Τμ. Τουρισμού του Ι.Π.

²⁹ *Ch.Beneki, Th. Spiggos: Spatial Patterns of Tourism Activity Through the Lens of TripAdvisor's Online Restaurant Reviews: A Case Study from Corfu,(Springer 2021),με επικαιροποίηση στοιχείων το 2023.*

 <p>English 46,9% Polish 0,7% Hungarian 0,1% Greek 20,6% Swedish 0,4% Czech 0,1% Italian 14,1% Norwegian 0,4% Serbian 0,0% French 6,7% Danish 0,3% Finnish 0,0% German 3,6% Hebrew 0,3% Other 0,2% Dutch 2,2% Portuguese 0,2% Russian 1,8% Spanish 1,2% Turkish 0,1%</p> <p>Εκτίμηση Μέσης Επισκεψιμότητας πόλης Κέρκυρας με βάση την Εθνικότητα (2014-2023)</p>	<p>Το 46,9% των επισκεπτών εκτιμάται ότι είναι Άγγλοι (έναντι 61,6% στο νησί), ενώ στη δεύτερη θέση βρίσκονται οι Έλληνες με 20,6% και ακολουθούν οι Ιταλοί με 14,1% (10,3%), οι Γάλλοι με 6,7%, οι Γερμανοί με 3,6%, οι Ολλανδοί με 2,2%, οι Ρώσοι με 1,8% κ.ά. Σημειώνεται ότι, την 4ετία 2020-2023 εκτιμάται ότι αυξήθηκε σημαντικά το μερίδιο του «εξωτερικού» τουρισμού έναντι του «εγχώριου», τόσο στην πόλη όσο και στο νησί.</p>
<p>Μέση Επισκεψιμότητα πόλης Κέρκυρας (2014-2019) ανά Εποχή (%)</p>  <p>■ Μάρτιος-Μάιος ■ Ιούνιος-Αύγουστος ■ Σεπτ-Νοέμβριος ■ Δεκ-Φεβρουάριος</p>	<p>Όσον αφορά στην εποχικότητα των επισκέψεων/τουρισμού, το 54,1% (έναντι 58,2% για το νησί) καταγράφεται ως μέση εκτίμηση της περιόδου «τουριστικής αιχμής» (Ιούνιος-Αύγουστος) και το 26,3% το 3μηνο Σεπτ-Νοε (28,6% για το σύνολο του νησιού). Γενικά, πρόκειται για ελαφρά πιο ισορροπημένη εποχική κατανομή.</p>

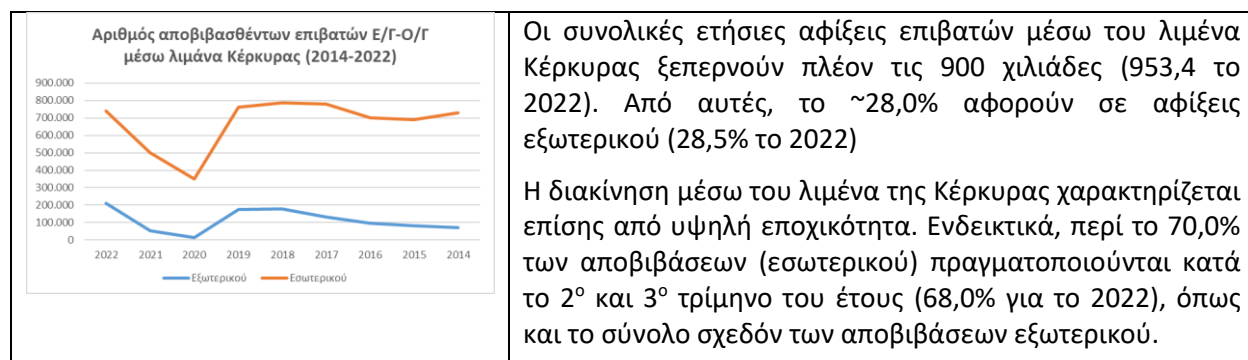
Διεθνείς αεροπορικές αφίξεις

Στο διεθνές αεροδρόμιο της Κέρκυρας κάθε χρόνο αφικνούνται διεθνείς πτήσεις, αριθμό επιβατών που το 2022 ξεπέρασε το 1,5 εκατομμύριο (7,1% των αντίστοιχων αφίξεων της Χώρας).

<p>Αεροδρόμιο Κέρκυρας: Εξέλιξη διεθνών αφίξεων 2010-2022</p> 	<p>Η εξέλιξη του αριθμού των διεθνών αφίξεων επιβατών μέσω του αεροδρομίου σημειώνει διαρκώς αυξητική πορεία από το 2010 έως και το 2022 (με την εξαίρεση της 2ετίας 2020-2021, λόγω της πανδημίας).</p> <p>Οι αφίξεις αυτές έχουν έντονα εποχικό χαρακτήρα, καλύπτοντας το ~80% την περίοδο Ιουνίου-Σεπτεμβρίου (2022), δηλαδή την αιχμή της τουριστικής περιόδου.</p>
<p>Αεροδρόμιο Κέρκυρας: Διεθνείς αφίξεις 2022</p> 	<p>Μεγάλο μέρος των διεθνών αφίξεων θα επισκεφθεί την πόλη της Κέρκυρας κατά την παρουσία του στο νησί.</p> <p>Ο παραπάνω αριθμός αφίξεων συμπληρώνονται από τις αφίξεις των πτήσεων εσωτερικού (~170,0 χιλιάδες-2022)</p>
<p>Πηγή: ΕΛΣΤΑΤ 2022</p>	

Θαλάσσια διακίνηση

Οι αφίξεις στο νησί της Κέρκυρας –μέσω διεθνούς ακτοπλοΐας και θαλασσιού τουρισμού- είναι εξίσου σημαντικές.

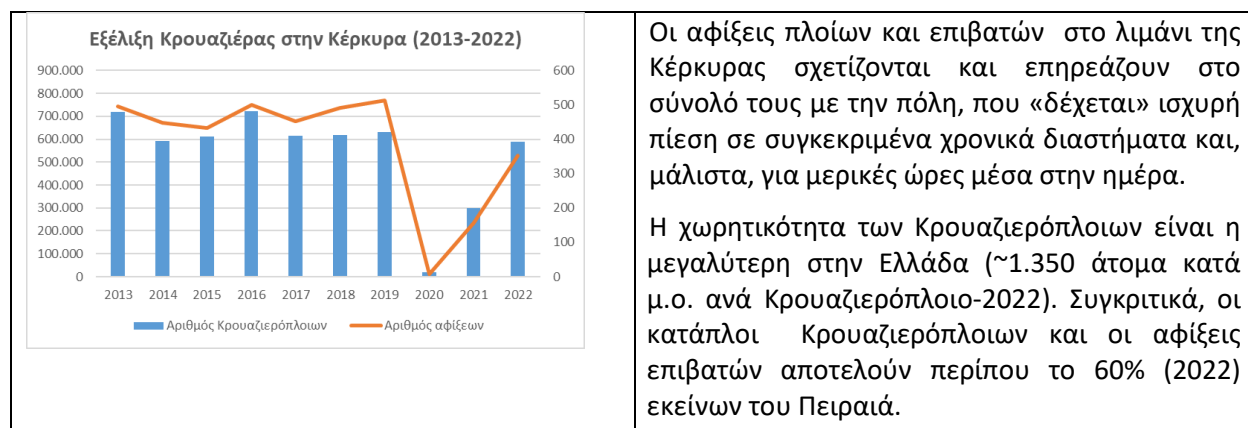


Πηγή: ΕΛΣΤΑΤ 2022

Σε κοντινή απόσταση από την πόλη της Κέρκυρας (στα διοικητικά όρια της Δημοτικής Κοινότητας Κερκυραίων), λειτουργεί η Μαρίνα Γουβιών, η πρώτη ιδιωτική μαρίνα στην Ελλάδα. Διαθέτει 1.225 θέσεις ελλιμενισμού και 520 στεγασμένες θέσεις επί ξηράς. Το μέγιστο μήκος σκαφών που μπορεί να φιλοξενήσει είναι 80m ενώ το μέγιστο βάθος της είναι 5.5 m.

Επιπλέον, εντός της πόλης της Κέρκυρας (Σπηλιά, περιοχή Παλιάς Πόλης) κατασκευάζεται αγκυροβόλιο τουριστικών σκαφών δυναμικότητας 80 θέσεων³⁰

Πέραν των παραπάνω, η Κέρκυρα αποτελεί πόλο έλξης μεγάλων κρουαζιερόπλοιων. Τα τελευταία χρόνια η κρουαζιέρα έχει υποστεί «αναταράξεις, κυρίως εξαιτίας της πανδημίας (2020-21). Την περίοδο 2013-2019 εμφάνισε σταθεροποίηση σε υψηλά επίπεδα, στη συνέχεια επηρεάστηκε δραματικά από την πανδημία, ενώ το 2022 απέχει ακόμη από την προ πανδημίας κατάσταση.



Σύμφωνα με (παλαιότερες-2015) εκτιμήσεις της αγοράς το 30% των επιβατών ακολουθεί οργανωμένες εκδρομές, που μετά την Παλαιοκαστρίτσα και το Αχιλλείο καταλήγουν στην Πόλη, άλλο ένα 30% κατευθύνεται κατευθείαν στην Πόλη (μέσω shuttle buses που δρομολογούνται ειδικά για αυτό το σκοπό), ενώ ένα 40% κατευθύνεται στην πόλη «με ίδια» μέσα (ταξί, πεζή).

³⁰ Οικονομοτεχνική μελέτη για το έργο «Β' Φάση κατασκευής καταφυγίου τουριστικών σκαφών στη θέση Σπηλιά εντός της ζώνης του παλαιού λιμένα Κέρκυρας, Ν. Κέρκυρας»-ΟΛΚΕ



Απόρροια των ανωτέρω, στην Πόλη της Κέρκυρας έχουν εκτιμηθεί κατά μ.ο. για τον Μήνα Αύγουστο περίπου 500.000 επισκέπτες από όλα τα υποσυστήματα του τουρισμού (2015). Για παράδειγμα, το Παλιό Φρούριο επισκέπτονται κατά τον Αύγουστο (ως «μήνα αιχμής» που προσδιορίζει τις μέγιστες τιμές ενός αναγκαίου «συστήματος διαχείρισης των ροών επισκεψιμότητας» στην Παλιά Πόλη), περίπου 50.000 επισκέπτες (23,8% των συνολικών ετήσιων επισκέψεων), ενώ όλα τα λοιπά (επισκέψιμα) Μουσεία (δημοσίου ενδιαφέροντος) της Πόλης καταγράφονται περίπου 10.840 επισκέπτες (περίπου το 19% των αντίστοιχων ετήσιων). Τον ίδιο μήνα οι επισκέπτες της Κρουαζιέρας ανέρχονται σε 130.000 ή το 18.9% των συνολικών ετησίων αφίξεων. Σύμφωνα με εκτιμήσεις των ΓΑΚ, οι επισκέπτες των αρχείων και της βιβλιοθήκης ανέρχονται κατά μ.ο. σε 24.000 ετησίως.

Συμπερασματικά, προκύπτει ένα άμεσο, μείζον και κρίσιμο «πρόβλημα» :

- υποδοχής και διαχείρισης των τουριστικών ροών στις πύλες εισόδου (εξωτερικές ροές),
- υποδοχής και διαχείρισης των τουριστικών ροών στην Πόλη της Κέρκυρας (εσωτερικές ροές), με στόχο τον εξορθολογισμό των αρνητικών επιπτώσεων στην προσβασιμότητα προς και από την Πόλη και τους επιμέρους «πολιτιστικούς πόλους», στο κυκλοφοριακό και στις πεζή μετακινήσεις,
- «χρονοπρογραμματισμού» της προσέλκυσης επισκεπτών σε χαμηλής έντασης επισκεψιμότητας «χρονικές περιόδους», είτε αυτές αφορούν τουριστικές περιόδους, είτε «ημερήσιες ροές».



Γ.1.4. - ΧΩΡΙΚΑ & ΠΕΡΙΒΑΛΛΟΝΤΙΚΑ ΧΑΡΑΚΤΗΡΙΣΤΙΚΑ -ΠΟΡΟΙ

*Ενδεικτικά: συνοπτική περιγραφή των χαρακτηριστικών της περιοχής παρέμβασης καθώς και της ένταξής της στην ευρύτερη περιοχή με αναφορά στο περιβάλλον & ζητήματα σχετιζόμενα με την **κλιματική αλλαγή**, στα χαρακτηριστικά του δομημένου χώρου, στην οργάνωση του μεταφορικού δικτύου κλπ δικτύων υποδομών, στις κοινωνικές υποδομές, καθώς και σε πολιτιστικούς, περιβαλλοντικούς κ.ά. πόρους κλπ*

Εντοπισμός των κυριότερων σχετικών ιδιαιτεροτήτων ή προβλημάτων, χαρακτηριστικών και δυνατοτήτων που εντοπίζονται στην Περιοχή Παρέμβασης



Γ.1.4.1. Πολεοδομικά Χαρακτηριστικά της Πόλης της Κέρκυρας**Ιστορικά στοιχεία**

Η πολεοδομική μορφή της Πόλης της Κέρκυρας είναι άμεσα συνδεδεμένη με τις οχυρώσεις που ξεκίνησαν να σχηματίζονται επί της Βυζαντινής κυριαρχίας στο νησί και οι οποίες έφτασαν στο απόγειό τους την περίοδο της μακραίωνης Ενετικής κυριαρχίας (1386-1797).

Ο δομημένος χώρος της Παλιάς Πόλης διακρίνεται σε τρεις μεγάλους τομείς, που ακολουθούν την γεωμορφολογία του εδάφους και προσδιορίζονται από τα τρία υψώματα (λόφους Καμπιέλλο, Αγ. Πατέρων, Αγ. Αθανασίου). Το γενικό σχήμα της περιοχής, όπως διαμορφώθηκε με την ολοκλήρωση της περιτειχίσης, μοιάζει να είναι μάλλον ακανόνιστο³¹, συμπιεσμένο ανάμεσα στα δύο φρούρια, τριγωνικής περίπου μορφής. Το ένα τρίτο της επιφάνειας του ιστορικού κέντρου καταλαμβάνει ο ελεύθερος χώρος της Σπιανάδας, μεταξύ Παλαιού Φρουρίου και δομημένου χώρου, που πήρε το σημερινό της μέγεθος το 1628, για αμυντικούς λόγους, μετά από εκτεταμένες κατεδαφίσεις.

Από τη διαρρύθμιση της πόλης φαίνεται πως το σύνολό της δεν υπήρξε αποτέλεσμα ειδικής μελέτης, ενώ επικρατεί η αντίληψη ότι δεν ακολουθήθηκε κάποιος πολεοδομικός σχεδιασμός, αλλά μια προσαρμογή επηρεασμένη κυρίως από τις αμυντικές ανάγκες του νησιού³².

Η περιοχή εκτός των τειχών προσδιορίζονταν από τα προάστια: Γαρίτσα προς το νότο και κατά μήκος της παραλίας, τον Σαν Ρόκκο ανάμεσα στους λόφους Αβράμη και Σωτήρος και το Μαντούκι στο βορειοδυτικό άκρο. Μέχρι τις αρχές του 19^{ου} αιώνα τα προάστια αυτά συμπεριφέρονταν ανεξάρτητα από την Πόλη, με εξαίρεση το Σαν Ρόκκο, στο σημερινό κέντρο της πόλης, το οποίο βρίσκεται στον βασικό άξονα εισόδου της πόλης και σε άμεση σχέση και εξάρτηση από αυτή.

Η πολεοδομική μορφολογία και στις τέσσερις περιπτώσεις ακολούθησε το γραμμικό μοντέλο ανάπτυξης της Πόλης³³.

Η πολεοδομική μορφή της Κέρκυρας είχε διαμορφωθεί πλήρως 80 περίπου χρόνια μετά την περιτειχίση. Η μορφή αυτή διατηρήθηκε, περίπου ίδια, έως το τέλος της Ενετοκρατίας. Οι Άγγλοι και οι Γάλλοι δεν επέφεραν παρά ελάχιστες μόνο τροποποιήσεις. Ωστόσο, οι βομβαρδισμοί του 1943 αλλοίωσαν την παλιά μορφή του ιστορικού κέντρου σε ορισμένες θέσεις, ιδίως στην Εβραϊκή συνοικία και στον λόφο των Αγίων Πατέρων που υπέστησαν τη

³¹ Α.Αγοροπούλου-Μπιρμπίλη, Διδακτορική Διατριβή «Η Αρχιτεκτονική της Πόλεως της Κέρκυρας Κατά την Περίοδο της Ενετοκρατίας», Εθνικό Μετσόβιο Πολυτεχνείο, Αθήνα 1977, σελ.108.

³² Σύμφωνα με τη διατριβή της Αγοροπούλου-Μπιρμπίλη, τα πρώτα οικοδομικά τετράγωνα πίσω από τη Σπιανάδα διαμορφώθηκαν βάση ειδικού αμυντικού σχεδιασμού. Ιδιαίτερη σημασία δόθηκε και στη διαμόρφωση του οδικού δικτύου με τους δύο βασικότερους δρόμους, την Ευγενίου Βουλγάρως και τη Νικηφόρου Θεοτόκη να αποτελούν τους κύριους άξονες της Πόλης. Ο οχυρωμένος χώρος της Πόλης επικοινωνούσε με την ύπαιθρο και τη θάλασσα με τέσσερις πύλες, όπου κατέληγαν οι κύριοι οδικοί άξονες του εσωτερικού της περιτειχισμένης πόλης. Η Πύλη της Σπηλιάς στο ΝΑ άκρο και η Πύλη του Αγίου Νικολάου στο ΒΑ άκρο της Σπιανάδας, που επικοινωνούσαν με τη θάλασσα και το λιμάνι και οι οποίες σώζονται μέχρι σήμερα. Αντίθετα, έχουν καταστραφεί η Πύλη του Ραϊμόνδου, στο νότιο άκρο της Σπιανάδας, η οποία εξασφάλιζε πρόσβαση από την πλευρά της Παλαιόπολης και η Βασιλική Πύλη (Porta Reale) στα δυτικά, η μεγαλοπρεπέστερη της Πόλης, η οποία κατεδαφίστηκε το 1893 για την κατασκευή του κεντρικότερου δρόμου της Πόλης, την ώρα που οι εξελίξεις και η σύγχρονη αμυντική λογική είχαν μεταβληθεί, ενώ οι αστικές λειτουργίες ακολουθούσαν μια «κοσμοπολίτικη διάθεση».

³³ Στα χρόνια της Αγγλοκρατίας διαμορφώθηκαν νέες τάσεις ανάπτυξης, ενώ το νησί ακολούθησε τη βιομηχανική επανάσταση στο δημογραφικό, τεχνολογικό και οικονομικό τομέα. Ο ρόλος της Πόλης άλλαξε, έπαψε πια να είναι εκείνος του ισχυρού οχυρού. Με σταδιακές κατεδαφίσεις εξαφανίστηκαν σημαντικά τμήματα των τειχών και των συμπληρωματικών οχυρώσεων. Με την κατεδάφιση της Πύλης Ραϊμόνδου το 1873 από τους Άγγλους και τη διάνοιξη του παραλιακού δρόμου της Γαρίτσας, καθώς και τις μετέπειτα σταδιακές κατεδαφίσεις των τειχών μετά την Ένωση με την Ελλάδα, η παλιά πόλη ενώθηκε με τα γύρω προάστια κατά τον 20^ο αιώνα. Πηγή: «Η Παλιά πόλη, οι δρόμοι, οι πλατείες, οι γειτονιές», <http://tekerk.gr/index.php/corfu-2/corfuarchitecture/128-corfucityarch.html>



μεγαλύτερη καταστροφή.

Τη δεκαετία του 1950 ξεκίνησαν διαδικασίες κατεδάφισης κτιρίων που είχαν διασωθεί από τους βομβαρδισμούς, αλλά είτε ρυμοτομούνταν σύμφωνα με το νέο σχέδιο πόλης, είτε απλά οι ιδιοκτήτες τους προχώρησαν σε διαδικασίες αντιπαροχής. Έτσι χάθηκαν αρκετά κτίρια και μνημεία της πόλης, τα οποία αν και είχαν υποστεί ζημιές θα ήταν εφικτό να αποκατασταθούν (όπως η παλιά ορθόδοξη μητρόπολη των Ταξιαρχών, ο καθολικός ναός της Ευαγγελίστριας, πολλά κτίρια στο Παλιό και στο Νέο Φρούριο, το νέο θέατρο, και πολλά ενδιαφέροντα ιδιωτικά κτίρια).

Οικιστικό δίκτυο - Πολεοδομικό Σχέδιο

Σύμφωνα με τα προβλεπόμενα στο αναθεωρημένο ΓΠΧΣΑΑ (2018):

η πόλη της Κέρκυρας είναι εθνικής σημασίας και προτείνονται μέτρα για την αναστολή της διάχυσης του αστικού χώρου με τη μορφή της εκτός σχεδίου δόμησης, σε συνδυασμό με πολιτικές εξυγίανσης και ανάπλασης του, καθώς και τουριστικός πόλος εθνικής εμβέλειας

Δευτερεύων εθνικός πόλος 3ου επιπέδου	• Κέρκυρα
Μικρά Αστικά κέντρα 6ου Επιπέδου	• Δίπολο Αχαράβη Κασσιόπη • Λευκίμμη • Γάιος

Η πόλη της Κέρκυρας δικαίως μπορεί να χαρακτηριστεί ως πυρήνας του νησιού και ως η περιοχή που συγκεντρώνονται οι κύριες δραστηριότητες, ενώ οι βασικοί μεταφορικοί κόμβοι (αεροδρόμιο, λιμάνι) χωροθετούνται στο εσωτερικό της.

Η Πόλη σύμφωνα με το εγκεκριμένο πολεοδομικό σχέδιο χωρίζεται σε 13 πολεοδομικές ενότητες (γειτονίες)³⁴. Ο σχεδιασμός αυτός έχει μείνει σε μεγάλο βαθμό «ανεφάρμοστος», ενισχύοντας ουσιαστικά ποικίλα προβλήματα που εντοπίζονται στην περιοχή παρέμβασης, όπως: κυκλοφοριακό πρόβλημα, συγκρούσεις χρήσεων, αδυναμία παρακολούθησης μεταβαλλόμενων αναγκών και δεδομένων, άναρχη και αλόγιστη δόμηση στις περιαστικές περιοχές και απουσία κοινόχρηστων & κοινωφελών χρήσεων κλπ.

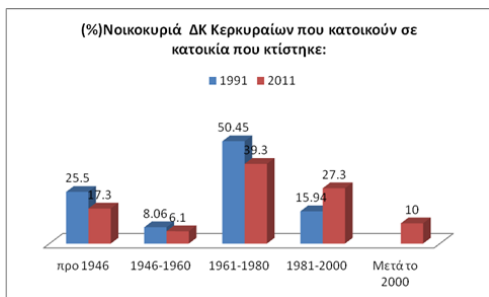
34

	Όνομασία	Μέση πυκνότητα Κατ. ΗΑ	Μέσο Σ.Δ.
1.	ΚΑΜΠΙΕΛΟ	459	4,00
2.	ΣΠΗΛΙΑ	252	4,00
3.	ΠΟΡΤΑ ΡΕΜΟΥΝΤΑ	235	4,00
4.	ΜΑΝΤΟΥΚΙ	89	1,25
5.	ΣΑΡΟΚΚΟ	214	1,70
6.	ΝΕΑ ΠΟΛΗ	154	1,60
7.	ΓΑΡΙΤΣΑ	201	1,50
8.	ΑΝΕΜΟΜΥΛΟΣ	58	1,20
9.	ΚΑΝΟΝΙ	57	0,40
10.	ΚΑΘΟΛΙΚΕΣ ΚΑΛΟΓΡΙΕΣ	49	0,75
11.	ΑΠΟΣ ΣΠΥΡΙΔΩΝΑΣ	71	0,80
12.	ΠΑΓΚΡΑΤΕΪΚΑ	64	0,75
13.	ΚΟΤΣΕΛΑ	99	0,65

ΦΕΚ 283/Δ'/20-06-2008



Κτιριακό απόθεμα



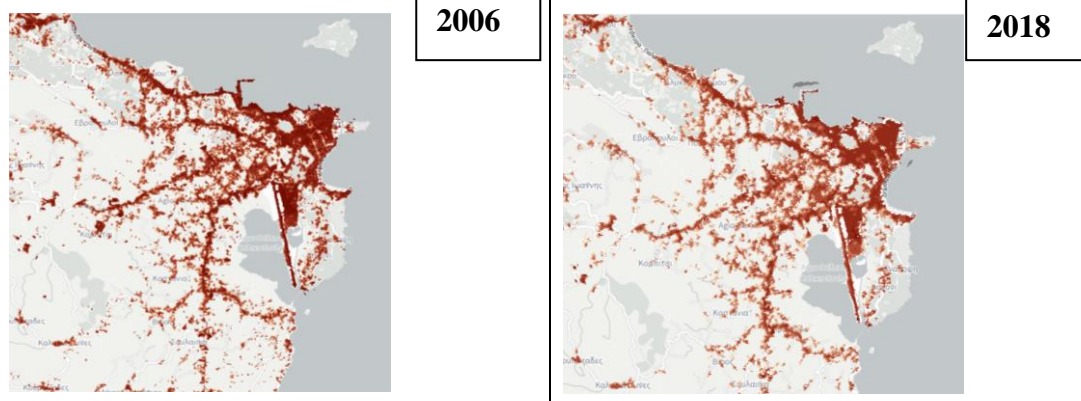
Με βάση τα στοιχεία της απογραφής κατοικιών (2011) το 39,3% των νοικοκυριών της ΔΚ κατοικεί σε σπίτια που κτίστηκαν την περίοδο 1961-1980, το 37,3% μεταγενέστερα (1981 και μετέπειτα) και μόνο το 17,3% «πριν από το 1946» (εκ των οποίων το 14,0% «πριν από το 1919»).

Δύο δεκαετίες πριν (απογραφή 1991), το ποσοστό των νοικοκυριών που έμενε σε σπίτια κτισμένα «προ του 1946» ήταν 25,5% και σε σπίτια της περιόδου 1961-1980 50,5%.

Το κτιριακό απόθεμα της περιοχής παρέμβασης και ιδιαίτερα της παλιάς πόλης, χαρακτηρίζεται ως γερασμένο, μιας που το μεγαλύτερο μέρος του αποτελείται από κτήρια προηγούμενων αιώνων και αποτελεί τμήμα ενός μνημείου.

Το μερίδιο των παλαιών κατοικιών (κυρίως ιστορικό κέντρο πόλης Κέρκυρας) ως προς το σύνολο, συρρικνώνεται διαρκώς. Οι διαφορές αυτές καταδεικνύουν το μέγεθος της οικιστικής επέκτασης της πόλης της Κέρκυρας κατά τις τελευταίες δεκαετίες.

Πόλη Κέρκυρας:Οικιστική πυκνότητα & επέκταση από το 2006 στο 2018



Πηγή: Land Monitoring Service-Copernicus

Το 63,3% των νοικοκυριών της ΔΚ κατοικεί σε ιδιόκτητο σπίτι, έναντι του 75,4% για το σύνολο του Δήμου Κέρκυρας (2011). Το 56,7% των νοικοκυριών κατοικεί σε σπίτια «χωρίς μόνωση» (έναντι 53,2% για το Δήμο), το 55,3% (το ίδιο για το Δήμο) χρησιμοποιεί πετρέλαιο για θέρμανση και το 27,9% ηλεκτρισμό (19,0% για το Δήμο), ενώ το 50,5% των νοικοκυριών της ΔΚ κατοικεί σε σπίτια με πρόσβαση στο διαδίκτυο (41,8% για το Δήμο).

Τέλος ένα τελευταίο ζήτημα που αφορά όχι μόνο το κτιριακό δυναμικό αλλά και την πολεοδομική ανάπτυξη συγκεκριμένων περιοχών (π.χ. Καμπιέλο) είναι τα ζητήματα προσβασιμότητας, στα οποία δυστυχώς υπάρχουν τεράστια περιθώρια βελτίωσης.

Γ.1.4.2 Αστικό Πράσινο , δημόσιοι ανοιχτοί χώροι



Όπως προέκυψε και από την πολεοδομική ανάλυση της παλιάς πόλης, υπάρχουν αρκετές μικρές ή μεγαλύτερες πλατείες και πλατώματα στον αστικό ιστό, διασφαλίζοντας μια ικανοποιητική αναλογία δημόσιου ιδιωτικού χώρου, αλλά σε ότι έχει να κάνει με αμιγώς χώρους πρασίνου αυτοί θα πρέπει να θεωρηθούν περιορισμένοι.

Στην περιοχή της Ζώνης προστασίας, στα όρια με την παλιά πόλη βρίσκονται τρεις σημαντικοί χώροι πρασίνου (λόφος Γηροκομείου, Λόφος Φυλακών, Λόφος Αγίων Θεοδώρων), οι οποίοι οριοθετούν την παλιά πόλη.

Οι μεγαλύτερες πλατείες που βρίσκονται στην περιοχή παρέμβασης παρουσιάζουν η κάθε μια τις ιδιαιτερότητες της³⁵:

-η γνωστότερη πλατεία της Κέρκυρας αδιαμφισβήτητα είναι η πλατεία Σπιανάδα. Το 1/3 της επιφάνειας του ιστορικού κέντρου καταλαμβάνει ο ελεύθερος χώρος της Σπιανάδας, μεταξύ Παλαιού Φρουρίου και δομημένου χώρου, που πήρε το σημερινό της μέγεθος το 1628 για αμυντικού λόγους, μετά από εκτεταμένες κατεδαφίσεις.

-σημαντική σε έκταση πλατεία, αποτελεί και η πλατεία που βρίσκεται στην περιοχή του παλαιού Λιμανιού.

Άλλες σημαντικές πλατείες που δεν αποτελούν χώρους αστικού πρασίνου είναι

-η πλατεία Σαν Ρόκκο ή Σαρόκκο αποτελεί τμήμα της σύγχρονης Πόλης και σε αυτήν συγκλίνουν 5 κεντρικοί δρόμοι, «διαφυγές» της πόλης, που τη συνδέουν με τις κεντρικές της πύλες-εισόδους.

-η πλατεία Δημαρχείου, η οποία βρίσκεται στη διασταύρωση των δύο κεντρικών αρτηριών της πόλης, της Ευγενίου Βουλγάρεως και της Μιχαήλ Θεοτόκη. Εκεί βρίσκεται και η Ενορία του Ιερού Καθολικού Μητροπολιτικού Ναού Κέρκυρας (DUOMO).

Οι υπόλοιπες πλατείες της πόλης είναι πολύ μικρές³⁶, με σχήμα όχι κανονικό και ανοίγονται ως επί το πλείστον μπροστά σε εκκλησίες, συμπληρώνοντας το οδικό δίκτυο. Πρόκειται για

³⁵ Αναλυτικότερα:

-η γνωστότερη πλατεία της Κέρκυρας αδιαμφισβήτητα είναι η πλατεία Σπιανάδα. Το ένα τρίτο της επιφάνειας του ιστορικού κέντρου καταλαμβάνει ο ελεύθερος χώρος της Σπιανάδας, μεταξύ Παλαιού Φρουρίου και δομημένου χώρου, που πήρε το σημερινό της μέγεθος το 1628 για αμυντικού λόγους, μετά από εκτεταμένες κατεδαφίσεις. Το 19ο αιώνα πήρε την τελική της μορφή και από τότε έως σήμερα, λειτουργεί ως χώρος περιπάτου, παιχνιδιού και υπαίθριων εκδηλώσεων. Η πλατεία αυτή είναι στενά συνδεδεμένη με τον ιστό της πόλης και κατά τη διάρκεια του καλοκαιριού κυρίως, φιλοξενεί συναυλίες, υπαίθριες εκθέσεις, φεστιβάλ, κ.α. Στο κάτω μέρος της πλατείας υπάρχει διαμορφωμένο γήπεδο Κρίκετ, ενώ περιμετρικά αυτού βρίσκεται ένα από ο μεγαλύτερος δημοτικός χώρος στάθμευσης.

-η πλατεία Σαν Ρόκκο ή Σαρόκκο αποτελεί τμήμα της σύγχρονης Πόλης και σε αυτήν συγκλίνουν 5 κεντρικοί δρόμοι, «διαφυγές» της πόλης, που τη συνδέουν με τις κεντρικές της πύλες-εισόδους. Η πλατεία δέχεται έντονο κυκλοφοριακό φόρτο. Η δε αδυναμία κυκλοφοριακών ρυθμίσεων και κυρίως η ανυπαρξία δακτυλίου (μικρού ή μεγάλου) που έχει ως συνέπεια να διοχετεύεται εκεί όλη η κίνηση Βορά – Νότου, δημιουργεί ανυπέβλητες δυσκολίες για την αξιοποίηση της πλατείας ως χώρου κυκλοφορίας και συνάθροισης ανθρώπων.

-σημαντική σε έκταση πλατεία, αποτελεί και η πλατεία που βρίσκεται στην περιοχή του παλαιού Λιμανιού. Η πλατεία του «10^{ου} πεζικού συντάγματος», όπως ονομάζεται βρίσκεται πλέον στη δικαιοδοσία του ΟΛΚΕ Α.Ε., και φιλοξενούσε τη λειτουργία του λιμανιού από το 14^ο έως τις αρχές του δεύτερου μισού του 20^{ου} αιώνα. Μετά τη μεταφορά του ΚΤΕΛ και εν συνεχεία, την αποχώρηση των λιμενικών λειτουργιών, η περιοχή παρουσιάζει εικόνα σχετικής λειτουργικής εγκατάλειψης, γεγονός που ενισχύθηκε και με την αποχώρηση των δικαστηρίων τα τελευταία χρόνια.

³⁶ Βλ. Α.Αγοροπούλου-Μπυρμπίλη, Διδακτορική Διατριβή «Η Αρχιτεκτονική της Πόλεως της Κέρκυρας Κατά την Περίοδο της Ενετοκρατίας», Εθνικό Μετσόβιο Πολυτεχνείο, Αθήνα 1977, σελ.132-141.



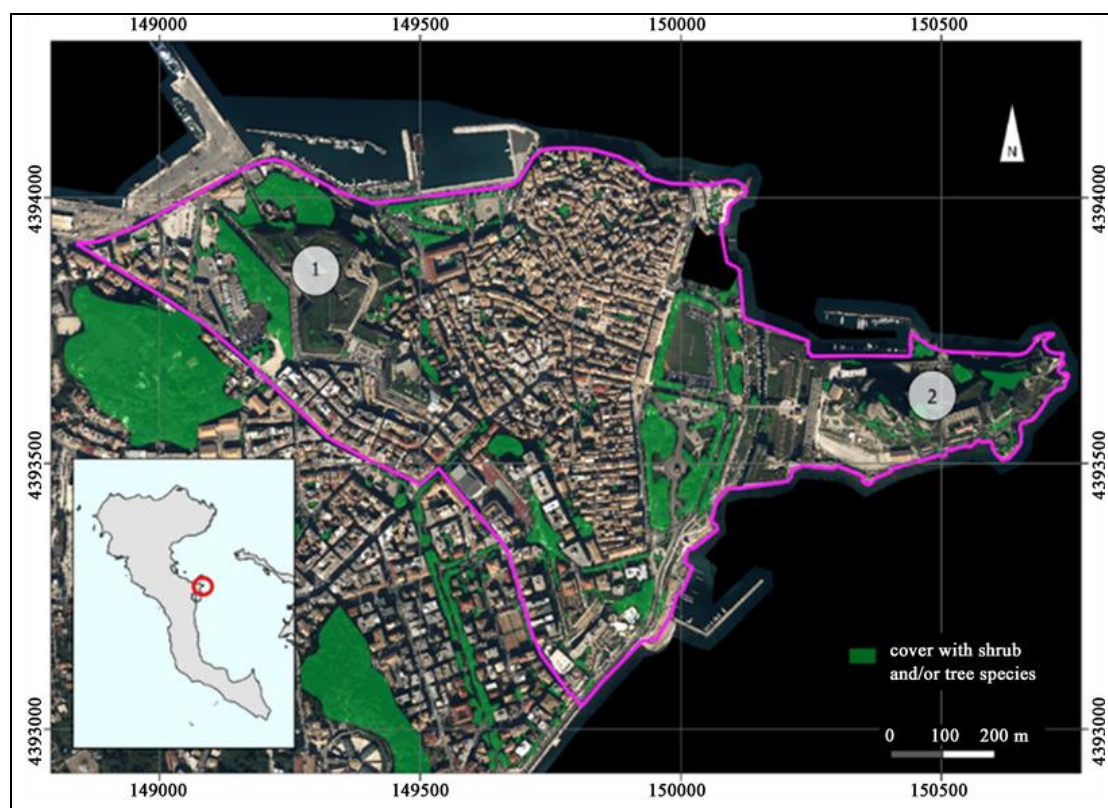
απομεινάρια της μεσαιωνικής οργάνωσης της Παλιάς Πόλης και βρίσκονται απλωμένες σε παλιότερες συνοικίες, σε διασταυρώσεις δρόμων και κοντά σε εκκλησίες και αρχοντικά³⁷.

Εκτός των ορίων της Π.Πόλης, στη ζώνη επιρροής, δεσπόζει ως χώρος αστικού πρασίνου το Άλσος Γαρίτσας-Ανεμομούλου.

Στον τομέα του αστικού πρασίνου παρουσιάζονται ελλείψεις σε αστικό εξοπλισμό, ενώ οι αλλαγές που προκύπτουν από την ολοκλήρωση νέων υποδομών θα πρέπει να συνδυαστούν αντίστοιχα με στοχευμένες παρεμβάσεις για την αποφυγή της υποβάθμισης των περιοχών που επηρεάζονται κατά κύριο λόγο από τις αλλαγές αυτές.

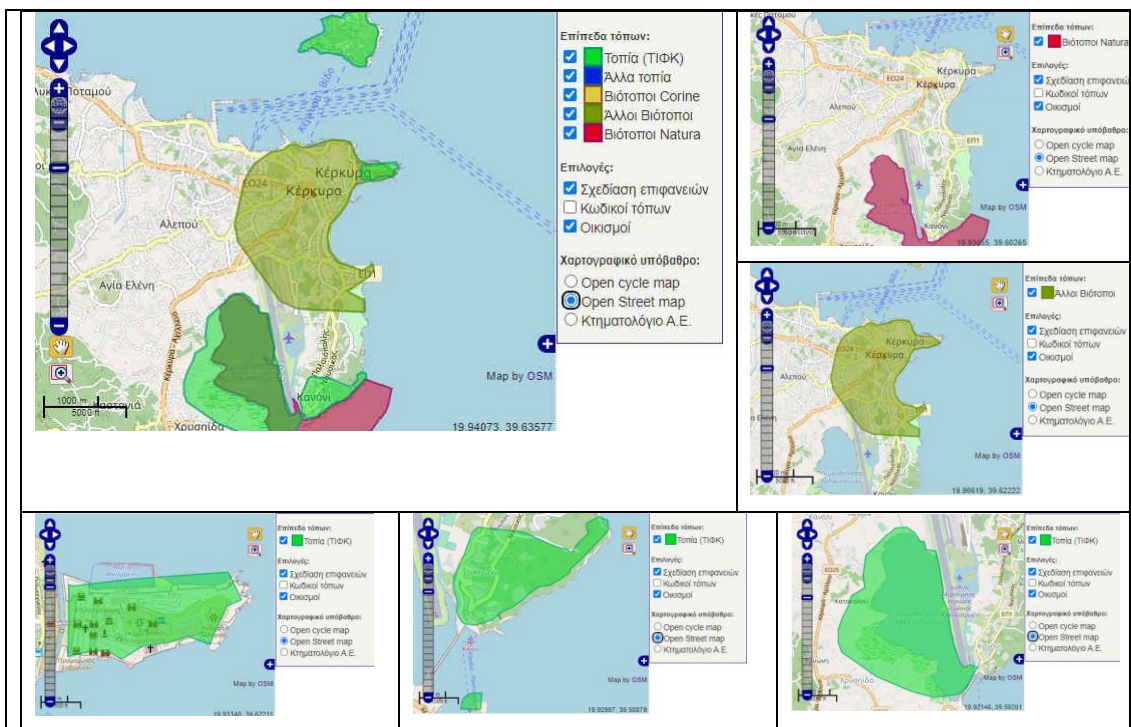
Γ.1.4.4. Περιβαλλοντικά χαρακτηριστικά και πόροι

Τόσο ο αστικός ιστός της πόλης Κέρκυρας, όσο και ο περίγυρός του φέρουν αξιόλογα περιβαλλοντικά χαρακτηριστικά, τοπία και βιότοπους, γλωρίδα και πανίδα.



Η πλειονότητα της βλάστησης της Παλιάς Πόλης βρίσκεται στο Παλιό και Νέο Φρούριο, στα δυτικά του Νέου Φρουρίου και στη Σπιανάδα. Ωστόσο, υπάρχουν και διάσπαρτες πράσινες νησίδες σε όλη την Παλιά Πόλη, που προσφέρουν περιορισμένη κλιματική άνεση. Η κυρίαρχη βλάστηση είναι μια σύνθεση ιθαγενών και ξένων ειδών (φοίνικες, βουκαμβίλιες κ), καλά προσαρμοσμένων στην περιοχή, που αποτελούν ζωτικό στοιχείο του τοπίου, καθώς υπάρχουν από το μακρινό παρελθόν. (Κόκκορης, 2022).

³⁷ Μαϊστρου (2023)



Ειδικότερα³⁸:

-ο αστικός ιστός της πόλης κατατάσσεται στην κατηγορία «άλλοι βιότοποι», με συνολική έκταση 352,1 εκτ. και 9,5 χλμ περίμετρο. Πρόκειται για παραθαλάσσιο τοπίο, υποβαθμισμένο σε σταθερή κατάσταση. Η οικολογική του αξία έγκειται σε τρωτά είδη χλωρίδας, χωρίς την ανάγκη προστασίας κατά προτεραιότητα. Αξιόλογα φυτά που συναντώνται είναι του είδους «dichondra micrantha»

-η χερσόνησος του Παλαιού Φρουρίου είναι Τοπίο Ιδιαίτερου Φυσικού Κάλλους (ΤΙΦΚ), συνολικής έκτασης 10,1 εκτ και 1,4 χλμ περίμετρο. Πρόκειται για δομημένο τοπίο και αρχαιολογικό χώρο και ειδικότερα για ένα απόκρημνο ακρωτήριο πάνω στο οποίο είναι χτισμένο το παλιό Βενετσιάνικο φρούριο που διατηρείται σε πολύ καλή κατάσταση. Τα σημεία που δεν καλύπτονται από τις οχυρώσεις σκεπάζονται από θαμνώδη φυσική βλάστηση. Η κατάσταση του τόπου είναι καλή με τάσεις σταθερότητας. Όλο το φρούριο διαθέτει καλή θέα με διαδρομές στο εσωτερικό του. Διαθέτει επίσης αξία κοινωνικο-οικονομική/ πολιτιστική (αρχαιολογικό ενδιαφέρον, πολιτιστικός τουρισμός), αλλά και αισθητική (καλαίσθητα ανθρωπογενή στοιχεία και πανοραμική θέα). Δεν υφίσταται ανάγκη προστασίας κατά προτεραιότητα. Χαρακτηριστικά ενδιαυτήματα είναι ο παράκτιος κρημνός και ο χερσότοπος/θαμνώνας.

-η χερσόνησος του Κανονίου και το Ποντικονήσι είναι ΤΙΦΚ και ειδικότερα φυσικό τοπίο με συνολική έκταση 33,5 εκτ. Και περίμετρο 3,3 χλμ. Ειδικότερα, πρόκειται για την άλλοτε πανέμορφη καταπράσινη χερσόνησο του Κανονίου, η οποία έχει σήμερα σε μεγάλο βαθμό καταστραφεί από την άκρατη τουριστικοποίηση . Μόνο ένα μικρό απόκρημνο κομμάτι στην άκρη της χερσονήσου αξίζει να χαρακτηριστεί ως ΤΙΦΚ με τους απόκρημνους βράχους και τη πυκνή βλάστηση που το σκεπάζει και μαζί με το νησάκι-εκκλησάκι της Βλαχάιρας και το πανέμορφο και άθικτο Ποντικονήσι να αποτελέσουν ένα ενιαίο προστατευόμενο σύνολο, το σύμβολο της Κερκύρας. Η κατάσταση του τόπου είναι καλή, αλλά με αργή υποβάθμιση. Διαθέτει αξία κοινωνικο-οικονομική/ πολιτιστική (θρησκευτικό, φυσιολατρικό, τουριστικό και λαογραφικό ενδιαφέρον, πολιτιστικός τουρισμός), αλλά και αισθητική (ιδιαίτερη φυσική ομορφιά, καλαίσθητα ανθρωπογενή στοιχεία, πανοραμική θέα και σπάνιο τύπο τοπίου). Αντιμετωπίζει όμως απειλές και διαταραχές (ακαλαίσθητη αρχιτεκτονική,

³⁸ Τα στοιχεία και οι περιγραφές προέρχονται από τη «Βάση Δεδομένων για την Ελληνική Φύση «ΦΙΛΟΤΗΣ»

τουρισμός) με πολύ επείγουσα προτεραιότητα προστασίας. Χαρακτηριστικά ενδιαιτήματα είναι ο παράκτιος κρημνός, ο ποταμόκολπος, καθώς και μικρά νησιά και βραχονησίδες.

- η λιμνοθάλασσα Χαλικιόπουλου θεωρείται ΤΙΦΚ με συνολική έκταση 230,7 εκτ και περίμετρο 6,4 χλμ. Παρά τη μερική καταστροφή που έχει υποστεί από την κατασκευή του αεροδρομίου και τη γεινιάσή της με την πόλη και το Κανόνι (έντονη τουριστική κίνηση) εν τούτοις διατηρεί μεγάλο μέρος από τη φυσικότητά της ιδιαίτερα στο νότιο και δυτικό τμήμα της. Γι αυτό κρίνεται σημαντικό να προστατευθεί ό,τι απέμεινε, τόσο ως τοπίο, όσο και ως βιότοπος. Οι όχθες με τους καλαμιώνες, ο περίπατος κατά μήκος της πεζογέφυρας, τα περιβόλια και τα δένδρα στη δυτική πλευρά δίνουν μία ιδιαίτερη γοητεία σ' αυτό το φυσικό ιχθυοτροφείο που επιπλέον είναι ακόμα καταφύγιο υδρόβιων πουλιών. Η κατάσταση της είναι υποβαθμισμένη με τάση προς αργή υποβάθμιση με αξία οικολογική (πηνή, ψάρια, σημαντικό οικοσύστημα), κοινωνικο-οικονομική/ πολιτιστική (παραδοσιακή ή ήπια εκμετάλλευση φυσικών πόρων, φυσιολατρικό ενδιαφέρον), αλλά και αισθητική (ενδιαφέροντα φυσικά, οικολογικά, γεωμορφολογικά στοιχεία, πανοραμική θέα). Αντιμετωπίζει απειλές και διαταραχές (αεροδρόμιο, ακαλαίσθητη αρχιτεκτονική, οχλούσες τουριστικές εγκαταστάσεις), με συνέπεια η προτεραιότητα προστασίας της να είναι πολύ επείγουσα. Χαρακτηριστικά ενδιαιτήματα είναι το έλος με αλμυρό και υφάλμυρο νερό.

-η παράκτια θαλάσσια ζώνη από Κανόνι έως Μεσογγή είναι βιότοπος NATURA, συνολικής έκτασης 888,0 εκτ. και 32,9 χλμ περίμετρο. Η περιοχή βρίσκεται στο ανατολικό τμήμα της Κέρκυρας, συμπεριλαμβάνοντας την παραθαλάσσια περιοχή μεταξύ Κανονίου και Μεσογγής. Στην περιοχή του Κανονίου τα νερά είναι ρηχά, και ελάχιστα εκτεθειμένα, με λεία βράχια σε βάθος 0,5 m, και λίγες αρκετά απόμερες πισίνες. Τα βράχια είναι ψαμμιτικά. Μεταξύ των άνω βράχων το θαλάσσιο φανερόγαμο *Cymodocea nodosa* αναπτύσσεται σε αμμώδες υπόστρωμα. Οι κλίνες του *Posidonia oceanica* επεκτείνονται σε βάθη κάτω από 1,5 m νότια προς το Μεσογγή. Στην περιοχή αυτή ο βυθός είναι πετρώδης και αμμώδης με πέτρες και βράχια όλων των μεγεθών. Τα *Phaeorhysceae* κυριαρχούν, όπως και η κοινότητα *Cystoseiretum crinitae*.

Μεγάλη οικολογική σημασία έχει η παρουσία του θαλάσσιου φανερόγαμου *Posidonia oceanica* με τη μορφή των λιβαδιών του. Οι κοίτες της Ποσειδωνίας αποτελούν το σημαντικότερο παράκτιο οικοσύστημα στη Μεσόγειο Θάλασσα καθώς συμβάλλει σημαντικά στην πρωτογενή παραγωγή, χρησιμεύουν ως κατάλληλος χώρος για την ωοτοκία των ψαριών και παρέχουν έναν τέλειο βιότοπο για πολλά είδη ζώων και φυτών. Οι κλίνες πυκνώνουν προς τη Μεσογγή. Αυτή η θαλάσσια περιοχή χαρακτηρίζεται από μεγάλη ποικιλία χλωρίδας και βλάστησης. Ιδιαίτερα οι κοινότητες της Κυστοσειράς, επίσης τυπικές της λεκάνης της Μεσογείου, διαδραματίζουν σημαντικό ρόλο στη δομή των παράκτιων οικοσυστημάτων. Σε αυτήν την τοποθεσία εμφανίζονται το *Tursiops truncatus* και το ψάρι *Syngnathus abaster*. Είναι είδος μεγάλης σημασίας, αφού οι μεσογειακοί πληθυσμοί του βρίσκονται σε μείωση. Η ταξινόμηση των ψαριών αξιολογείται ως «Άλλο Σημαντικό Είδος» καθώς προστατεύεται από τη Σύμβαση της Βέρνης.

Στην περιοχή αυτή και ιδιαίτερα στην περιοχή του Κανονίου, οι εντατικές ψυχαγωγικές δραστηριότητες και γενικότερα οι ανθρώπινες δραστηριότητες έχουν επίπτωση στους βιότοπους. Αυτή η κατάσταση έχει αρνητική επίδραση στα δελφίνια *Tursiops* που συνήθως προτιμούν τα παράκτια νερά. Συναντώνται αξιόλογα θηλαστικά (ρινοδέλφινος) και ψάρια (σακοράφα).

-Εκεί που αρχίζει η χερσόνησος του Κανονίου, εκτείνεται το κτήμα «**Mon Repos**», μεταξύ του προαστίου του Ανεμόμυλου και του λόφου της Ανάληψης. Απέχει μόλις 2 χλμ. από το κέντρο της σύγχρονης πόλης και καλύπτει τμήμα της αρχαίας πόλης της Κέρκυρας, της Παλαιόπολης. Το Κτήμα, το οποίο έχει συνολική έκταση 235 στρεμμάτων περίπου, διαθέτει βοτανικό κήπο με πλούσια βλάστηση³⁹.

³⁹ Πηγή: http://odysseus.culture.gr/h/3/gh351.jsp?obj_id=6000



<p>Παλιόπολη - κτήμα Mon Repos Palaeopolis - Mon Repos estate</p> <p>Γεωγραφικό διαγράμμα Site plan</p> <p>Χρόνος Διάστασης Time of Distance</p>	<p>Εκτός από την πλούσια βλάστηση, στην ομορφιά του τοπίου συμβάλλει σημαντικά και η ποικιλομορφία στο ανάγλυφο του φυσικού εδάφους. Επικλινείς πλαγιές, μικροί λόφοι, επίπεδα πλατώματα, στενά μονοπάτια και πλατιοί δρόμοι, όλα συνυπάρχουν ισόρροπα και εναλλάσσονται μεταξύ τους συνθέτοντας ένα τοπίο εξαιρετικού φυσικού κάλλους.</p>
<p>Σήμερα, στο χώρο σώζονται τα λείψανα του Ιερού της Ήρας (Ηραιό) στα νοτιοδυτικά, ο Ναός του Καρδακίου στα νοτιοανατολικά και ο Μεταβυζαντινός Ναός του Σωτήρος Χριστού στο μέσον της ανατολικής πλευράς του.</p>	

Γ.1.4.4. Παραλίες

Η βόρεια ακτή της πόλης είναι στην ουσία μία ακτογραμμή χωρίς ουσιαστική πρόσβαση από τους κατοίκους της πόλης (πλην ελάχιστων εξαιρέσεων), όπου κυριαρχούν οι λιμενικές (μεταφορικές, τουριστικές, αλιευτικές, επισκευαστικές) δραστηριότητες του ΟΛΚΕ κ.ά. χρήσεις⁴⁰.

Πριν από την είσοδο της πόλης (Αλυκές) συγκεντρώνονται σε μικρή απόσταση 3 παραλίες : Αγία Αικατερίνη, Αλυκές και περιοχή Εμπορικού, με νερά «εξαιρετικής ποιότητας» για τους λουόμενους.

Ακολουθούν τα παράκτια τείχη και το Παλιό Φρούριο και στα ανατολικά δεσπόζει ο όρμος της Γαρίτσας, το Mon Repos και η χερσόνησος του Κανονίου, με τη λιμνοθάλασσα Χαλκιόπουλου στα νοτιο-δυτικά.

Στην ανατολική και νότια περιοχή λειτουργούν διάσπαρτα 5 ακόμη παραλίες και ειδικότερα⁴¹:

Η ακτή "**Μπάνια του Αλέκου**" βρίσκεται στις ΒΑ ακτές της Κέρκυρας. Το κολυμβητικό τμήμα της έχει μήκος ίσο με 150 μέτρα . Η παραλία δεν είναι οργανωμένη. Παρ' όλα αυτά, το κοινό εξυπηρετείται από παρακείμενο αναψυκτήριο. Η κολύμβηση είναι η κύρια δραστηριότητα επί της ακτής, που είναι προσβάσιμη οδικώς αποκλειστικά με ιδιωτικά μέσα μεταφοράς. Μέγιστος αριθμός λουομένων εκτιμάται σε 100 άτομα. **Τα ύδατα είναι «εξαιρετικής ποιότητας»**

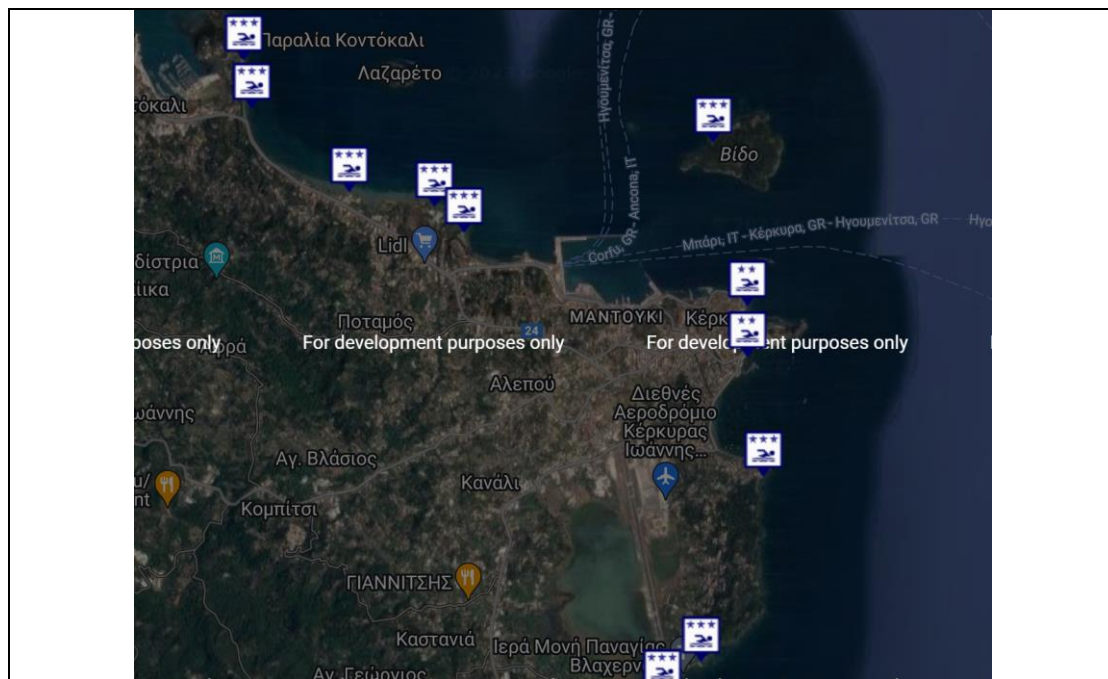
Η ακτή "**Ν.Α.Ο.Κ.**" (Ναυτικός Αθλητικός Όμιλος Κέρκυρας) βρίσκεται στα βόρεια παράλια του ανοιχτού Όρμου Γαρίτσας. Έχει μήκος 160 μέτρα και η παραλία είναι οργανωμένη στο ΝΔ της τμήμα. Το κοινό εξυπηρετείται από παρακείμενο αναψυκτήριο του Ν.Α.Ο.Κ. Η κολύμβηση είναι η κύρια δραστηριότητα επί της ακτής, η οποία είναι προσβάσιμη οδικώς

⁴⁰ Όπως το σημείο που το ποτάμι που εκβάλλει στη θάλασσα, η είσοδος των οχημάτων στην πόλη από τον βορρά, η (προβλεπόμενη) αθλητική χρήση του οικοπέδου του Κ.Γ.Σ., το πάρκο κυκλοφοριακής αγωγής, οι εγκαταστάσεις του βιολογικού καθαρισμού της πόλης, η θαλάσσια περιοχή μέχρι το μικρό αγκυροβόλιο του ΟΛΚΕ, τα καρνάγια, οι λιμενικές εγκαταστάσεις του ΟΛΚΕ, τα «καΐκια», το τουριστικό αγκυροβόλιο της Σηλιάς)

⁴¹ Πηγή: Μητρώο ταυτοτήτων υδάτων κολύμβησης της Ελλάδας, ΥΠΕΝ (11/2023)

τόσο με ιδιωτικά μέσα, όσο και με μέσα μαζικής μεταφοράς. Ο μέγιστος αριθμός λουομένων εκτιμάται σε 100 άτομα. **Τα ύδατα είναι «καλής ποιότητας».**

Η **ακτή «Παλαιόπολη»** βρίσκεται στα παράλια που αναπτύσσονται νότια του ανοιχτού Όρμου Γαρίτσας. Έχει μήκος 100 μέτρων και η παραλία δεν είναι οργανωμένη, ως εκ τούτου στερείται και των ανάλογων βασικών υποδομών. Οι λουόμενοι όμως εξυπηρετούνται από εστιατόρια και αναψυκτήρια που βρίσκονται ανάντη του οδικού δικτύου της περιοχής. Η κολύμβηση είναι η κύρια δραστηριότητα επί της ακτής, η οποία είναι προσβάσιμη οδικώς τόσο με ιδιωτικά μέσα, όσο και με μέσα μαζικής μεταφοράς. Ο μέγιστος αριθμός λουομένων εκτιμάται σε 100 άτομα. **Τα ύδατα είναι «καλής ποιότητας».**



Πηγή: <https://bathingwaterprofiles.gr/map>, ΥΠΕΝ(11/2023)

Η **ακτή «Κανόνι»** βρίσκεται στις ανατολικές ακτές της Κέρκυρας. Έχει μήκος 100 μέτρα, το χερσαίο τμήμα της είναι αμμώδες και παρουσιάζει πυκνή βλάστηση από κωνοφόρα δένδρα. Ανάντη της ακτής λειτουργεί ξενοδοχειακή μονάδα και κατά συνέπεια η παραλία είναι οργανωμένη στο σύνολό της. Η κολύμβηση είναι η κύρια δραστηριότητα επί της ακτής, η οποία είναι προσβάσιμη οδικώς αποκλειστικά με ιδιωτικά μέσα μεταφοράς. Η άμεση περιοχή αποτελείται ουσιαστικά από τις εγκαταστάσεις της υπάρχουσας ξενοδοχειακής μονάδας. Ο μέγιστος αριθμός λουομένων εκτιμάται σε 200 άτομα. **Τα ύδατα είναι «εξαιρετικής ποιότητας»**

Η **ακτή «Ποντικονήσι»** βρίσκεται στο νότιο άκρο του στομίου της λιμνοθάλασσας Χαλκιοπούλου. Έχει μήκος 100 μέτρα και δεν είναι οργανωμένη. Η κολύμβηση είναι η κύρια δραστηριότητα επί της ακτής. Το νότιο τμήμα της ακτής αποτελεί αγκυροβόλιο κυρίως για μικρά σκάφη αναψυχής. Η πρόσβαση στην παραλία γίνεται οδικώς αποκλειστικά με ιδιωτικά μέσα μεταφοράς. Βόρεια της ακτής ξεχωρίζει ο παράκτιος υγροβιότοπος της λιμνοθάλασσας Χαλκιοπούλου και ο αερολιμένας Κέρκυρας "Ιωάννης Καποδίστριας". Ο μέγιστος αριθμός λουομένων εκτιμάται σε 50 άτομα. **Τα ύδατα είναι «εξαιρετικής ποιότητας»**

Η **ακτή «Βίδο»** βρίσκεται στα βόρεια παράλια της ομώνυμης νήσου, ΒΑ της πόλης της

Κέρκυρας και αποτελεί το παράλιο τμήμα ενός ανοιχτού κόλπου με μήκος 160 μ. Η παράκτια ζώνη είναι φυσική και αμμώδης, ενώ στα ανάντη υπάρχει πυκνή βλάστηση. Η παραλία δεν είναι οργανωμένη και η κολύμβηση αποτελεί την κύρια δραστηριότητα. Η πρόσβαση στην παραλία γίνεται με τα πόδια από το μονοπάτι, που συνδέει τον οικισμό Πτυχία με την ακτή ή μέσω θαλάσσης. Στην άμεση περιοχή λειτουργούν παιδικές κατασκηνώσεις και κυριαρχεί πυκνή βλάστηση. **Τα ύδατα είναι «εξαιρετικής ποιότητας»**

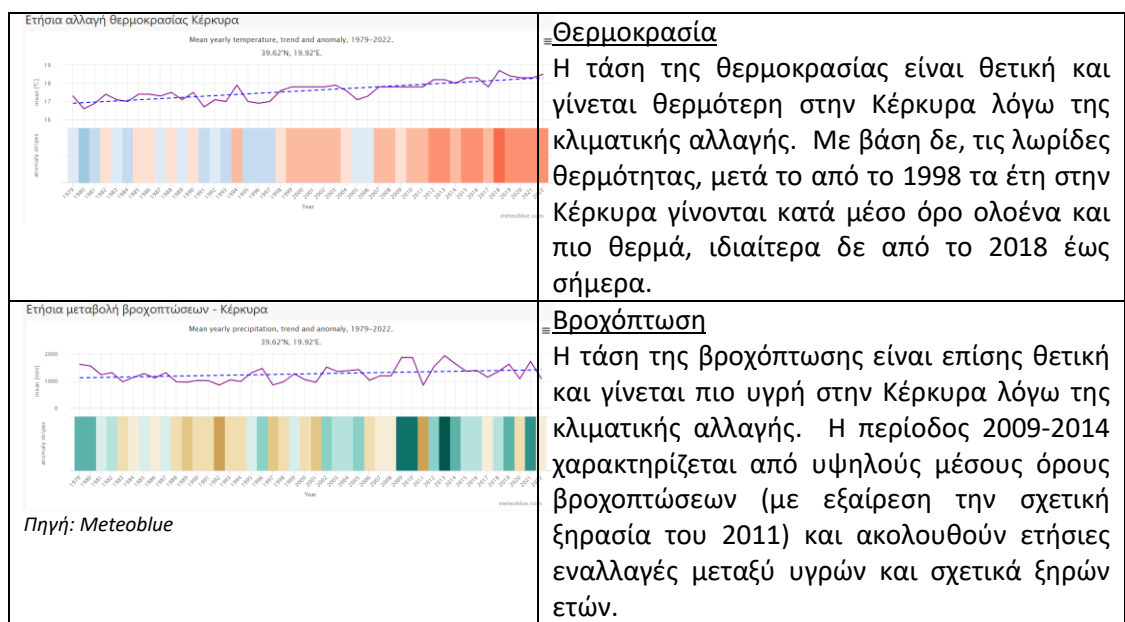
Γ.1.4.5 Κλιματική αλλαγή⁴²

Οι επιπτώσεις της κλιματικής αλλαγής είναι ήδη ορατές από την αύξηση της θερμοκρασίας του αέρα, το λιώσιμο των πάγων, την άνοδο της στάθμης της θάλασσας, την αύξηση της ερημοποίησης, καθώς και από τα συχνότερα ακραία καιρικά φαινόμενα, όπως οι καύσωνες, οι ξηρασίες, οι πλημμύρες και οι καταιγίδες. Η κλιματική αλλαγή δεν είναι παγκοσμίως ομοιόμορφη και επηρεάζει ορισμένες περιοχές περισσότερο από άλλες.

Στα παρακάτω διαγράμματα αποτυπώνεται πώς η κλιματική αλλαγή έχει ήδη επηρεάσει την περιοχή της Κέρκυρας τα τελευταία 40 χρόνια⁴³.

Λόγω του ότι τα διαθέσιμα δεδομένα δεν δείχνουν τις συνθήκες σε μια ακριβή τοποθεσία και τα μικροκλίματα δεν εμφανίζονται, **ιδίως στις πόλεις** οι θερμοκρασίες είναι συχνά υψηλότερες από τις εμφανιζόμενες, και οι βροχοπτώσεις ενδέχεται να διαφέρουν τοπικά, ανάλογα με την τοπογραφία.

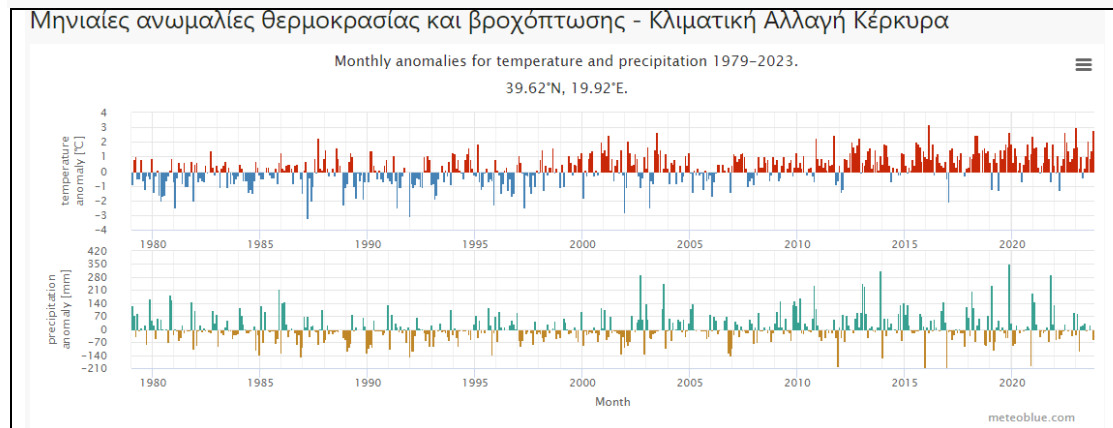
Όσον αφορά στην Κέρκυρα αποτυπώνεται η εξής εικόνα:



⁴² Πηγή: https://www.meteoblue.com/el/climate-change/%CE%9A%CE%AD%CF%81%CE%BA%CF%85%CF%81%CE%B1_%CE%95%CE%BB%CE%BB%CE%AC%CE%B4%CE%B1_2463679?month=8

⁴³ Η πηγή δεδομένων που χρησιμοποιήθηκε είναι η ERA5, η πέμπτη γενιά ατμοσφαιρικών αναλύσεων του ECMWF για το παγκόσμιο κλίμα, που καλύπτει το χρονικό διάστημα από το 1979 έως το 2021, με χωρική ανάλυση 30 km.

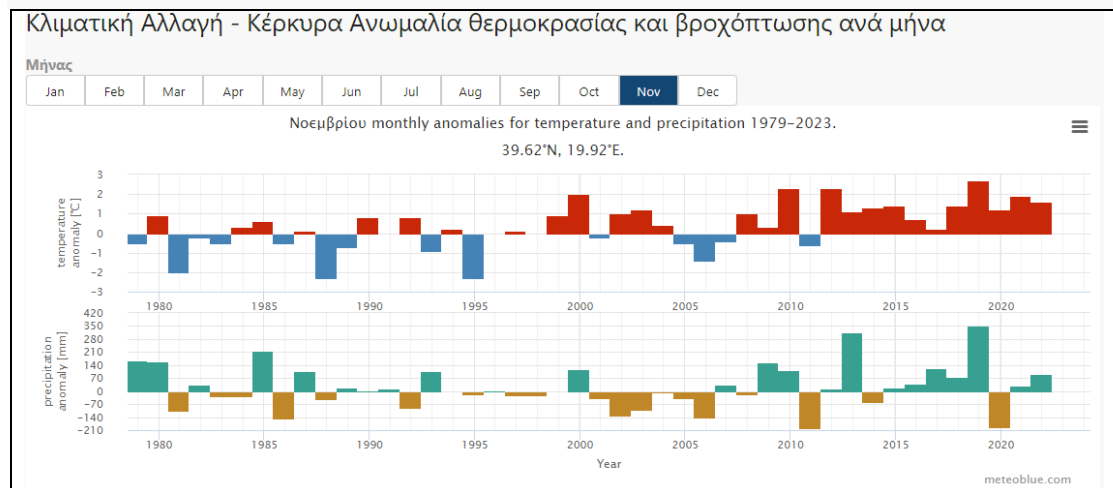
Κλιματική αλλαγή



Το γράφημα δείχνει την ανωμαλία της θερμοκρασίας και της βροχόπτωσης για κάθε μήνα από το 1979 μέχρι σήμερα, στην Κέρκυρα.

Στο πάνω μέρος, οι κόκκινοι μήνες που εμφανίζουν αυξανόμενη πυκνωση από το 2012 και μετά, ήταν θερμότεροι σε σύγκριση με τον 30ετή κλιματικό μέσο όρο της περιόδου 1980-2010. Η παρατηρούμενη αύξηση των θερμότερων μηνών με την πάροδο των ετών, αντανακλά την παγκόσμια θέρμανση που σχετίζεται με την κλιματική αλλαγή.

Το κάτω μέρος του γραφήματος οι πράσινοι μήνες ήταν υγρότεροι και οι καφέ μήνες ήταν ξηρότεροι από το κανονικό και εδώ οι εναλλαγές και οι διακυμάνσεις είναι πιο έντονες τα τελευταία χρόνια.



Η κατάσταση γίνεται πιο εμφανής με την επικέντρωση σε ένα μήνα, π.χ. τον Αύγουστο, που από το 2012 και μετά είναι συνεχώς πιο θερμός από τον μέσο όρο και ταυτόχρονα στις περισσότερες περιπτώσεις πιο υγρός από την παλαιότερη κανονικότητα.

Στην Κέρκυρα καταλήγει μεγάλη ποσότητα νερού από τις βροχές κάθε χρόνο, ωστόσο, υπάρχει μία αναντιστοιχία με την ικανότητα συγκράτησης του νερού αυτού στους φυσικούς υδροφόρους ορίζοντες. Και αυτό διότι λόγω της αλλαγής του κλίματος και της ανόδου της θερμοκρασίας που (για την Κέρκυρα) υπολογίζεται να φτάσει σε μέσες τιμές ακόμα και τους

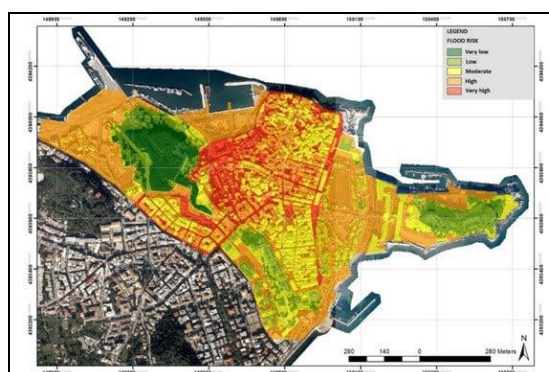


2,4 βαθμούς Κελσίου, οι βροχές θα είναι λιγότερες και δυνατώτερες, σε μικρότερο χρονικό διάστημα. Αυτό σημαίνει ότι η μεγαλύτερη ποσότητα θα χάνεται στη θάλασσα και δεν θα είναι διαθέσιμη για χρήση στην ύδρευση και, κυρίως, την άρδευση.

Η κλιματική μεταβλητότητα αναμένεται να αγγίξει και το Βόρειο Ιόνιο, με έμφαση στην βροχόπτωση, φαινόμενα ξηρασίας και πλημμύρας δεν θα είναι στο μέλλον ξένα για την Κέρκυρα, ενώ το Αεροδρόμιο του νησιού (στην πόλη της Κέρκυρας) αναμένεται να επηρεαστεί, όπως και οι ακτές, όπου θα αυξηθεί ο κίνδυνος της διάβρωσης⁴⁴.

Κίνδυνοι:

Σύμφωνα με ορισμένα σενάρια, ο κίνδυνος ξηρασίας και αυξημένων επιπέδων δυσφορίας είναι εξαιρετικά υψηλός, για μελλοντικές περιόδους.

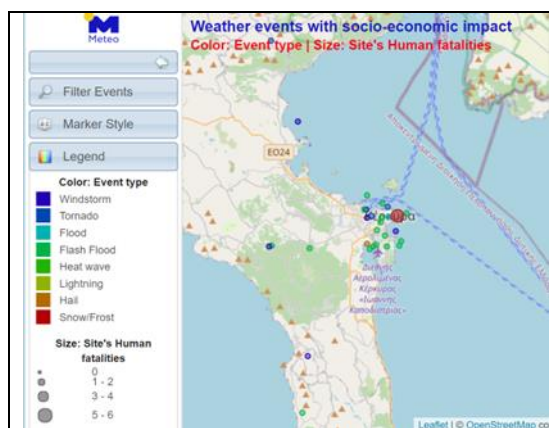


Χάρτης κινδύνου πλημμύρας για το μέγιστο ποσοστό βροχόπτωσης του σεναρίου του κλίματος (2031–2060, RCP 8.5)

Πηγή: E.Dimitriou, 2022 - Precipitation Trends and Flood Hazard Assessment in a Greek World Heritage Site.

Ο κίνδυνος πλημμύρας παραμένει σταθερός αλλά είναι σημαντικός σε συγκεκριμένες περιοχές της πόλης (π.χ. η «Σπηλιά», το ανατολικό παραλιακό μέτωπο και, σε μικρότερο βαθμό, η περιοχή της Σπιανάδας), ενώ ενδεχόμενη άνοδος της στάθμης της θάλασσας αποτελεί σημαντικό πρόσθετο κίνδυνο (π.χ. η περιοχή και το λιμάνι στη «Σπηλιά» και μέρος του Παλαιού Φρουρίου). Ο δε κίνδυνος διάβρωσης του εδάφους είναι χαμηλός έως μέτριος.

Αν και η δασική πυρκαγιά δεν αποτελεί σημαντική απειλή για την πόλη, η ενίσχυση των υποδομών πυροπροστασίας είναι απαραίτητη για τη μείωση του κινδύνου αστικών πυρκαγιών. Εκτός από την πληθυσμιακή πυκνότητα, πρέπει να ληφθεί υπόψη το ύψος των ιστορικών κτιρίων και από την άποψη αυτή οι πιο ευάλωτες περιοχές είναι το Καμπιέλο, η Κοφινέτα, οι Άγιοι Πατέρες κλπ.



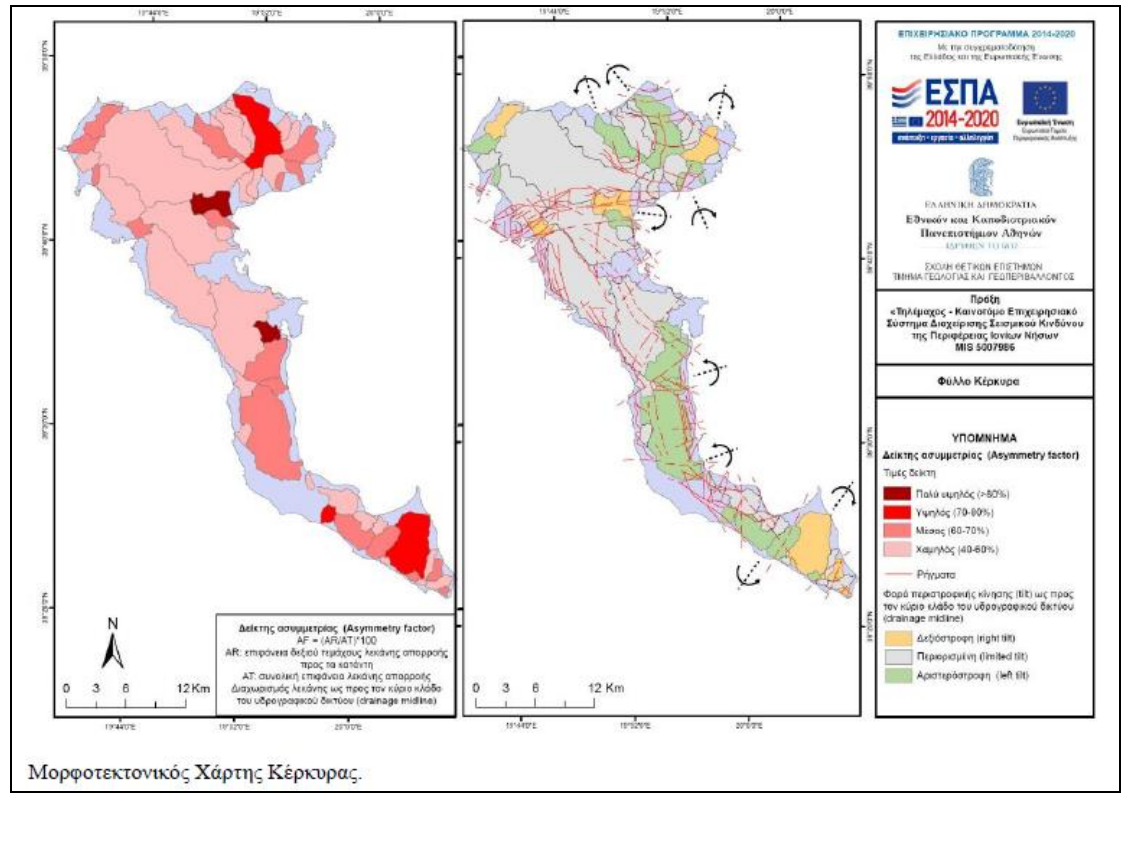
Η Παλιά Πόλη της Κέρκυρας είναι ιδιαίτερα ευάλωτη σε αυτούς τους κινδύνους και τα ακραία γεγονότα που σχετίζονται με την κλιματική αλλαγή λόγω αρκετών διαρθρωτικών και λειτουργικών ζητημάτων (π.χ. τα πυκνά γεωμετρικά χαρακτηριστικά της δομής της πόλης, η σοβαρή φθορά που παρατηρείται στα υλικά και οι δομές του ιστορικού κτιριακού αποθέματος, η κακή διαχείριση θεμάτων όπως ο αυξημένος τουρισμός ή η μεγάλη κυκλοφοριακή

⁴⁴ Πηγή: συνέδριο “Η Κέρκυρα του 2042”, που έλαβε χώρα το 10/2022, στην Κέρκυρα.

συμφόρηση) που επιδεινώνουν. τη ευπάθεια της Παλιάς Πόλης⁴⁵.

Γενικά, στην περίπτωση της πόλης της Κέρκυρας είναι δύσκολο να γίνει διάκριση μεταξύ των κινδύνων της κλιματικής αλλαγής και εκείνων ενός συγκεκριμένου πολιτιστικού τόπου, επομένως πρέπει να αντιμετωπιστούν συνδιαστικά⁴⁶.

Τέλος, η βλάστηση και η χλωρίδα της πόλης (ιδιαίτερα της Παλιάς Πόλης) είναι καλά προσαρμοσμένες στο περιβάλλον τους και είναι σχετικά μη ευαίσθητα στην κλιματική αλλαγή.



⁴⁵ Πηγή: Προτεινόμενα μέτρα:

-Προσαρμογή στα μέτρα για την κλιματική αλλαγή: Διατυπώθηκαν αρκετές προτάσεις για την ενίσχυση της ανθεκτικότητας και τη βελτίωση της λειτουργικότητας του ιστότοπου.

-Θεσμικά εργαλεία: Προτάθηκαν θεσμικά εργαλεία για την καλύτερη προστασία του αρχαιολογικού χώρου από τις επιπτώσεις της κλιματικής αλλαγής.

-Σχέδιο Δράσης Ετοιμότητας Έκτακτης Ανάγκης: Διατυπώθηκαν αρκετές προτάσεις για την έγκαιρη αντιμετώπιση και σωστή διαχείριση των καταστάσεων έκτακτης ανάγκης που αποδίδονται στην κλιματική αλλαγή και τα ακραία καιρικά φαινόμενα.

-Ενημέρωση, εκπαίδευση και ευαισθητοποίηση: Διατυπώθηκε μια σειρά προτάσεων για την ενημέρωση, την εκπαίδευση και την ευαισθητοποίηση του κοινού, των φοιτητών και των επαγγελματιών.

-Σύστημα Χωρικής Παρακολούθησης: Διατυπώθηκε μια σειρά προτάσεων για την καλύτερη κατανόηση των σχετικών επιπτώσεων της κλιματικής αλλαγής στα υλικά και τις δομές των μνημείων του αρχαιολογικού χώρου και την παρακολούθηση της αποτελεσματικότητας κάθε μέτρου που λαμβάνεται.

⁴⁶ Πηγή: Ε.Μαϊστρου κ.ά. (2023)-Climate Change Adaptation and Historic Settlements: Evidence from the Old Town of Corfu (<https://www.scirp.org/journal/paperinformation?paperid=128026#m13>)

Όσον αφορά σε άλλους φυσικούς κινδύνους, όπως οι σεισμοί, στην πόλη της Κέρκυρας δεν εντοπίζεται κάποιο ενεργό ή ανενεργό ρήγμα. Όμως τα πολυόροφα κτίρια, ιδίως της Παλιάς Πόλης είναι στην πλειοψηφία τους κτίρια «υψηλής σεισμικής τρωτότητας». Ιδιαίτερα, η σεισμική τρωτότητα των προ του 1985 κατασκευών αυξάνεται έναντι οριζόντιων σεισμικών δράσεων για διάφορους λόγους.

Επίσης η περιοχή της πόλης της Κέρκυρας εκτιμάται ότι θα έχει της μεγαλύτερες οικονομικές απώλειες σε περίπτωση σεισμού.

Γ.1.4.7 Δημοτική Περιουσία

Τα δηλωθέντα ακίνητα που ανήκουν στο Δήμο Κ. Κέρκυρας & Δ.Ν. και βρίσκονται εντός της περιοχής παρέμβασης ανέρχονται σε 150 και ανήκουν σε διάφορες κατηγορίες⁴⁷.

Το κτιριακό δυναμικό ανέρχεται σε 61.602,43 τ.μ. συνολικά, ενώ το λοιπό δυναμικό σε 899.069,61 τ.μ.

Από τα παραπάνω ακίνητα, κάποια δεν μπορούν να αξιοποιηθούν διότι έχουν δεσμευτική χρήση (εκπαιδευτήρια, ειδικά κτίσματα) και κάποια άλλα όπως η νήσος Βίδος και το MON REPOS αποτελούν ξεχωριστά κεφάλαια αξιοποίησης και τέλος αυτά τα οποία είναι χαρακτηρισμένα ως κατοικίες, ενδεχομένως να μην έχουν δυνατότητα αξιοποίησης, ή να είναι σε πολύ κακή κατάσταση (ερείπια)

Με βάση τις παραπάνω εξαιρέσεις τα συνολικά μεγέθη διαμορφώνονται για τα κτίσματα σε 5.436,20 τμ και για τα οικοπέδα σε 20.169,89 τ.μ.

⁴⁷ Χαρακτηρίζονται δε, ως εξής:

- Αποθήκες 17 ακίνητα. Η έκταση των κτισμάτων είναι 2.024,49 τ.μ. επί οικοπέδων εκτάσεως 4.863,80 τ.μ.
- Γήπεδα 4 ακίνητα συμπεριλαμβανομένων της νήσου Βίδος και της περιοχής MON REPOS. Η έκταση των κτισμάτων είναι 860,00 τ.μ. επί οικοπέδων εκτάσεως 773.472,66 τ.μ
- Ειδικά Κτίσματα Μουσεία, Θέατρα, Εκθεσιακά Κέντρα της περ. θ της παραγράφου 1 του άρθρου 2 της υπ' αριθ. 1129485/479/3.12.1996 απόφασης του Υπουργού Οικονομικών (Β' 1152), 50 ακίνητα. Η έκταση των κτισμάτων είναι 13.109,43 τ.μ. επί οικοπέδων εκτάσεως 43.132,53 τ.μ.
- Εκπαιδευτήρια 24 ακίνητα. Η έκταση των κτισμάτων είναι 40.341,28 τ.μ. επί οικοπέδων εκτάσεως 53.643,27τ.μ.
- Επαγγελματική στέγη 30 ακίνητα. Η έκταση των κτισμάτων είναι 3.411,70 τ.μ. επί οικοπέδων εκτάσεως 10.036,30 τ.μ
- Κατοικία 14 ακίνητα. Η έκταση των κτισμάτων είναι 1.855,53 τ.μ. επί οικοπέδων εκτάσεως 8.651,06τ.μ
- Οικόπεδα 24 ακίνητα. Η έκταση των οικοπέδων είναι 5.269,99 τ.μ



Γ.1.5. – ΕΙΔΙΚΑ ΧΑΡΑΚΤΗΡΙΣΤΙΚΑ ΠΕΡΙΟΧΗΣ

Όσον αφορά στις ΟΧΕ-ΒΑΑ, ειδικότερη αναφορά

Σε ζητήματα που άπτονται της περιφερειακής στρατηγικής **έξυπνης εξειδίκευσης**, της **αιεφορίας της κυρίαρχης τουριστικής δραστηριότητας** (στο πνεύμα της Περιφερειακής Στρατηγική Βιώσιμου Τουρισμού), σε ζητήματα **αισθητικής** του δομημένου χώρου και γενικότερα του τοπίου (στο πνεύμα της **πρωτοβουλίας «Bauhaus»**), καθώς και σε ζητήματα **αστικής κινητικότητας** (στο πνεύμα των ΣΒΑΚ).

Όσον αφορά στις ΟΧΕ, ειδικότερη αναφορά

Σε ζητήματα που άπτονται της **αιεφορίας της κυρίαρχης τουριστικής δραστηριότητας** (στο πνεύμα της Περιφερειακής Στρατηγική Βιώσιμου Τουρισμού), καθώς και σε ζητήματα **αισθητικής** του δομημένου χώρου και γενικότερα του τοπίου (στο πνεύμα της **πρωτοβουλίας «Bauhaus»**).

Εντοπισμός των κυριότερων σχετικών ιδιαιτεροτήτων ή προβλημάτων, χαρακτηριστικών και δυνατοτήτων που εντοπίζονται στην Περιοχή Παρέμβασης

<p>Γ.1.5.1. Πολιτισμός και Δημιουργική δραστηριότητα⁴⁸</p> <p>Η πόλη της Κέρκυρας χαρακτηρίζεται από τις αντιθέσεις των αποτυπωμάτων μιας ιστορικής πόλης: μιάς πόλης που αναπτύχθηκε ενδοσκοπικά, εντός τειχών και οχυρώσεων, αλλά με τις προοπτικές της κοσμοπολίτικης πόλης-λιμάνι και του δέκτη πληθώρας ερεθισμάτων και πολιτισμών.</p> <p>Η πλούσια πολιτισμική ταυτότητα της Κέρκυρας, η οποία υπήρξε ανέκαθεν σημείο συνάντησης δύο κόσμων, του Λατινικού και του Ελληνικού, διαμορφώθηκε μέσα από την αλληπάλληλη αφομοίωση και τη σύνθεση διαφορετικών επιδράσεων και ποικίλων μορφών συνύπαρξης. Ο πολιτισμός της Κέρκυρας, εμπλουτισμένος με όλα αυτά τα στοιχεία, έχει το προνόμιο να είναι ζωντανός και να διατηρεί τη μοναδικότητά του μέσα από τα συστατικά που τον συνθέτουν. Μια σύνθεση μεσογειακή, ένα λιμάνι σταθμός στον διάυλο ανατολής και δύσης, ένα κομμάτι ελληνισμού, ένας τόπος φιλόξενος, δημιουργικός, ιδιαίτερα μελωδικός, φίλος «του ωραίου, του μεγάλου και τ' αληθινού», η Κέρκυρα ισορροπεί την τέχνη με την καθημερινή ζωή, την ιστορία με το παρόν και τα πολιτισμικά της αποθέματα με τη διάθεση για δημιουργία.</p> <p>ΑΡΧΙΤΕΚΤΟΝΙΚΗ</p> <p>Στο κέντρο του νησιού, η πόλη της Κέρκυρας αποτελεί ένα αυτόνομο μνημειακό σύνολο, ένα συνδεδετικό κρίκο μεταξύ ελληνικής και δυτικής αρχιτεκτονικής. Πρόκειται για τη μοναδική τέτοιας έκτασης ελληνική πόλη που διατηρεί σχεδόν το σύνολο του ιστορικού οικιστικού ιστού της, με κτίσματα των 17ου-19ου αι., τα οποία αναδεικνύουν τις ιδιαίτερες ιστορικές συγκυρίες που τη διαμόρφωσαν.</p> <p>Η Παλαιά Πόλη της Κέρκυρας, με τα δύο φρούρια (παλαιό και νέο), ανήκει από το 2007 στα Μνημεία Παγκόσμιας Κληρονομιάς της UNESCO, ως χαρακτηριστική περίπτωση μεσογειακής πόλης η οποία αναπτύχθηκε σε σχέση με την άμυνα.</p>
--

⁴⁸ Βασική πηγή κειμένου: «Κέρκυρα 2021»-Οικιστική Πρωτεύουσα της Ευρώπης, υποψήφια πόλη

Μέρος της αρχιτεκτονικής της «ευρύτερης» πόλης αποτελεί ο **μνημειακός της πλούτος**⁴⁹, ιδιαίτερα δε αυτός που εντοπίζεται στο κτιριακό της απόθεμα και τις οχυρώσεις, καθώς και το πλήθος των εκκλησιών, που είναι διάσπαρτες σε όλες τις συνοικίες της πόλης.

Μέσα στο ακανόνιστο μεσαιωνικό πολεοδομικό σύστημα, τα κτήρια της πόλης συνθέτουν ένα μοναδικό κυβιστικό σύνολο, που χαρακτηρίζεται από πυκνότητα και ποικιλία. Τα δαιδαλώδη στενά δρομάκια της πόλης, τα γνωστά «καντούνια», συνθέτουν ένα χαρακτηριστικό σύνολο εικόνων και λειτουργιών. Ανάμεσα στα πολυόροφα κτίρια ξεπροβάλλουν μικρές πλατείες, όπως αυτή της Κρεμαστής, οι οποίες βρίσκονται σε συνεχή διάλογο με το ανοιχτό μέτωπο της Σπιανάδας, όπου δεσπόζουν το Λιστόν, με την κομψή κιονοστοιχία με ευθύγραμμες διατάξεις, όπως αυτή της Rue de Rivoli στο Παρίσι, και το παλάτι των Αγίων Μιχαήλ και Γεωργίου της βρετανικής περιόδου. Χώροι ζωντανοί, τόσο της καθημερινής όσο και της πολιτιστικής ζωής, του σήμερα.

ΜΟΥΣΕΙΑ

Εντός των γεωγραφικών ορίων της πόλης λειτουργούν Μουσεία και συλλογές, δημόσιου και ιδιωτικού χαρακτήρα:

Μουσείο Ασιατικής Τέχνης: μοναδικό στο είδος του στην Ελλάδα, στεγάζεται στα ανάκτορα των Αρχαγγέλου Μιχαήλ και Αγίου Γεωργίου⁵⁰.

Βυζαντινό Μουσείο: στεγάζεται στην εκκλησία της Παναγίας Αντιβουნიώτισσας, ένα από τα σημαντικότερα βυζαντινά μνημεία του νησιού, του 15ου αι.

Αρχαιολογικό Μουσείο: εκθέτει κυρίως ευρήματα από την Παλαιόπολη και το νεκροταφείο της περιοχής της Γαρίτσας, καθώς και το περίφημο αρχαϊκό λίθινο αέτωμα της Γοργούς.

49

<p>Μνημεία πολιτιστικής κληρονομιάς</p> <ul style="list-style-type: none"> • Παλιό Φρούριο • Νέο Φρούριο • Ανάκτορο Αγίων Μιχαήλ και Γεωργίου • Κτίριο Δημαρχείου – «Η Στοά των Ευγενών» (loggia nobili) • Το κτίριο της Ιονίου Βουλής • Ιόνιος Ακαδημία • Αγορά (περιοχή Παλαιόπολης) • Ρωμαϊκά λουτρά Παλαιόπολης • Αγορά Αρχαίας Πόλης • Κεραμεικός - Φιγαρέτο • Νεώρια 	<p>Το Παλιό Φρούριο χτίστηκε αρχικά στους βυζαντινούς χρόνους, ενισχύθηκε οχυρωματικά από τους Ενετούς και αργότερα από τους Βρετανούς. Σήμερα είναι ένα δημοφιλές επισκέψιμο σημείο, τοποσημο του σύγχρονου πολιτισμού της Κέρκυρας και στεγάζει τη Δημόσια Βιβλιοθήκη, τα Γενικά Αρχεία του Κράτους, τμήμα του Ιονίου Πανεπιστημίου, εκθεσιακούς χώρους και πολλές άλλες πολιτιστικές λειτουργίες.</p> <p>Το Νέο Φρούριο, που η κατασκευή του ξεκίνησε το 1576, δεσπόζει πάνω από το παλιό λιμάνι της πόλης, θεωρείται αριστούργημα οχυρωματικής αρχιτεκτονικής και αποτελεί επισκέψιμο μνημείο.</p>
---	--

50

Η αρχική δωρεά της Συλλογής του πρέσβη Γρ. Μάνου αποτελούμενη από 10.500 έργα Άπω Ανατολής (Κίνα, Κορέα, Ιαπωνία) συμπληρώθηκε αργότερα με νέες δωρεές Συλλογών (Ν. Χατζηβασιλείου, Χ. Χιωτάκη, Π. Αλμανάχου και Ι. Σινιόσογλου) επεκτείνοντας τις περιοχές προέλευσης των έργων στον ευρύτερο Ινδικό χώρο (Ινδία, Πακιστάν, Ινδοκίνα, Θιβέτ, Νεπάλ).

<p>Επισκέπτες σε Μουσεία / Αρχαιολογικούς χώρους Κέρκυρας (2010-2022)</p>	<p>Άλλα σημαντικά μουσεία⁵¹: Μουσείο Σολωμού, Μουσείο Χαρτονομισμάτων, Σερβική Εστία, Μουσείο Παλαιόπολης, Μουσείο Ζωντανής Ιστορίας Casa Parlante, Μουσείο της Μουσικής «Νικόλαος Μάτζαρος».</p> <p>Οι χώροι αυτοί καταγράφουν διαχρονικά σημαντική επισκεψιμότητα.</p>
<p>Πηγή: ΕΛ.ΣΤΑΤ - Επεξεργασία INSETE Intelligence</p>	
<p>Εκτός από τα Μουσεία, στους χώρους του Παλαιού Φρουρίου της Κέρκυρας στεγάζεται το παράρτημα των Γενικών Αρχείων του Κράτους με πλούσιο αρχαιακό υλικό, που προσελκύει το ερευνητικό ενδιαφέρον. Επίσης, σε παραπλήσιο χώρο λειτουργεί η Δημόσια Βιβλιοθήκη Κέρκυρας.</p>	
<p>ΜΟΥΣΙΚΗ</p> <p>Η Κέρκυρα είναι ένας τόπος που περιβάλλεται από μουσική. Η μουσική της παράδοση είναι ίσως η πλουσιότερη από όλα τα άλλα μέρη στη νεότερη Ελλάδα και η μουσική παιδεία ήταν και είναι πάντα παρούσα. Οι Επτανήσιοι μουσικοί ήταν από τους πρώτους που έφεραν το «αφυπνιζόμενο Γένος» σε επαφή με το ευρωπαϊκό πνεύμα⁵².</p> <p>Στην Κέρκυρα αναπτύχθηκαν οι συμφωνικές ορχήστρες, οι φιλαρμονικές, οι μαντολινάτες και οι χορωδίες, μιας και είδη μουσικής έκφρασης του νησιού ήταν η όπερα, η καντσονέττα, το ιταλικό bel canto, η χορωδιακή μουσική και η μαντολινάτα.</p> <p>Το σπουδαιότερο ρόλο στη μουσική εκπαίδευση έπαιξαν και παίζουν οι Φιλαρμονικές Εταιρείες⁵³. Σήμερα υπάρχουν περί τις 19 Φιλαρμονικές, 3 εκ των οποίων στην πόλη της Κέρκυρας, οι οποίες διαθέτουν τουλάχιστον ένα σύνολο πνευστών που εμφανίζεται σε όλες τις δημόσιες, θρησκευτικές ή εθνικές, τελετές. Το εκπαιδευτικό και κοινωνικό έργο που προσφέρουν είναι τεράστιο. Παράλληλα, τα πολυάριθμα χορωδιακά σύνολα του</p>	

⁵¹ Πιο αναλυτικά: Μουσείο Σολωμού (λειτουργεί ως Μουσείο και κέντρο Σολωμικών Σπουδών), Μουσείο Χαρτονομισμάτων (πλούσια συλλογή χαρτονομισμάτων με σπάνια δείγματα της ιστορίας του ελληνικού χαρτονομίσματος, από τα μέσα του 19ου αι κλπ), Σερβική Εστία (με εκθέματα από τον μεγάλο αριθμό Σέρβων στρατιωτών, που βρήκαν καταφύγιο στο νησί το 1915), Μουσείο Παλαιόπολης (ένα διαχρονικό μουσείο της πόλης μέσα στον αρχαιολογικό χώρο του Mon Repos), (ιδιωτικό) Μουσείο Ζωντανής Ιστορίας Casa Parlante, που αναπαριστά την ατμόσφαιρα μίας ιστορικής έπαυλης του 19ου αιώνα στην Κέρκυρα με τη χρήση ρομποτικής), Μουσείο της Μουσικής «Νικόλαος Μάτζαρος» (σκιαγραφεί την πορεία της Φιλαρμονικής μέσα στους δύο αιώνες αδιάκοπης δράσης).

⁵² Ο δέκατος ένατος αιώνας μας έδωσε μια σειρά από έξοχους συνθέτες, όπως τους Νικόλαο Χαλκικόπουλο Μάντζαρο, Σπυρίδωνα Ξύνδα, Ιωσήφ Λιβεράλη, Πάυλο Καρρέρ, Διονύσιο Ροδοθεάτο, Σπύρο Σαμάρα, Γεώργιο Λαμπελέτ και Διονύσιο Λαυράγκα. Αξίζει να σημειωθεί ότι ο Σαμάρας συνέθεσε τον Ολυμπιακό Ύμνο που παίχτηκε για πρώτη φορά στους Ολυμπιακούς Αγώνες της Αθήνας το 1896 και ότι ο Νικόλαος Μάντζαρος έγραψε τη μουσική για το ποίημα του Διονύσιου Σολωμού «Ύμνος εις την Ελευθερία», που έγινε ο Ελληνικός Εθνικός Ύμνος.

⁵³ Η Φιλαρμονική Εταιρεία της Κέρκυρας ιδρύθηκε το 1840 και από το 1841 είχε μουσική σχολή. Τη μουσική εκπαίδευση χαρακτηρίζει η ανοικτή πρόσβαση σε αυτή. Μία Φιλαρμονική υπάρχει σε κάθε μεγάλο χωριό της Κέρκυρας. Οι Φιλαρμονικές Εταιρείες παίζουν καθοριστικό ρόλο για τα μουσικά δρώμενα και την περαιτέρω ανάπτυξη της μουσικής παράδοσης των Ιονίων Νήσων. Ίσως είναι η σημαντικότερη πτυχή της μουσικής ζωής της Κέρκυρας που όχι μόνο επιβιώνει στη σύγχρονη εποχή, αλλά επιβιώνει ζωντανά, ρωμαλέα, και σε άμεση σύνδεση με τα σύγχρονα πολιτιστικά δρώμενα: τις εορταστικές και πολιτιστικές εκδηλώσεις εντός και εκτός των ορίων του νησιού. Ακόμα σημαντικότερο είναι ότι οι Φιλαρμονικές όχι μόνο εξελίσσουν τη μουσική παράδοση που ξεκίνησε πριν 175 χρόνια, αλλά και την καθιστούν γνωστή παγκοσμίως. Είναι άλλωστε αξιοσημείωτο ότι οι καλύτεροι εκτελεστές χάλκινων και πνευστών οργάνων στην Ελλάδα προέρχονται από τη μουσική παράδοση αυτών των Φιλαρμονικών.

νησιού αποτελούν σημαντικό κομμάτι της μουσικής ζωής του τόπου. Η υψηλή τους απόδοση βραβεύεται στην Ελλάδα και στο εξωτερικό⁵⁴.

Η συμμετοχή των Κερκυραίων όλων των ηλικιών στις χορωδίες και τις φιλαρμονικές καταδεικνύει ότι η μουσική έχει περάσει μέσα από τον χρόνο στον κάθε σύγχρονο Κερκυραίο. Η πλούσια αυτή μουσική παράδοση συμπληρώνεται άριστα και αναβαθμίζεται μέσα από τις επιστημονικές και καλλιτεχνικές δραστηριότητες του Τμήματος Μουσικών Σπουδών της Σχολής Μουσικής και Οπτικοακουστικών Τεχνών του Ιονίου Πανεπιστημίου. Οι πολύπλευρες συνεργασίες των τοπικών μουσικών φορέων και συγκροτημάτων προσφέρουν εξαιρετικά ποιοτικά αποτελέσματα, πραγματοποιώντας εκτελέσεις μουσικής τζαζ, ηλεκτροακουστικών συνθέσεων, έργων όπερας, όπως και συναυλίες κλασικής μουσικής κ.ά.

Οι Κερκυραίοι συνεχίζουν να είναι λάτρεις της όπερας: στο νέο δημοτικό θέατρο παρουσιάζονται κλασικά έργα λυρικής τέχνης και συναυλίες και η τέχνη αυτή διδάσκεται στα ωδεία και στο Ιόνιο Πανεπιστήμιο.

ΘΕΑΤΡΟ

Το Δημοτικό Περιφερειακό Θέατρο (ΔΗΠΕΘΕ) της Κέρκυρας αποτελεί ένα κύτταρο του κερκυραϊκού πολιτισμού και στον πολυάριθμο θίασο που έχει δημιουργηθεί συμμετέχουν Κερκυραίοι ερασιτέχνες αλλά και επαγγελματίες καλλιτέχνες όλων των ηλικιών, που μαζί με τους σκηνοθέτες, σκηνογράφους κι άλλους συντελεστές παρουσιάζουν αξιόλογες παραστάσεις του διεθνούς ρεπερτορίου, μέσα από μια σύγχρονη οπτική.

Πέραν του ΔΗΠΕΘΕ, στην περιοχή παρέμβασης ανθίζουν και άλλες θεατρικές ομάδες όπως η Κερκυραϊκή Σκηνή. Επιπρόσθετα υφίστανται φορείς, οι οποίοι αν και είναι αμιγώς θεατρική παρόλα αυτά εντάσσουν το θέατρο και τις παραστάσεις στο καλεντάρι των δραστηριοτήτων τους⁵⁵.

ΧΟΡΟΣ

Η λαϊκή παράδοση παραμένει ζωντανή, καθώς σύλλογοι⁵⁶ εκπαιδεύουν νέους σε κερκυραϊκούς και άλλους παραδοσιακούς χορούς. Ταυτόχρονα διατηρούν και αναδεικνύουν τις λαϊκές φορεσιές της Κέρκυρας, από τις πιο εντυπωσιακές του ελληνικού χώρου και ένα από τα σημαντικότερα κεφάλαια του λαϊκού πολιτισμού του τόπου. Φεστιβάλ, εργαστήρια, χώροι έρευνας και δημιουργίας του σύγχρονου χορού δίνουν το παρόν στην Κέρκυρα, παρουσιάζοντας τα έργα τους κυρίως κατά τους θερινούς μήνες, δίνοντας χώρο στη δημιουργική έκφραση κυρίως των νέων ανθρώπων.

ΕΙΚΑΣΤΙΚΑ

54

<p>Φιλαρμονικές-Ωδεία</p> <ul style="list-style-type: none"> •Φιλαρμονική Εταιρία Κέρκυρας (Παλαιά) •Φιλαρμονική Εταιρία «Μάντζαρος» •Φιλαρμονική Ένωση «Καποδίστριας» •Ωδείο "Κέρκυρας" •Σχολή Βυζαντινής Μουσικής "Ο ΑΓΙΟΣ ΑΡΣΕΝΙΟΣ" •Ωδείο "ΦΙΛΙΠΠΟΣ ΝΑΚΑΣ" Παρ/μα Κέρκυρας "ΙΟΝΙΟ" Ωδείο 	<p>Στην περιοχή ενδιαφέροντος λειτουργούν:</p> <ul style="list-style-type: none"> • τρεις Φιλαρμονικές Εταιρείες (Παλαιά, Μάντζαρος, Καποδίστριας), • 9 Χορωδίες (Νεανική Χορωδία, ΔΗΜΟΔΟΚΟΣ, San Giacomo, Βυζαντινή, Πολιτιστικού Κέντρου Εργαζομένων ΟΤΕ, Φλαγκινείου, Κέρκυρας, Δήμου Κέρκυρας και Ένωση Χορωδιών) και • μεγάλος αριθμός άλλων φορέων όπως η Συμφωνική Ορχήστρα του Ιονίου Πανεπιστημίου, η Κερκυραϊκή Μαντολινάτα, η Όπερα Δωματίου Κέρκυρας, συμφωνικές ορχήστρες, η Κερκυραϊκή Καντάδα, τα 3 Ωδεία κ.α.
---	--

⁵⁵ Πέραν του ΔΗΠΕΘΕ, οι σημαντικότεροι φορείς είναι ο Φορέας Κερκυραϊκών Εκδηλώσεων, ο Φορέας Κορφιάτικης Έκφρασης και αποκλειστικά για την περίοδο των αποκριών, η Κερκυραϊκή Μασκαράτα.

⁵⁶ Από τους φορείς που προάγουν τη διατήρηση και προώθηση της λαϊκής παράδοσης αναδεικνύοντας το φολκλόρ της Κέρκυρας, ξεχωρίζουν ο Πολιτιστικός και Αθλητικός Όμιλος Λαοδάμας και το Λύκειο Ελληνίδων.

Προνομιακός και ανεξάντλητος σε καλλιτεχνικές δυνάμεις χώρος, η Κέρκυρα έχει αναδείξει τους πρώτους γλύπτες της Νεοελληνικής Τέχνης και έχει καθορίσει τη νεοελληνική ζωγραφική, ενώ γαλούχησε και τους πρώτους χαρακτές. Η αγιογραφία και η εικονογράφηση ναών από Επτανήσιους και Κρητικούς ζωγράφους, από το 1669, έφερε άνθηση στην εικαστική τέχνη. Η πλούσια εικαστική περιουσία που σήμερα διαθέτει η Κέρκυρα οφείλεται και στη δημιουργία Καλλιτεχνικών Σχολών, όπως η δημόσια, πρώτη Σχολή Καλών Τεχνών στην Ελλάδα το 1811⁵⁷.

Σήμερα στην Κέρκυρα ζει και εργάζεται μεγάλος αριθμός εικαστικών δημιουργών, που παράγει συνεχώς νέο έργο, πειραματίζεται σε νέες τάσεις και χρησιμοποιεί τόσο τα κλασικά υλικά όσο και τα νέα μέσα. Η Καλλιτεχνική Σχολή Κέρκυρας με έτος ίδρυσης το 1881, διαθέτει τμήματα ελεύθερου σχεδίου, υδατογραφίας και χαρακτικής, καθώς και προπαρασκευαστικά τμήματα για παιδιά.

Στην πόλη λειτουργούν επίσης 2 Πινακοθήκες με πλούσια εκθέματα (η Δημοτική Πινακοθήκη⁵⁸ και μία ιδιωτική). Παράλληλα, το Τμήμα Τεχνών Ήχου και Εικόνας του Ιονίου Πανεπιστημίου συνεργάζεται με νέους κυρίως δημιουργούς στην προώθηση και επαφή του κοινού με νέες μορφές τέχνης (video art, 3D Mapping, digital art, virtual art, animation κλπ).

Πέραν της Πινακοθήκης του Δήμου που φιλοξενεί την τακτική της έκθεση επτανησίων καλλιτεχνών, δεν είναι τυχαίο ότι σχεδόν κάθε εβδομάδα εγκαινιάζεται μία καινούρια έκθεση σε χώρους όπως αυτοί του Μουσείου Ασιατικής Τέχνης, η Αίθουσα Τέχνης, το φουαγιέ του Δημοτικού Θεάτρου, κ.α.

ΛΟΓΟΤΕΧΝΙΑ

Ιδιαίτερα σημαντική ανάπτυξη παρουσίασε και παρουσιάζει η λογοτεχνία στην Κέρκυρα. Η λογοτεχνική δημιουργία στο νησί αποτελεί αναπόσπαστο μέρος της πολιτισμικής ταυτότητας του τόπου, με επιρροές πολυποίκιλες⁵⁹ ως βασικούς παράγοντες που τη χαρακτηρίζουν. Κορυφαίος δημιουργός, ο εθνικός ποιητής της Ελλάδας («Ύμνος εις την

⁵⁷ Κορυφαία μορφή της περιόδου υπήρξε ο Μιχαήλ Δαμασκηνός, στα έργα του οποίου συνυπάρχει η βυζαντινή αγιογραφία με τις τεχνικές της δυτικής ζωγραφικής και της τέχνης της Αναγέννησης. Από τον 18ο αιώνα, εμφανείς γίνονται και οι επιδόσεις Κερκυραίων ζωγράφων σε άλλες θεματικές περιοχές, με κυριότερη την προσωπογραφία. Η πλούσια εικαστική περιουσία που σήμερα διαθέτει η Κέρκυρα οφείλεται και στη δημιουργία Καλλιτεχνικών Σχολών, όπως η, δημόσια, πρώτη Σχολή Καλών Τεχνών στην Ελλάδα το 1811. Ο ιδρυτής της, Παύλος Προσαλέντης (1784-1837), ο Ιωάννης Βαπτιστής Καλοσγούρος (1794-1878) και άλλοι καλλιτέχνες, ζωγράφοι και γλύπτες άφησαν σπουδαία έργα, επηρεασμένα από το κίνημα του νεοκλασικισμού. Κατά το 2ο μισό του 19ου αιώνα, μεγάλοι δημιουργοί όπως ο Βικέντιος Μποκατσιάμπης (1856-1932) και ο Χαράλαμπος Παχής (1844-1891) καθορίζουν την εξέλιξη της νεοελληνικής τέχνης, ενώ ο Άγγελος Γιαλλινάς (1857-1939) διαπρέπει στην πρωτοεμφανιζόμενη στον ελληνικό χώρο τεχνική της υδατογραφίας. Ο Γεώργιος Σαμαρτζής (1868-1925), με σπουδές στην Νάπολη και τη Ρώμη, αφήνει επίσης εξαιρετικό έργο, μέρος σήμερα του εικαστικού πλούτου της Κέρκυρας. Κατά τον 20ό αιώνα, συνεχίζεται η εικαστική παράδοση με ανανέωση όμως των εκφραστικών μέσων και υιοθέτηση πρωτοποριακών τάσεων. Σχεδόν ταυτόχρονα με τη γλυπτική και τη ζωγραφική αναπτύχθηκε και η χαρακτηριστική με τους Γεράσιμο Πιτζαμάνο, Μάρκο Ζαβιτζιάνο και Λυκούργο Κογεβίνα. Κορυφαίος Έλληνας χαρακτής του 20ου αιώνα ο Κερκυραίος Νικόλαος Βεντούρας (1899-1990).

⁵⁸ Η Δημοτική Πινακοθήκη εκδότη έργα Κερκυραίων ζωγράφων από τον 16ο έως τον 20ο αιώνα. Στεγάζεται στα ανάκτορα των Αρχαγγέλου Μιχαήλ και Αγίου Γεωργίου

⁵⁹ Πρόκειται για επιρροές: ενετικές, φιλελεύθερες ιδέες της Γαλλικής Επανάστασης (Δημοκρατικοί Γάλλοι, 1797) και του Ευρωπαϊκού Διαφωτισμού, τον αστισμό της Δύσης και το λαϊκό ελληνικό στοιχείο της υπαίθρου, την ορθόδοξη πίστη των λαϊκών στρωμάτων και τους ιταλικής ανατροφής αριστοκράτες, την δυτικοευρωπαϊκή κουλτούρα, την κλασική αρχαιότητα και τη διαρκή επικοινωνία και εγγύτητα, τόσο με την Ευρώπη όσο και με τον απέναντι ελλαδικό χώρο.



<p>ελευθερίαν» / Εθνικός Ύμνος της χώρας) Διονύσιος Σολωμός (1798-1857)⁶⁰.</p> <p>Εντός της περιοχής παρέμβασης λειτουργεί μια σπουδαία Δημόσια Βιβλιοθήκη καθώς και η Εταιρεία Κερκυραϊκών Σπουδών, η οποία ιδρύθηκε το 1952 από τον Κερκυραίο ιστορικό και δημοσιογράφο Κώστα Δαφνή.</p> <p>Κορυφαίο πολιτιστικό ίδρυμα, που προάγει τον πολιτιστικό πλούτο της Κέρκυρας είναι η Αναγνωστική Εταιρία Κερκύρας η οποία ιδρύθηκε το 1836, που με την πλούσια συλλογή βιβλίων, χαρτών, χαρακτικών, πινάκων, επίπλων και αρχείων, πορεύεται σήμερα αφενός ως κέντρο μελέτης του επτανησιακού πολιτισμού, αφετέρου ως θεματοφύλακας της παράδοσης και της πολιτισμικής ιδιαιτερότητας της Κέρκυρας⁶¹.</p> <p>ΤΟ ΚΕΡΚΥΡΑΪΚΟ ΠΑΣΧΑ</p> <p>Το Κερκυραϊκό Πάσχα, μοναδική θρησκευτική εκδήλωση με μακραίωνη παράδοση πέντε αιώνων, αποτελεί ένα σύνθετο λατρευτικό φαινόμενο, με βασικά χαρακτηριστικά την πάνδημη συμμετοχή κατοίκων και επισκεπτών, καθώς και ιδιαίτερη μεγαλοπρέπεια. Είναι συνδυασμός βυζαντινού και ενετικού τυπικού, ενσωματωμένου στις δημόσιες τελετές που ο Δήμος Κέρκυρας και η Εκκλησία διοργανώνουν⁶².</p> <p>Επίσης, στην Παλιά Πόλη της Κέρκυρας, η πλειοψηφία των εν λειτουργία Ναών, πραγματοποιεί πανηγύρι μια φορά το χρόνο, προσφέροντας στις γειτονιές της πόλης ένα μίγμα λαϊκής παράδοσης και θρησκευτικού εορτασμού που κρατάει τη γειτονιά «δεμένη».</p> <p>ΚΑΡΝΑΒΑΛΙ</p> <p>Το Καρναβάλι της Κέρκυρας έχει βαθιές επιρροές από την ενετική κατοχή του νησιού. Οι Ενετοί και το προσωπικό που ζούσε στη πόλη (στρατιωτικοί και διοικητές) έφεραν μαζί τους τα δικά τους καρναβαλικά έθιμα και τους δικούς τους τρόπους διασκέδασης, που επηρέασαν την τοπική παράδοση και δημιούργησαν τα καρναβαλικά έθιμα του νησιού. Σήμερα, ένα κράμα επιρροών συνθέτουν το σύγχρονο Καρναβάλι της Κέρκυρας, με ιδιαίτερα ονομαστά τα «Πετεγολέτσα», κουτσομπολιά που βασίζονται στην κερκυραϊκή</p>	
--	--

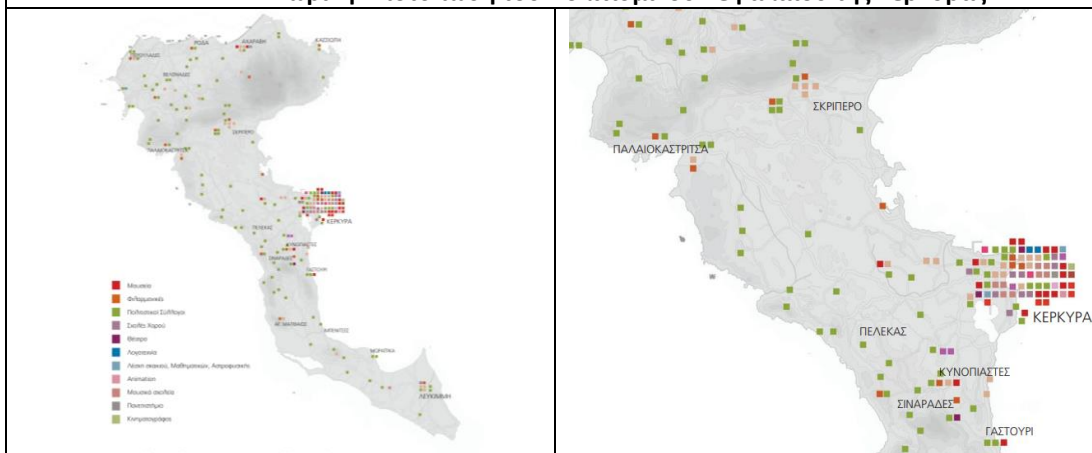
⁶⁰ Κορυφαίος δημιουργός, ο εθνικός ποιητής της Ελλάδας («Ύμνος εις την ελευθερίαν» / Εθνικός Ύμνος της χώρας) Διονύσιος Σολωμός (1798-1857), με σπουδές στην Κρεμόνα και την Παβία, έγραψε ιταλικά σονέτα και αριστουργηματικές ποιητικές συνθέσεις εμπνευσμένες από τον αγώνα της ελληνικής ανεξαρτησίας, αλλά και ποικίλα θέματα με ιδιαίτερη κοινωνική ευαισθησία. Ο Ανδρέας Κάλβος (1792-1869) με τις περίφημες «Ωδές» και, γενικότερα, έργο που διαπνέεται από υψηλά ιδανικά και στηρίζεται στις αρχές του Διαφωτισμού, ο Ιάκωβος Πολυλάς (1825-1896), ο Λορέντζος Μαβίλης (1860-1912), ο Γεράσιμος Μαρκοράς (1826-1911) είναι επίσης σημαντικοί εκπρόσωποι της λογοτεχνικής έκρηξης του 19ου και των αρχών του 20ού αιώνα, στην Κέρκυρα. Επίσης, ένας από τους σπουδαιότερους Έλληνες πεζογράφους είναι ο Κερκυραίος Κωνσταντίνος Θεοτόκης, με μεγαλειώδη προσφορά χάρη στην κοινωνική διάσταση των έργων του και τη μεταφύτευση των πρώιμων σοσιαλιστικών ιδεών στην Ελλάδα, καθώς και με προβεβλημένο το κερκυραϊκό στοιχείο σε κάθε σελίδα του. Η Ειρήνη Δενδρινού, πεζογράφος και ποιήτρια, η Ελένη Παρασκευοπούλου, η Κατίνα Παππά που επαγγέλεται το νέο, είναι μεταξύ άλλων, σημαντικοί δημιουργοί του χώρου της κερκυραϊκής λογοτεχνίας. Ακόμη, αξίζει να αναφερθούν ονόματα λογοτεχνών όπως οι Νίκος Καρύδης, Γεράσιμος Χυτήρης, Ερωτόκριτος Μωραΐτης, Κώστας Δαφνής, που υπήρξε επίσης δημοσιογράφος και εκδότης των «Κερκυραϊκών Χρονικών» από το 1951, ο ποιητής Ιάσων Δεπούνητης.

⁶¹ Λογοτεχνικά θέματα περιέχουν το «Δελτίον της Αναγνωστικής Εταιρίας Κερκύρας» (από το 1964), το Περιοδικό «Πρόσπερος», το Περιοδικό «Πόρφυρας» (από το 1980), έντυπο με πανελλήνια εμβέλεια. Σήμερα, νέες γενιές λογοτεχνών συνεχίζουν τη δημιουργική πορεία της Κέρκυρας στα γράμματα, στην ποίηση και στην πεζογραφία.

⁶² Ο συνορτασμός του Πάσχα των Ορθοδόξων και από την τοπική Καθολική Εκκλησία προσδίδει μια εξαιρετική ιδιαιτερότητα, που εκφράζει τη μακραίωνη συνύπαρξη των δυο αυτών Εκκλησιών στην Κέρκυρα. Κορύφωση των εκδηλώσεων αποτελεί η περιφορά των Επιταφίων συνοδευόμενων από τα ακροάματα των Φιλαρμονικών, που παινίζουν διασκευές έργων κλασικής μουσικής. Η λιτάνευση του Ιερού Σκηνώματος του Αγίου Σπυρίδωνος το πρωί του Μεγάλου Σαββάτου, ταυτόχρονα με την περιφορά του επιταφίου του ναού, καθιερώθηκε το 1553 και προκαλεί ιδιαίτερη συγκίνηση και κατάνυξη. Η λιτάνευση συνοδεύεται από τους ήχους του Άμλετ του F. Faccio, του Calde Lacrime του De Michelis και από την Ηρωική του Μπετόβεν. Το έθιμο της «πρώτης Ανάστασης», με τη ρίψη των «μπότσηδων» από τα μπαλκόνια των σπιτιών έχει βαθιές ρίζες και συμβολίζει τη χαρά και τη νίκη της ζωής. Το έθιμο αυτό είναι ιδιαίτερα δημοφιλές και συγκεντρώνει πλήθος κόσμου. Η Ανάσταση στην πόλη της Κέρκυρας τελείται, μέσα σε χαρούμενη και φαντασμαγορική ατμόσφαιρα, στην μεγάλη πλατεία, τη Σπιανάδα.

διάλεκτο. Είναι ένα θεατρικό είδος που μοιάζει με την Comedia dell'arte και διαδραματίζεται μέσα από ανοιχτά παράθυρα στα καντούνια της παλιάς πόλης.

Χωρική Αποτύπωση του Πολιτισμικού Κεφαλαίου της Κέρκυρας



Πηγή: «Κέρκυρα 2021», http://ecoc2023.culture.gr/wp-content/uploads/2021/01/3-CORFU2021_BIDBOOK_GR.pdf

ΦΕΣΤΙΒΑΛ - ΓΙΟΡΤΕΣ ΠΟΛΗΣ

Τα φεστιβάλ στην Πόλη της Κέρκυρας αποτελούν έναν σχετικά πρόσφατο θεσμό, με σκοπό τους την εδραίωση και θεσμοποίηση μιας σειράς εκδηλώσεων με ειδικό χαρακτήρα που πραγματοποιούνται μια συγκεκριμένη περίοδο του χρόνου σε σταθερή βάση και με τον τρόπο αυτό μπορούν να αξιοποιηθούν ως πολιτιστικό προϊόν που θα προσελκύσει κοινό.

Ορισμένα από τα σημαντικότερα φεστιβάλ που πραγματοποιούνται στην πόλη της Κέρκυρας είναι:

- το Φεστιβάλ Ένωσης Χορωδιών Κέρκυρας, το οποίο πραγματοποιείται από το 2014 με τη συμμετοχή πλείστων χορωδιών από την Κέρκυρα και την υπόλοιπη Ελλάδα.
- το Διεθνές Φολκlorικό Φεστιβάλ Κέρκυρας, καθώς και το Φεστιβάλ Πολυφωνικών με διεθνή χαρακτηριστικά (διοργανώσεις με συνεργασία του Δήμο Κερκυραίων, του Πολιτιστικού Συλλόγου «Λαοδάμας» κ.ά. φορέων) . Επίσης το τοπικού χαρακτήρα φεστιβάλ Φολκlorικών Συγκροτημάτων.
- το «Be there! Corfu Animation Festival», διεθνές φεστιβάλ animation, που με σημείο αναφοράς την Κέρκυρα, διοργανώνεται από το 2011 έως πρόσφατα (2018)
- Το ΝΕΟ Φεστιβάλ πόλης Κέρκυρας -“ΓΙΟΡΤΕΣ ΠΟΛΗΣ», που ξεκίνησε το 2021 υπό την αιγίδα του Δήμου, με δράσεις πολιτισμού που καλύπτουν το σύνολο σχεδόν του φάσματος των εκδηλώσεων και δραστηριοτήτων σύγχρονου και βιωμένου πολιτισμού, ήτοι: παραστατικές τέχνες, εικαστικά, μουσική, λογοτεχνία και ποίηση, γαστρονομία, οπτικοακουστικές τέχνες.

ΔΗΜΙΟΥΡΓΙΚΗ – ΠΟΛΙΤΙΣΤΙΚΗΣ «ΒΙΟΜΗΧΑΝΙΑ» (ΔΠΒ)

Οι Δημιουργικές και Πολιτιστικές Βιομηχανίες (ΔΠΒ) συμπληρώνουν, αναβαθμίζουν, εμπλουτίζουν, ανανεώνουν και διευρύνουν το τοπικό πολιτιστικό απόθεμα.

Στην Κέρκυρα, οι ΔΠΒ βρίσκονται σε αρχικό στάδιο ανάπτυξης και παρά το γεγονός ότι η Παλιά Πόλη της Κέρκυρας, ο ζωτικός της χώρος, αλλά και η κερκυραϊκή ύπαιθρος

διαθέτουν πλούσια πολιτιστική δράση, η προώθηση της δημιουργικής οικονομίας σχετικά πρόσφατα εντάχθηκε σε ένα στρατηγικό σχέδιο προώθησης και ανάπτυξης⁶³.

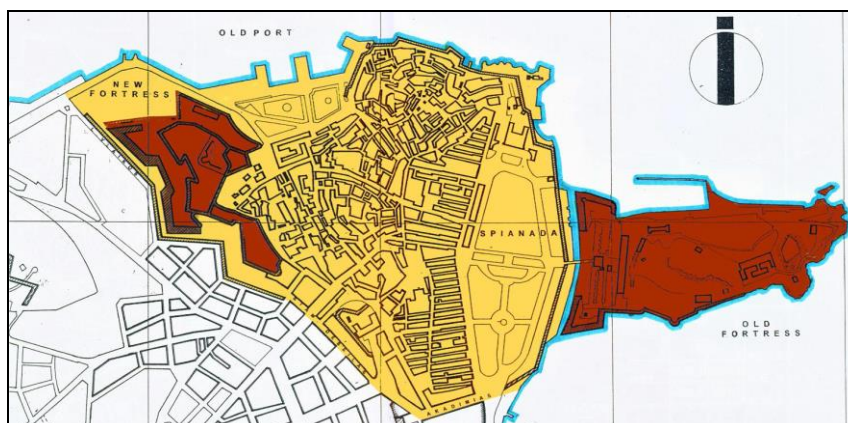
Γενικά, παρότι υφίσταται σημαντικός αριθμός πολιτιστικών υποδομών, φορέων και παραγωγών και, ταυτόχρονα διαπιστώνονται σχετικές πρωτοβουλίες του Ιονίου Πανεπιστημίου, η του νέο-σύστατου Φεστιβάλ πόλης κ.ά., οι μέχρι σήμερα πρωτοβουλίες, θεωρούνται μάλλον ασυνεχείς, αποσπασματικές και ασυντόνιστες, και δεν λειτουργούν κάτω από κάποιο συνεργατικό ή συντονιστικό σχήμα και, έτσι, δεν αναδεικνύεται ένα νεοφυές, σύγχρονο, καινοτόμο και «φρέσκο» πνεύμα στον απαιτούμενο βαθμό.

Γ.1.4.3 Ιδιαίτερη αρχιτεκτονική πόλης Κέρκυρας (ιστορικού κέντρου)

Το Ιστορικό Κέντρο της Πόλης της Κέρκυρας περιλαμβάνει την άλλοτε περιτειχισμένη Πόλη, όπως αυτή είχε διαμορφωθεί έως τα τέλη της Ενετοκρατίας τον 18^ο αιώνα. Το «ιστορικό κέντρο» εκτείνεται σε επιφάνεια 70 εκταρίων και αποτελεί τον πυρήνα της σύγχρονης Πόλης, η οποία συνολικά εκτείνεται σε επιφάνεια 507 εκταρίων. Στα βόρεια και ανατολικά ορίζεται από τη θάλασσα, ενώ στα νότια και δυτικά από τα υπάρχοντα λείψανα του δυτικού μετώπου που άλλοτε έκλεινε την περιτείχιση της πόλης. Το ιστορικό κέντρο της πόλης της Κέρκυρας, συγκαταλέγεται στις σημαντικότερες οχυρωμένες πόλεις της Μεσογείου. Οι οχυρώσεις της, τεχνικές κατασκευές τεράστιας κλίμακας, είναι από τα τελειότερα δείγματα βενετικής οχυρωματικής αρχιτεκτονικής.

Το ιστορικό κέντρο περιβάλλει μια λωρίδα γης συνολικής επιφάνειας 162 εκταρίων, η οποία αποτελεί τη ζώνη επιρροής του και περιλαμβάνει αρχαιολογικούς χώρους, βυζαντινά μνημεία, ιστορικά προάστια που μαρτυρούν τους διαφορετικούς πολιτισμούς που πέρασαν από το νησί⁶⁴.

Χάρτης: Ιστορικό κέντρο Πόλης Κέρκυρας



Ιστορική διαμόρφωση

Η Παλιά Πόλη της Κέρκυρας αποτελεί τη μοναδική αυτού του μεγέθους Ελληνική ιστορική πόλη που διατηρείται σε γενικές γραμμές αναλλοίωτη μέχρι σήμερα.

Κύριο χαρακτηριστικό της είναι οι πολυώροφες οικοδομές, οι στενοί δρόμοι και η σημαντική

⁶³ Περιφερειακή Στρατηγική Έξυπνης Εξειδίκευσης Π.Ι.Ν.: ένας από τους αναφερόμενους τομείς προτεραιότητας είναι η «Δημιουργική – Πολιτιστική Οικονομία»

⁶⁴ Δήμος Κέρκυρας, «Σχέδιο Διαχείρισης Παλαιάς Πόλης Κέρκυρας».

έλλειψη ελεύθερων χώρων και χώρων πρασίνου στον εσωτερικό της πυρήνα. Καθοριστικό ρόλο στη διαμόρφωση της σημερινής φυσιογνωμίας του ιστορικού κέντρου της Πόλης έπαιξε η στρατηγική θέση του νησιού,

Η μεγάλη σημασία που απέδιδαν οι Βενετοί στη γεωγραφική θέση της Κέρκυρας, προορίζοντάς την ως πόλη βάση της Αδριατικής και της Ανατολικής Μεσογείου στον δρόμο προς την Ανατολή και την ανάπτυξη του εμπορίου, είχε σαν αποτέλεσμα την υλοποίηση ενός σημαντικού μεγέθους εξελισσόμενων οχυρωματικών έργων, που θα την εξασφάλιζε από τις τουρκικές κυρίως επιθέσεις.

➤ *Οχυρώσεις*

Την παλαιότερη οχύρωση αποτελεί το Παλαιό Φρούριο, το οποίο από τους βυζαντινούς χρόνους γνώρισε όλα τα στάδια εξέλιξης της αμυντικής τέχνης και στην τελική μορφή του συνδέθηκε με την προσωπικότητα του σπουδαίου αρχιτέκτονα και στρατιωτικού μηχανικού του μανιερισμού Michele Sanmichele. Το τεράστιο έργο της περιτείχισης της Πόλης που ολοκληρώθηκε στα τέλη του 16ου αιώνα, σε σχέδια του Michele Sanmichele, περιελάμβανε την ανέγερση του Νέου Φρουρίου στο βορειοδυτικό άκρο της πόλης και την αμυντική γραμμή που απομόνωνσε την πόλη από την ύπαιθρο και τη θάλασσα. Η αμυντική πολιτική των Βρετανών, οδήγησε στην καθαίρεση του οχυρού του Σωτήρος και τμημάτων του χερσαίου τείχους ενώ μεθοδεύθηκε παράλληλα η κατεδάφιση των υπόλοιπων Οχυρών, πριν παραχωρήσουν τα Επτάνησα στο νεοσύστατο ελληνικό κράτος (1864).

Το 1994, στο πλαίσιο της Συνόδου Κορυφής της Ευρωπαϊκής Ένωσης, που πραγματοποιήθηκε στην Κέρκυρα, έγιναν εκτεταμένες εργασίες διαμόρφωσης στα δύο Φρούρια, συνεχίζοντας μια προσπάθεια αναζωογόνησης και ένταξής τους στην λειτουργία της Πόλης .

Το Παλαιό Φρούριο είναι ο σημαντικότερος επισκέψιμος αρχαιολογικός χώρος της Παλαιάς Πόλης της Κέρκυρας.

➤ *Πολεοδομία και Αρχιτεκτονική*

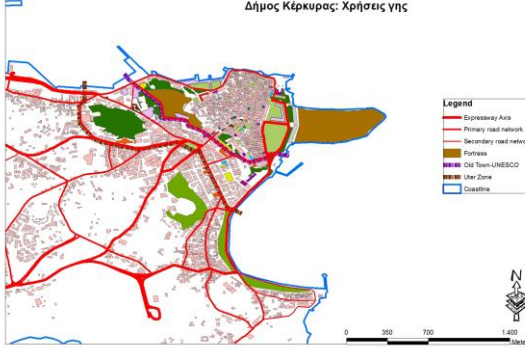
Η πολεοδομική διαμόρφωση της πόλης της Κέρκυρας⁶⁵, προσαρμόστηκε στον στενό κλοιό του τείχους και στη φύση του εδάφους, αλλά και σε πρακτικούς κανόνες που αποσκοπούσαν στην ένωση των κτισμάτων σε μικρές ομοιόμορφες ομάδες. Η Πόλη χωρίζεται σε τρεις τομείς που χαρακτηρίζονται από τρία υψώματα. Τον λόφο του Αγίου Αθανασίου (Καβασιλέων) νοτιοδυτικά, που περιλαμβάνει και την ομώνυμη αμυντική πλατφόρμα, τον λόφο του Καμπιέλο βορειοανατολικά, που φθάνει μέχρι την παραλιακή γραμμή και τον λόφο των Αγίων Πατέρων που βρίσκεται ανάμεσα στους δύο άλλους, στο τοπογραφικό κέντρο της Πόλης και φθάνει ως τα δυτικά όρια της περιτειχίσεως.

Το Καμπιέλο συγκέντρωνε τις περισσότερες οικογένειες ευγενών και ακόμα και σήμερα διατηρούνται εκεί μερικά από τα καλύτερα αρχιτεκτονικά παραδείγματα. Στον λόφο των Αγίων Πατέρων βρίσκεται η ομώνυμη συνοικία που περιελάμβανε ως επί το πλείστον λαϊκές συνοικίες, ενώ η Εβραϊκή συνοικία βρίσκεται χαμηλά μεταξύ του Νέου Φρουρίου και της συνοικίας των Αγίων Πατέρων.

Η διαρρύθμιση του οδικού δικτύου αν και φαίνεται δαιδαλώδης ανταποκρίνεται στη διαμόρφωση του εδάφους.

⁶⁵ Βλ. Α.Αγοροπούλου-Μπιρμπίλη, Διδακτορική Διατριβή «Η Αρχιτεκτονική της Πόλεως της Κέρκυρας Κατά την Περίοδο της Ενετοκρατίας», Εθνικό Μετσόβιο Πολυτεχνείο, Αθήνα 1977, σελ.110-128.



 <p>Δήμος Κέρκυρας: Χρήσεις γης</p> <p>Legend</p> <ul style="list-style-type: none"> Επιχειρηματική Άξια Primary road network Secondary road network Fortress Old Town-UNESCO Old Zone Coastline 	<p>Οι βασικότεροι δρόμοι⁶⁶ έχουν σχέση με τις τέσσερις πύλες της Πόλης. Οι δευτερεύοντες δρόμοι της παλιάς πόλης σχηματίζουν ένα πυκνότατο και πολύπλοκο οδικό δίκτυο που ακολουθεί τις καμπύλες του εδάφους και δίνει την εντύπωση λαβυρίνθου. Πολλές φορές, περνούν κάτω από καμάρες (βόλτα), πάνω από τις οποίες συνεχίζονται οι κατοικίες. Τα πλάτη των δρόμων αυτών κυμαίνονται από 1 έως 3 μέτρα.</p>
--	--

Επίσης σημαντικά στοιχεία της μορφής που παρουσιάζει σήμερα το ιστορικό κέντρο και τα οποία συνδέονται άμεσα με τις ανάγκες της πόλης, ιδίως κατά την περίοδο της Ενετοκρατίας, είναι οι πλατείες (βλέπε αναφορά σε προηγούμενη ενότητα), οι στέρνες και τα δημόσια εμβληματικά κτίρια που κατασκευάστηκαν εκείνη την περίοδο, αλλά και μεταγενέστερα.

<p>Επί Ενετοκρατίας κατασκευάστηκαν μερικά από τα σημαντικότερα δημόσια κτίρια του ιστορικού κέντρου. Σήμερα, από αυτά σώζονται μόλις τέσσερα, οι δύο στρατώνες (Grimmani και Σπηλιάς), η στοά των Ευγενών (Loggia) και η κατοικία του Λατίνου Αρχιεπισκόπου στην πλατεία Δημαρχείου.</p> <p>Από την περίοδο της Αγγλοκρατίας διασώζονται μέχρι σήμερα το Ανάκτορο των Αγίων Μιχαήλ και Γεωργίου, φτιαγμένο ολόκληρο από πέτρα Μάλτας το 1824, η Ιόνιος Βουλή, και το αρχιτεκτονικό συγκρότημα του Λιστόν που ολοκληρώθηκε την ίδια περίοδο.(ξεκίνησε κατά τη διάρκεια της Γαλλικής κατοχής).</p>	<p>Ιστορικό Κέντρο της Πόλης - Κτιριακό Δυναμικό</p>  <p>Πηγή: Πρόγραμμα Πολυπολιτισμικού Τουρισμού (ΑΝΕΔΚ), επεξεργασία / επικαιροπ. Ομάδας Σύνταξης ΟΧΕ</p>
---	---

⁶⁶ Οι δύο βασικότεροι δρόμοι της πόλεως, η Ευγενίου Βουλγάρεως και η Νικηφόρου Θεοτόκη, είναι τοποθετημένοι στα χαμηλότερα σημεία ανάμεσα στους τρεις λόφους και έχουν διεύθυνση περίπου από ανατολικά προς τα δυτικά. Η οδός Νικηφόρου Θεοτόκη ξεκινώντας από το κέντρο της Σπιανάδας και διασχίζοντας το κέντρο της πόλης οδηγεί αφ' ενός στο Νέο Φρούριο και αφετέρου στο λιμάνι, περνώντας από την πύλη της Σπηλιάς. Η δε οδός Ευγενίου Βουλγάρεως ξεκινά επίσης από τη Σπιανάδα, στην αρχή σχεδόν παράλληλα με τη Νικηφόρου Θεοτόκη, ενώ στη συνέχεια κάμπτεται προς νότια, διαπλατύνει και φθάνει μέχρι τη θέση της Βασιλικής Πύλης. Κάθετη προς αυτές είναι η οδός Γκιλφόρδου που ξεκινά από την Πύλη Ραϊμόνδου, διασχίζει το κέντρο και διακόπτεται. Περίπου παράλληλη με αυτή προς τα δυτικά είναι η οδός Μιχαήλ Θεοτόκη, η οποία συνεχίζεται βόρεια με την οδό Φιλαρμονικής και τη Σοφοκλέους Δουσμάνη καταλήγοντας στην Πύλη Αγίου Νικολάου. Οι βασικοί αυτοί δρόμοι συνδέονται μεταξύ τους με τους τρεις παράλληλους της ομαλής ζώνης της Εβραϊκής συνοικίας, τις Βελισσαρίου, Αγίας Σοφίας και Παλαιολόγου, όπως επίσης με την οδό Μουστοξύδη και την οδό Αγίου Σπυρίδωνος.

➤ Πολιτισμικά χαρακτηριστικά

Κύριο χαρακτηριστικό της Κέρκυρας και ιδίως του ιστορικού της κέντρου είναι η παρουσία κτιρίων, χώρων και ολόκληρων συνοικιών που φανερώνουν τους διαφορετικούς πολιτισμούς που πέρασαν από το νησί και οι οποίοι συνέβαλαν στη σημερινή εικόνα της Παλιάς Πόλης. Σειρά διαφορετικών ανθρωπίνων εγκαταστάσεων με άλλες συνυπάρχουσες και αντιθετικές, σφαίρες πολιτισμού, Βυζάντιο, Βενετία, Γαλλία, Αγγλία και άλλες Μεσογειακές παρουσίες διαπλέκονται κατά την ιστορική τους πορεία στην Κέρκυρα, μαζί με Εβραίους και κύματα προσφύγων από την τουρκοκρατούμενη ηπειρωτική Ελλάδα και την Κρήτη (μετά την πτώση του Χάνδακα, 1669), καθιστώντας την πόλη, τόπο παραδειγματικής συνθετότητας⁶⁷. Χαρακτηριστικό αποτελεί η εγγύτητα και η αρμονική συνύπαρξη τριών διαφορετικών θρησκευτικών κοινοτήτων στην Παλιά Πόλη της Κέρκυρας - της Ορθόδοξης, της Καθολικής και της Εβραϊκής κοινότητας.

Σημερινή εικόνα

Σήμερα, η παλιά πόλη της Κέρκυρας αποτελεί το «ιστορικό κέντρο» μιας ευρύτερης πόλης, που αναπτύσσεται προς στην ενδοχώρα, νότια και δυτικά της και επίσης είναι το διοικητικό, κοινωνικό και οικονομικό κέντρο της περιοχής της, με σημασία για όλη την νησιώτικη Περιφέρεια Ιονίων Νήσων, αλλά και τη στερεωτική Δυτική Ήπειρο.



Το ιστορικό κέντρο της πόλης συγκεντρώνει σημαντικό αριθμό δημόσιων υπηρεσιών, πολιτιστικών και θρησκευτικών χώρων, καθώς και εκπαιδευτικών ιδρυμάτων, που συνθέτουν το βαθμό εξάρτησης της δημόσιας, κοινωνικής και πολιτιστικής ζωής των κατοίκων του νησιού με το ιστορικό κέντρο. Οι κύριες δραστηριότητες, που αφορούν την εξυπηρέτηση των πολιτών από δημόσιες υπηρεσίες, την πρόσβαση σε χώρους πολιτισμού και πολιτιστικές δραστηριότητες, περνούν από την Παλιά Πόλη της Κέρκυρας και τις ζώνες επιρροής της.

Γ.1.4.6. Αστική Κινητικότητα

Το σύστημα των δρόμων που αναπτύχθηκε στην πόλη της Ενετοκρατίας είναι αυτό, που με σποραδικές μόνον αλλοιώσεις, διατηρείται ουσιαστικά ανέπαφο μέχρι σήμερα και αποτελεί αδιαφιλονίκητο μάρτυρα της μεσαιωνικής τάξης πραγμάτων. Προκύπτει από την κλειστή δομή της οχυρωμένης πόλης, όπου οι δρόμοι προσδιορίζονται ως απλές διαδρομές και όχι με ένα σαφώς ιεραρχημένο οδικό δίκτυο. Διαμορφώνονται διαδρομές σε σχέση με τις πύλες και με αφετηρίες κυρίαρχα και δευτερεύοντα σημεία αναφοράς. Το λιτό και αυστηρό δίκτυο των βασικών δρόμων συμπληρώνεται με ένα πυκνότατο και πολύπλοκο σύστημα δευτερευόντων δρόμων (καντούνια), πλάτους κυμαινόμενου από 1 έως 3 μέτρα, με μια αυθόρμητη και ελαστική διάταξη. (πηγή: ΣΧΕΔΙΟ ΔΙΑΧΕΙΡΙΣΗΣ ΠΑΛΑΙΑΣ ΠΟΛΗΣ ΚΕΡΚΥΡΑΣ, κεφ. 2, σελ. 14).

Τα τελευταία χρόνια έχουν πραγματοποιηθεί προσπάθειες πεζοδρόμησης τμημάτων της παλιάς πόλης με τελευταία την πεζοδρόμηση τμήματος της Γ. Θεοτόκη στο ύψος της οδού Στ. Δεσύλλα

⁶⁷ Μαίρη Μητροπία, συντονίστρια γραφείου Παλιάς Πόλης Κέρκυρας, «Παλιά Πόλη της Κέρκυρας: ένας μικρός οδηγός ανάγνωσης της πόλης».

μέχρι τη θέση Anunziata (επί της Ευγενίου Βουλγάρεως) και την πεζοδρόμηση της Βελισαρίου και της Αγ. Σοφίας. Πλέον, με τις τελευταίες παρεμβάσεις η παλιά πόλη στο μεγαλύτερο τμήμα της είναι αποκλεισμένη από Ι.Χ. Ο κύριος όγκος των οχημάτων γίνεται μέσω της οδού Λεωφ. Δημοκρατίας, Αγ. Πολυτεχνείου, Αρσενίου και Δονζελος, περιμετρικά της πόλης, ενώ μεγάλο φόρτο οχημάτων δέχεται και η πλατεία Σαρόκο, που όπως αναφέρθηκε παραπάνω αποτελεί πυρήνα δρόμων που συνδέουν το τμήμα της πόλης με τις κύριες εξόδους της (λιμάνι, αεροδρόμιο, ΚΤΕΛ).

Σημαντικό έργο που υλοποιήθηκε τα τελευταία χρόνια και ήταν στις προβλεπόμενες βραχυπρόθεσμες παρεμβάσεις της εγκεκριμένης κυκλοφοριακής μελέτης (Ποριώτης, 2005-6), είναι η παράκαμψη του αεροδρομίου, έργο που αφορούσε στην κατασκευή νέας οδού στην περιοχή «ΠΑΓΚΡΑΤΕΪΚΑ» του Δήμου Κέρκυρας.

Επιπρόσθετα, με την υλοποίηση του κυκλικού κόμβου⁶⁸ διαμέτρου 45μ. (με εσωτερικό δακτύλιο 25μ.) (round about) στο Ν. Λιμάνι εκτιμάται ότι έχει βελτιωθεί η σύνδεση του συγκεκριμένου τμήματος του λιμένα του τμήματος ακτοπλοΐας εσωτερικού με το οδικό δίκτυο της πόλης της Κέρκυρας.

Έργο που άλλαξε τον ρου των οχημάτων στην πόλη, ήταν και η μεταφορά των εγκαταστάσεων του υπεραστικού ΚΤΕΛ από την περιοχή της Παλλάδας. Το συγκεκριμένο έργο συντέλεσε σε κάποιο βαθμό στην αποσυμφόρηση του κέντρου της Πόλης της Κέρκυρας από το έντονο κυκλοφοριακό πρόβλημα που αντιμετώπιζε αλλά και στη μείωση της ατμοσφαιρικής ρύπανσης.

Μετά την ολοκλήρωση των παραπάνω έργων τα σημαντικότερα σημεία συγκέντρωσης οχημάτων και κυκλοφοριακής συμφόρησης εντοπίζονται στο Σαρόκο, στη Δ.Δημουλίτσα, Πολυχρονίου Κωνσταντά.

Σε κάθε περίπτωση, επιβαρυντικό στοιχείο για την κυκλοφορία στη ζώνη επιρροής και στην ευρύτερη πόλη, είναι η έλλειψη μεγάλων οργανωμένων χώρων στάθμευσης. Τέτοιοι χώροι, μικρής σχετικής δυναμικότητας, βρίσκονται:

- στην περιοχή του παλιού λιμανιού με δυναμικότητα περίπου 350 οχημάτων (δημοτικός χώρος)
- στην πλατεία Σπιανάδα (δημοτικός χώρος)
- κοντά στο Ψυχιατρείο (ιδιωτικός χώρος)
- στην 4^η πάροδο Πολ. Κωνσταντά (ιδιωτικός χώρος)
- επί της οδού Δον. Δημουλίτσα (ιδιωτικός χώρος)
- πλησίον του 7^{ου} Δημοτικού προς τα Lidl (ιδιωτικός χώρος)
- στη διασταύρωση των οδών Α. Μαρμωρά & Α. Δενδρινού (ιδιωτικός χώρος)
- στη διασταύρωση Α. Μαρμωρά & Μαρασλή (ιδιωτικός χώρος)
- στην περιοχή της Παλλάδας (πρώην ΚΤΕΛ) (ιδιωτικός χώρος)
- στην περιοχή πλησίον της ΔΕΗ (ιδιωτικός χώρος)
- στην τάφρο του Νέου Φρουρίου (δημοτικός χώρος)

Είναι δε ενδεικτικό του προβλήματος ότι το 74,8% των νοικοκυριών της ΔΚ Κερκυραίων «δεν βρίσκει χώρο στάθμευσης για το ΙΧ» σύμφωνα με την απογραφή κατοικιών 2011.

⁶⁸ Ο κόμβος παραδόθηκε στην κυκλοφορία τον Απρίλη του 2017. Τίτλος έργου: «Νέος Κόμβος Λιμένος Κέρκυρας», ΠΥ έργου 582.000 € συμ/νου Φ.Π.Α. Πηγή χρηματοδότησης: πρόγραμμα IPA Adriatic – Easyconnecting & Ι.Π. Ο.Λ.ΚΕ. Α.Ε.



Σύμφωνα με το **Σχέδιο Βιώσιμης Αστικής Κινητικότητας** του Δήμου⁶⁹:

Οι βασικές πύλες εισόδου / εξόδου της πόλης της Κέρκυρας είναι:

Εθνικής Αντιστάσεως (μεταξύ Ν.Ζερβού & Ανδρ.Κάλβου)



Πηγή: ΣΒΑΚ Δ. Κ. Κέρκυρας & ΔΝ (2023)

Κατανομή Μέσου Ημερήσιου Κυκλοφοριακού Φόρτου τυπικής καθημερινής (σε ΜΕΑ) στις Πύλες εισόδου - εξόδου

		ΚΥΚΛΟΦΟΡΙΑΚΟΣ ΦΟΡΤΟΣ (ΜΕΑ)	
		ΕΙΣΟΔΟΥ	ΕΞΟΔΟΥ
ΠΥΛΗ-1	Εθνικής Αντιστάσεως	7.816 (12,8%)	11.524 (19,4%)
ΠΥΛΗ-2	Ε.Ο. Κέρκυρας - Παλαιοκαστρίτσας	20.806 (34,2%)	15.218 (25,7%)
ΠΥΛΗ-3	Επ. Οδός Κέρκυρας - Πέλεκα	9.141 (15%)	11.242 (19,0%)
ΠΥΛΗ-4	Ε.Ο. Κέρκυρας - Αχιλλείου	14.834 (24,4%)	15.389 (26,0%)
ΠΥΛΗ-5	Λ. Δημοκρατίας	8.300 (13,6%)	5.901 (10,0%)

Με βάση στοιχεία από το ΣΒΑΚ (2021), καταγράφεται Μέσος Ημερήσιος Κυκλοφοριακός Φόρτος σε Μονάδες Επιβατικών Αυτοκινήτων ~60.000, στις 5 βασικές πύλες Ε-Ε

Ε.Ο. Κέρκυρας – Παλαιοκαστρίτσας (καθολικό νεκροταφείο Καπουτσίνων (μεταξύ Αστεροσκοπείου & Σπ.Βουτσινά)

Επ. Οδός Κέρκυρας – Πέλεκα (μεταξύ Κάτω Κουλινών & Φελίξ Λαμές)

Ε.Ο. Κέρκυρας – Αχιλλείου (μεταξύ Λεωφ. Επτανήσου & ΕΡΤ)

Λ. Δημοκρατίας (μεταξύ Ομήρου & Αλ. Δεσύλλα

Είναι δε επίσης ενδεικτικό ότι μέσω του Υπεραστικού ΚΤΕΛ πραγματοποιήθηκαν 1,9 εκατ. μετακινήσεις μέσα σε ένα έτος, σε δρομολόγια από και προς την πόλη της Κέρκυρας

Σε αρκετές κεντρικές οδούς υπάρχουν πεζοδρόμια επαρκούς πλάτους, τα οποία βρίσκονται σε καλή κατάσταση. Όμως, σε πολλές περιπτώσεις το λειτουργικό πλάτος οδού μειώνεται σημαντικά, λόγω εκτεταμένων παράνομων σταθμεύσεων.

Όσον αφορά στη στάθμευση, σύμφωνα με το ΣΒΑΚ, έχουν καταγραφεί 6.145 θέσεις στάθμευσης σε pilotis και υπόγεια γκαράζ, συνεπώς για το 40% περίπου των ΙΧ οχημάτων υπάρχει διαθέσιμη θέση στάθμευσης εκτός οδού (αναλογία Ι.Χ. οχημάτων και θέσεων στάθμευσης 2,6 Ι.Χ./θέση στάθμευσης). Με δεδομένο ότι υπάρχουν θέσεις στάθμευσης εκτός οδού, μόνο για το 40% των οχημάτων των μονίμων κατοίκων δημιουργούνται προβλήματα με τις παράνομες σταθμεύσεις, ιδίως στην κεντρική περιοχή, όπου συνυπάρχουν η πυκνή κατοικία, οι χρήσεις εμπορίου και αναψυχή.

Ο αριθμός των σταθμευμένων οχημάτων στην κεντρική περιοχή τα οποία ανήκουν σε κατοίκους της περιοχής, υπολογίζεται σε 3.908 και η ζήτηση καλύπτεται οριακά από την υφιστάμενη προσφορά των 4.056 νόμιμων θέσεων. Το ποσοστό κατάληψης των νόμιμων θέσεων στάθμευσης (85,0%) είναι πολύ υψηλό με συνέπεια τις ώρες αιχμής λειτουργίας καταστημάτων και υπηρεσιών να είναι σχεδόν αδύνατη η ανεύρεση ελεύθερης θέσης στην κεντρική περιοχή.

Εκτιμάται δε, ότι στην κεντρική περιοχή της Δημοτικής Ενότητας Κερκυραίων, προκύπτει σημαντικό έλλειμμα θέσεων στάθμευσης στην οδό, της τάξης των 1.300 θέσεων.

Όσον αφορά στα Μ.Μ.Μ., η περιοχή μελέτης, εξυπηρετείται από γραμμές του Αστικού (και η περιαστική ζώνη, του Υπεραστικού) ΚΤΕΛ Κέρκυρας. Αρκετές γραμμές της αστικής συγκοινωνίας έχουν ως αφετηρία την Πλατεία Σαρόκου, επιβαρύνοντας κυκλοφοριακά και κυρίως περιβαλλοντικά την κεντρική περιοχή της πόλης.

⁶⁹ ΠΗΓΗ: ΣΧΕΔΙΟ ΒΙΩΣΙΜΗΣ ΑΣΤΙΚΗΣ ΚΙΝΗΤΙΚΟΤΗΤΑΣ – ΔΗΜΟΥ ΚΕΝΤΡΙΚΗΣ ΚΕΡΚΥΡΑΣ & ΔΙΑΠΟΝΤΙΩΝ ΝΗΣΩΝ (2023)

Επίσης οι γραμμές του υπεραστικού ΚΤΕΛ Κέρκυρας που κατευθύνονται προς Βορρά, διέρχονται υποχρεωτικά από κεντρικές οδούς λόγω έλλειψης παρακαμπτήριων οδών. Επίσης, πολλά οχήματα υποχρεούνται κατά την άφιξη τους να εισέλθουν στην κεντρική περιοχή ώστε να κάνουν αναστροφή για να εισέλθουν στον τερματικό σταθμό, επιβαρύνοντας την κυκλοφορία.

Στην κεντρική περιοχή υπάρχουν πολλές πιάτσες ταξί, με αρκετές θέσεις η καθεμία και επίσης διενεργούνται περιηγητικές διαδρομές από μεγάλα τουριστικά οχήματα τα οποία σε ορισμένες περιπτώσεις παρακωλύουν την κίνηση των υπολοίπων οχημάτων.

Στην κεντρική περιοχή της Δημοτικής Ενότητας Κερκυραίων (πόλη) καταγράφονται έντονες ροές πεζών. Σε πολλές περιπτώσεις η συνεχής κίνηση τους δυσχεραίνει την κυκλοφορία των οχημάτων και επιτείνει το πρόβλημα που προκαλεί η παράνομη στάθμευση.

Ειδικότερα, στο Ιστορικό Κέντρο όλες οι τοπικές οδοί είναι χαρακτηρισμένες ως πεζόδρομοι, ενώ οι βασικοί πεζόδρομοι του κέντρου, οι οδοί Ν. Θεοτόκη, Γ. Θεοτόκη και Βελησσαρίου παραβιάζονται συχνά από διερχόμενα οχήματα.

Το δημιουργηθέν κατά το παρελθόν, δίκτυο ποδηλατοδρόμων που καλύπτει μεγάλο τμήμα της κεντρικής περιοχής, δεν λειτουργεί.

Από 1/1/2018 έως 31/12/2021 καταγράφηκαν συνολικά 64 ατυχήματα από τα οποία τα 8 ήταν θανατηφόρα, τα 5 είχαν βαρύ και τα 51 ελαφρύ τραυματισμό. Η οδός στην οποία καταγράφηκαν τα περισσότερα ατυχήματα είναι η Εθνική Οδός Κέρκυρας – Παλαιοκαστρίτσας.

Με βάση «Έρευνα Προέλευσης – Προορισμού (Π-Π) των μετακινήσεων», το 89% των μετακινήσεων έχουν και τα δύο άκρα τους εντός της Περιοχής Μελέτης (Δ.Ε. Κερκυραίων), ενώ το 11% των μετακινήσεων έχουν ένα από τα δύο άκρα τους εκτός. Το 55% των μετακινουμένων χρησιμοποιούν για τη μετακίνηση τους το Ι.Χ., το 24% μετακινείται πεζή ενώ οι μετακινήσεις που καταγράφηκαν με δίκυκλη Μηχανή ήταν 17%. Το ποσοστό επιλογής των Δημοσίων Συγκοινωνιών ως μέσο μετακίνησης ανέρχεται στο 3%.

Γ.1.4.7. Τουριστική Αειφορία-βιωσιμότητα

Από τη διερεύνηση των απόψεων των κατοίκων της Περιφέρειας Ιονίων Νήσων όσον αφορά την τουριστική δραστηριότητα και τις επιπτώσεις της στον πληθυσμό των νησιών (σε δείγμα 2.000 ατόμων), προκύπτουν ορισμένα αξιοσημείωτα συμπεράσματα, ιδιαίτερα με την παράθεση των απόψεων των κατοίκων συνολικά της Περιφέρειας, με εκείνες των κατοίκων της πόλης της Κέρκυρας.

Σημειωτέον ότι η έρευνα διενεργήθηκε στο πλαίσιο της διερεύνησης της τουριστικής αειφορίας και των συναφών με αυτήν, θεμάτων.

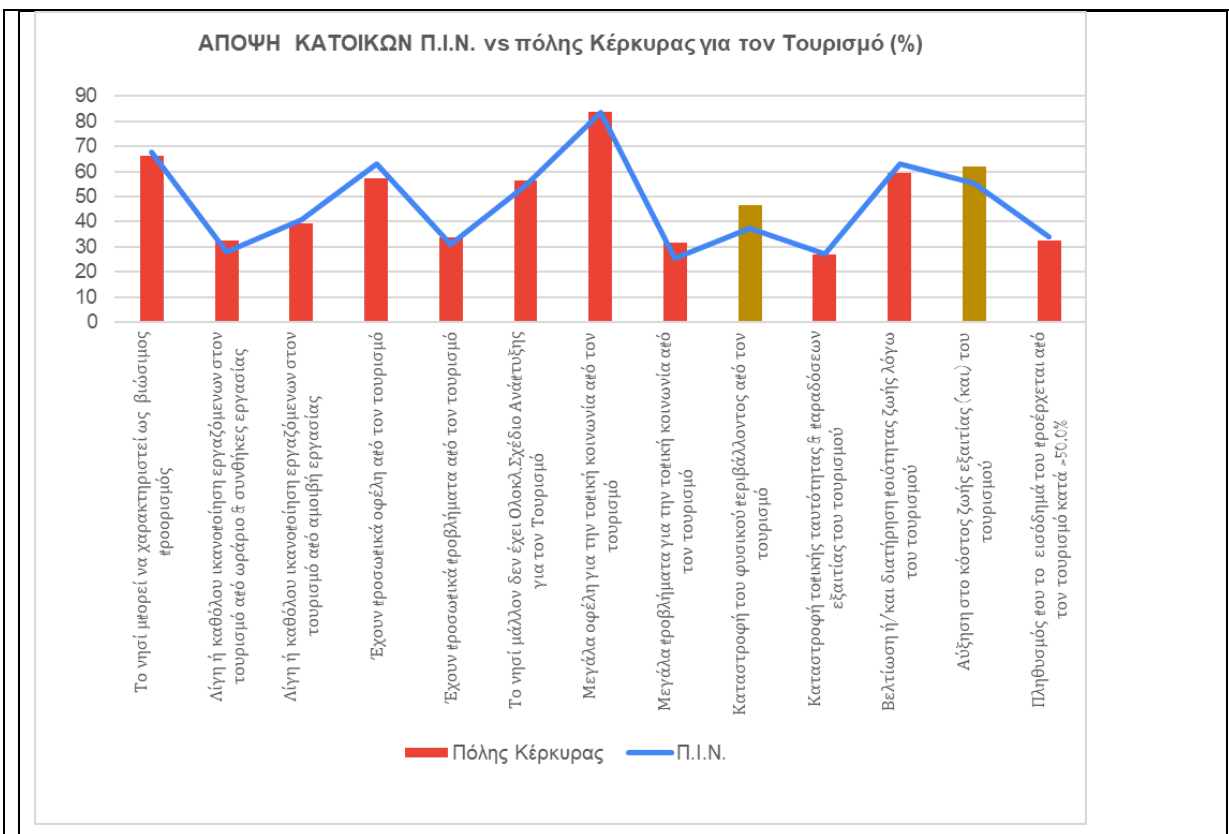
Με βάση τη συγκριτική κωδικοποίηση ορισμένων από τα αποτελέσματα, προκύπτουν τα εξής στοιχεία για την πόλη της Κέρκυρας:

- Το μερίδιο των κατοίκων που θεωρεί ότι το εισόδημά του προέρχεται από την τουριστική δραστηριότητα σε ποσοστό >50,0% υπολογίζεται περίπου στο 1/3 των κατοίκων της πόλης, και είναι ελαφρά μικρότερο από εκείνο της Περιφέρειας.
- Για τα 2/3 του πληθυσμού τόσο της πόλης όσο και της Περιφέρειας, το νησί μπορεί να θεωρηθεί ως ένας βιώσιμος τουριστικός προορισμός (όπως βέβαια αντιλαμβάνεται ο καθένας αυτόν τον όρο)
- Το 1/3 των εργαζομένων σε δραστηριότητα συναφή με την τουριστική, κατοίκων της πόλης εκφράζει μικρή ή μηδενική ικανοποίηση για το ωράριο και γενικά τις συνθήκες εργασίας του, μερίδιο υψηλότερο από εκείνο της Περιφέρειας. Αντίστοιχα, περίπου το 40,0% των

εργαζομένων της πόλης και της Περιφέρειας δεν είναι ικανοποιημένο από το επίπεδο των αμοιβών του στον τουρισμό.

ΑΠΟΨΗ ΚΑΤΟΙΚΩΝ Π.Ι.Ν. vs πόλης Κέρκυρας για τον Τουρισμό (%)	Π.Ι.Ν.	Πόλης Κέρκυρας
Το νησί μπορεί να χαρακτηριστεί ως βιώσιμος προορισμός	67,8	66,2
Λίγη ή καθόλου ικανοποίηση εργαζόμενων στον τουρισμό από ωράριο & συνθήκες	~28,0	32,7
Λίγη ή καθόλου ικανοποίηση εργαζόμενων στον τουρισμό από αμοιβή εργασίας	40,8	39,3
Έχουν προσωπικά οφέλη από τον τουρισμό	62,8	57,4
Έχουν προσωπικά προβλήματα από τον τουρισμό	31,0	33,6
Το νησί μάλλον δεν έχει Ολοκλ.Σχέδιο Ανάπτυξης για τον Τουρισμό	54,5	56,6
Μεγάλα οφέλη για την τοπική κοινωνία από τον τουρισμό	83,5	83,8
Μεγάλα προβλήματα για την τοπική κοινωνία από τον τουρισμό	25,4	31,6
Καταστροφή του φυσικού περιβάλλοντος από τον τουρισμό	37,4	46,6
Καταστροφή τοπικής ταυτότητας & παραδόσεων εξαπίας του τουρισμού	27,0	26,8
Βελτίωση ή/και διατήρηση ποιότητας ζωής λόγω του τουρισμού	63,1	59,4
Αύξηση στο κόστος ζωής εξαπίας (και) του τουρισμού	55,3	61,8
➤ Πληθυσμός που το εισόδημά του προέρχεται από τον τουρισμό κατά >50,0%	34,0	32,4

- Πηγή: Έρευνα κοινής γνώμης από εταιρεία ALCO για λογαριασμό της ΕΥΔ Προγράμματος Ι.Ν. (11/2023)
- Η αίσθηση των κατοίκων ότι τα προσωπικά οφέλη από τον τουρισμό υστερούν έναντι των ευρύτερων ωφελειών για την τοπική κοινωνία, όπως και ότι τα προσωπικά προβλήματα είναι περισσότερα από τα συνολικά, είναι εμφανής, τόσο για τους κατοίκους της πόλης, όσο και της Περιφέρειας. Για την πόλη, το ~57,0% των κατοίκων θεωρεί ότι έχουν προσωπικά οφέλη, έναντι του ~84,0% που αναφέρεται στα οφέλη της τοπικής κοινωνίας.
- Λίγο πάνω από το ½ του πληθυσμού τόσο της πόλης, όσο και της Περιφέρειας, θεωρεί ότι το νησί του μάλλον διαθέτει Ολοκληρωμένο Σχέδιο Ανάπτυξης για τον Τουρισμό.
- Σχετικά υψηλά είναι τα ποσοστά των κατοίκων που θεωρούν ότι ο τουρισμός βελτιώνει ή διατηρεί την ποιότητα ζωής, με το ποσοστό της πόλης να είναι ελαφρά πιο συγκρατημένο (~59,0%). Παράλληλα όμως ένα μεγάλο μερίδιο των κατοίκων θεωρεί την τουριστική δραστηριότητα, (προφανώς με τον τρόπο που αναπτύσσεται) «καταστροφική» για το φυσικό περιβάλλον (~47,0% για τους κατοίκους της πόλης έναντι ~37,0% για την Περιφέρεια).
- Επίσης, περίπου το ¼ του πληθυσμού (~27,0% για την πόλη και την Περιφέρεια) θεωρεί ότι ο τουρισμός «βλάπτει» την τοπική ταυτότητα και τον πολιτισμό.
- Τέλος, περισσότερο στην πόλη της Κέρκυρας από όσο στο σύνολο της Περιφέρειας, πλειοψηφεί η άποψη ότι ο τουρισμός συμβάλει στην αύξηση του κόστους ζωής των κατοίκων (~62,0% έναντι ~55,0%).



Επομένως η αίσθηση των κατοίκων της πόλης της Κέρκυρας που αποτυπώνεται, είναι ότι ναι μεν η τουριστική ανάπτυξη ωφελεί τα πρόσωπα και τις κοινωνίες συμβάλλοντας στην ποιότητα ζωής, αλλά αυτό δεν συμβαίνει χωρίς κόστος και επιπτώσεις για το περιβάλλον και τον πολιτισμό ή το κόστος διαβίωσης.

Γ.2 – ΔΙΔΑΓΜΑΤΑ ΑΠΟ ΠΡΟΓΕΝΕΣΤΕΡΗ ΕΜΠΕΙΡΙΑ ΟΛΟΚΛΗΡΩΜΕΝΗΣ ΧΩΡΙΚΗΣ ΑΝΑΠΤΥΞΗΣ

Αναφορά σε προβλήματα και «καλές πρακτικές» από (ενδεχόμενη) προγενέστερη εμπειρία της Περιφερειακής ή Αστικής Αρχής αναφορικά με το Σχεδιασμό και την Υλοποίηση Τοπικών Στρατηγικών Ολοκληρωμένης Χωρικής Ανάπτυξης.

Ιδιαίτερη τεκμηρίωση όσον αφορά στην **ικανότητα** (δυνατότητες) και προβλήματα (ανάγκες) του προτεινόμενου εταιρικού σχήματος συνολικά.

Τα διδάγματα από την πρόσφατη εμπειρία (και ενδεικτικά μέτρα αντιμετώπισης προβλημάτων) αποτυπώνονται στη συνέχεια, τόσο στη φάση του σχεδιασμού, όσο και κατά τη φάση της υλοποίησης της Τοπικής Στρατηγικής ΒΑΑ πόλης Κέρκυρας:

Α. Στη φάση του σχεδιασμού

-- η διαδικασία σχεδιασμού και έγκρισης απεδείχθη χρονοβόρος: 9/2016 απόφαση ΕπΠα ΠΕΠ → 11/2016 συγκρότηση Ομάδας Συντονισμού ΒΑΑ → 12/2016 πρώτη ενημερωτική συνάντηση και Πρόσκληση συμμετοχής στη Διαβούλευση → 7/2017 έκδοση Πρόσκλησης από την ΕΥΔ → 11/2017 υποβολή πρότασης από Αστική Αρχή → 6/2018 έγκριση στρατηγικής ΒΑΑ από ΕΥΔ (**συνολικά 22 μήνες, στο δεύτερο μισό της χρονικής διάρκειας της π.π. 2014-2020**). Η καθυστέρηση υποδηλώνει μερική υστέρηση κατά την αντιμετώπιση των τεχνοκρατικών και διοικητικών απαιτήσεων για τη διαμόρφωση της στρατηγικής ΒΑΑ,

- ενίσχυση των ικανοτήτων των φορέων για τη διαμόρφωση των προτεραιοτήτων σε τοπικό επίπεδο
- ολοκλήρωση των διαδικασιών διαβούλευσης, επικαιροποίησης και έγκρισης της στρατηγικής ΒΑΑ το συντομότερο δυνατό, μετά την έγκριση του ΠΕΠ

-- η αναγκαιότητα μιας **ολικής θεώρησης των αναπτυξιακών προοπτικών** της πόλης, της θέσης και του ρόλου της στην ευρύτερη Περιοχή, των προβλημάτων και των αναγκών της, καθώς και ένα σαφές όραμα που αντανακλά και προβάλλει την εικόνα της στο μέλλον. Με βάση αυτά:

--ο πραγματικός χρονικός ορίζοντας της ΒΑΑ είναι μεσο-μακροπρόθεσμος (ήδη έχει περάσει από 2 θητείες δημοτικών διοικήσεων και βαδίζει στην Τρίτη)

--εξαρχής ήταν διάχυτη η αντιμετώπιση της στρατηγικής ΒΑΑ ως δυνατότητα χρηματοδότησης μίας λίστας έργων και όχι τόσο ως ενός ολιστικού και οραματικού σχεδίου για την πόλη → αδύναμη υιοθέτηση της τοπικής στρατηγικής ΒΑΑ από το σύνολο των τοπικών εταίρων της πόλης.

- Διασφάλιση ισχυρότερου πνεύματος «διοικητικής» συνέχειας και «πολιτικής ιδιοκτησίας» της στρατηγικής ΒΑΑ
- Ενίσχυση των δυνατοτήτων αντικειμενικής και τεκμηριωμένης εκτίμησης της λειτουργίας της πόλης και του ρόλου της στο ευρύτερο χωρικό πλαίσιο αναφοράς ακόμη και με αναγκαία «εξωτερική» τεχνική συνδρομή (experts).

-- η **πολυπλοκότητα** της στρατηγικής ΒΑΑ, ως προς τον αριθμό των (επενδυτικών) προτεραιοτήτων και δράσεων που περιλαμβάνει (10+1 Επενδυτικές Προτεραιότητες, όταν στο σύνολο της ΕΕ δεν υπερβεί τις 4-7). Αυτό συνδέεται αφενός με τις ανάγκες



της ολιστικής προσέγγισης (θετικό) και αφετέρου με την συγκρότηση όσο το δυνατόν μεγαλύτερης λίστας δράσεων (αρνητικό).

- Διασφάλιση πιο ισορροπημένου μείγματος πολιτικών με ρεαλιστικό χρονο-προγραμματισμό, σε αντιστοιχία με της διοικητικές δυνατότητες και τις δυνατότητες ωρίμανσης των δράσεων
- πρόβλεψη ενός ολιστικού «πυρήνα» μεσοπρόθεσμου ορίζοντα δράσεων και μιας ευρύτερης και πιο μακροπρόθεσμης «περιμέτρου»

B. Στη φάση της υλοποίησης

-- η **επίσπευση των διαδικασιών ωρίμανσης δράσεων** (μελέτες, άδειες, διαγωνιστικές διαδικασίες, διοικητική υποστήριξη κλπ)

- *ενίσχυση των ικανοτήτων των φορέων της αστικής σύμπραξης, περιλαμβανομένης της «εξωτερικής τεχνικής τους υποστήριξης», για την ωρίμανση των εγκεκριμένων δράσεων/πράξεων*

-- ο **περιορισμένος αριθμός φορέων υλοποίησης** που ανέλαβε ενεργό ρόλο στην υλοποίηση/ διαχείριση. Βασικά ο Δήμος και το Ιόνιο Πανεπιστήμιο ανέλαβαν την υλοποίηση δράσεων, ενώ οι διαχειριστικές αρμοδιότητες που ζητήθηκε να εκχωρηθούν στην Αστική Αρχή, είναι περιορισμένες (γνώμη για σκοπιμότητα).

- *ενθάρρυνση της εκχώρησης περισσότερων αρμοδιοτήτων, με παράλληλη όμως ενίσχυση των ικανοτήτων των φορέων, προκειμένου να αποκτήσουν οι τοπικές αρχές την πλήρη ιδιοκτησία της στρατηγικής.*
- *διερεύνηση (από τη φάση σχεδιασμού) της δυνατότητας διεύρυνσης του αριθμού των συμμετεχόντων φορέων υλοποίησης δράσεων*

-- η οργανωμένη **παρακολούθηση** της υλοποίησης της στρατηγικής, με στόχο τον εντοπισμό των προβλημάτων και την έγκαιρη αντιμετώπισή τους. Είναι ενδεικτικό ότι με όρους ένταξης πράξεων έχει ενεργοποιηθεί το 60,0% της εγκεκριμένης λίστας δράσεων (στενός «πυρήνας») με όρους π/υ, ενώ σε μια σειρά από σημαντικά έργα υποδομών εμφανίστηκαν σημαντικές δυσκολίες με την έναρξη της υλοποίησης.

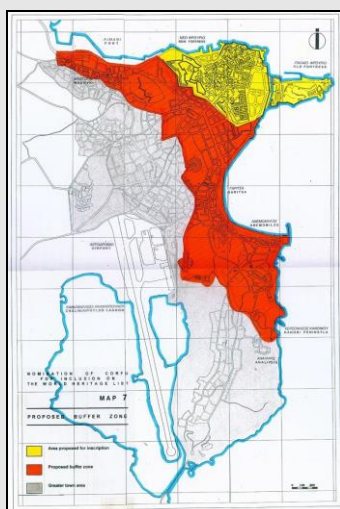
- *δημιουργία και ενεργοποίηση τοπικού μηχανισμού διακυβέρνησης (συντονισμός, παρακολούθηση και αξιολόγηση της υλοποίησης), με την αναγκαία «εξωτερική» τεχνική υποστήριξη*



Περιφέρεια Ιονίων Νήσων

ΕΝΤΥΠΟ ΥΠΟΒΟΛΗΣ ΠΡΟΤΑΣΗΣ

ΓΙΑ ΤΟΠΙΚΗ ΣΤΡΑΤΗΓΙΚΗ Ο.Χ.Ε. – Β.Α.Α



Δήμος Κ.Κέρκυρας & Δ.Ν.:

Ολοκληρωμένη Στρατηγική Βιώσιμης Αστικής Ανάπτυξης – επικαιροποίηση

(ΜΕΡΟΣ Β:ΣΤΡΑΤΗΓΙΚΗ & ΣΧΕΔΙΟ ΔΡΑΣΗΣ)

ΟΚΤ.2023-ΦΕΒΡ. 2024

Γ.3 – ΑΝΑΓΚΕΣ / ΠΡΟΚΛΗΣΕΙΣ ΚΑΙ ΔΥΝΑΤΟΤΗΤΕΣ

Με βάση την περιγραφή της Κατάστασης της Περιοχής στην Ενότητα Γ.1. (Γ1.1. έως Γ.1.5.) να παρουσιαστούν συγκεντρωμένα και κωδικοποιημένα οι κυριότερες **ΑΝΑΓΚΕΣ** και **ΠΡΟΚΛΗΣΕΙΣ** (που συνδέονται με αυτές), καθώς και οι **ΔΥΝΑΤΟΤΗΤΕΣ** της περιοχής παρέμβασης με κατηγοριοποίηση ανά ειδικό χαρακτηριστικό (δημογραφικά/κοινωνικά, οικονομικά, περιβαλλοντικά κλπ)⁷⁰.

⁷⁰ Ενδεικτικά: Βλέπε ως πρότυπο τη σχετική ανάλυση του ΠεΠ «ΙΟΝΙΑ ΝΗΣΙΑ» 2021-27 (κφλαιο **Δ.ΚΥΡΙΕΣ ΑΝΑΠΤΥΞΙΑΚΕΣ ΠΡΟΚΛΗΣΕΙΣ** σελ. 21 κλπ)

ΔΗΜΟΓΡΑΦΙΚΑ ΖΗΤΗΜΑΤΑ:

Οι δημογραφικές εξελίξεις στη Δημοτική Κοινότητα Κέρκυρας είναι διαχρονικά δυσμενέστερες εκείνων του Δήμου Κ.Κέρκυρας & Δ.Ν., με τάσεις μείωσης του μόνιμου πληθυσμού και επιδείνωση βασικών δημογραφικών δεικτών, όπως του δείκτη γήρανσης και του δείκτη αντικατάστασης.

Οι εξελίξεις αυτές, αντανακλούν με ακόμη πιο έντονο τρόπο στην πόλη της Κέρκυρας (διαχρονική τάση μείωσης μόνιμου πληθυσμού κλπ) και αποτελούν «προκλήσεις» στο πλαίσιο της Τοπικής Στρατηγικής ΒΑΑ, που όμως μπορούν να αντιμετωπισθούν στην ουσία τους, μόνο έμμεσα. Στην ουσία απαιτούνται σύνθετες τομεακές και χωρικές πολιτικές που ξεπερνούν τις δυνατότητες της Τοπικής Στρατηγικής ΒΑΑ.

Ανάγκη/πρόκληση:

συγκράτηση – σταθεροποίηση της παρουσίας μόνιμων κατοίκων στην πόλη και ιδιαίτερα στις συνοικίες της Παλιάς Πόλης
(αντιμετώπιση στο πλαίσιο ευρύτερων τομεακών και περιφερειακών πολιτικών)

ΚΟΙΝΩΝΙΚΑ ΖΗΤΗΜΑΤΑ

Το ανθρώπινο δυναμικό της πόλης χαρακτηρίζεται από υψηλό ποσοστό ανθρώπων που «εξαρτώνται από άλλους όσον αφορά στην κύρια πηγή εσόδων», τα ποσοστά της ανεργίας αν και σχετικά χαμηλά (σε συνάρτηση και με την εποχικότητα μέρους της απασχόλησης), αυξάνονται μεσούσης της οικονομικής κρίσης και το οικονομικά ενεργό δυναμικό αναζητεί ευκαιρίες απασχόλησης κυρίως στον τομέα της «παροχής υπηρεσιών».

Τις τελευταίες δεκαετίες το εκπαιδευτικό επίπεδο των κατοίκων βαίνει βελτιούμενο, εντούτοις φαίνεται να υστερεί σημαντική η επαγγελματική εκπαίδευση και κατάρτιση. Το δε Ιόνιο Πανεπιστήμιο αποτελεί ένα ισχυρό, πλην όμως μη επαρκώς αξιοποιημένο πόρο για την πόλη και το νησί γενικότερα.

Η δε πρόσφατη οικονομική κρίση έχει αυξήσει τις ανάγκες των ευάλωτων κοινωνικών ομάδων της πόλης, όπως αποτυπώνεται και στη λειτουργία των κοινωνικών δομών. Για τις τελευταίες, η αναγκαιότητα αφορά στη διασφάλιση της συνέχισης της λειτουργίας δομών παροχής κοινωνικών υπηρεσιών για τους κατοίκους της πόλης και αποτελεί τομεακή ανάγκη για την Κέρκυρα και την Π.Ι.Ν.

Ανάγκη/πρόκληση:

(συνέχιση) Αντιμετώπισης αναγκών ευάλωτων και εξαρτώμενων κοινωνικών ομάδων
(αντιμετώπιση στο πλαίσιο αντίστοιχων τομεακών ή/και περιφερειακών πολιτικών
Αντιμετώπιση διαφοροποιούμενων αναγκών δεξιοτήτων & απασχόλησης, ιδιαίτερα για τους νέους, σε αντιστοίχιση με τις δυνατότητες της τοπικής οικονομίας

Δυνατότητα:

Δ-- Λειτουργία του Ιονίου Πανεπιστημίου με σχολές, έρευνα και διεθνείς συνεργασίες σε πεδία της ΔΠΟ, των ΤΠΕ κ.ά. πεδία σχετικά με τη RIS και το προφίλ της τοπικής οικονομίας

Δ--Ικανό επιχειρηματικό, κοινωνικό, πολιτιστικό και εκπαιδευτικό δυναμικό για την προώθηση ιδίως της «βιομηχανίας της εμπειρίας»

Για άλλα ΣΗΜΑΝΤΙΚΑ ζητήματα που αφορούν σε κοινωνικές ανάγκες πολιτών:αντιμετώπιση στο πλαίσιο ευρύτερων τομεακών και περιφερειακών πολιτικών



ΟΙΚΟΝΟΜΙΚΑ ΖΗΤΗΜΑΤΑ

Η οικονομική δραστηριότητα στην πόλη της Κέρκυρας εστιάζει στον τριτογενή τομέα, όπου καταγράφεται πάνω από το 90,0% του συνολικού κύκλου εργασιών, των επιχειρήσεων και των εργαζομένων, με σημαντική παρουσία τριών κλάδων (Χονδρικό και λιανικό εμπόριο, Εστίαση).

Το μέρος της οικονομίας που συναρτάται άμεσα με τον τουρισμό έδειξε σημάδια αντοχής την περίοδο της οικονομικής κρίσης, επλήγη από την κρίση λόγω της πανδημίας, που ακολούθησε, όμως, ορισμένα σημάδια κορεσμού είχαν ήδη κάνει την εμφάνισή τους, ωθώντας στην αναζήτηση για τη δημιουργία νέων και περισσότερο βιώσιμων ευκαιριών.

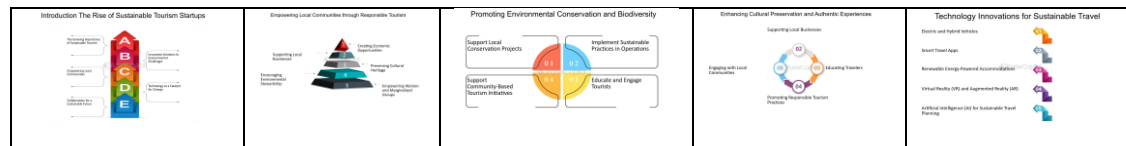
Το «μαζικού τύπου» οικονομικό πρότυπο χαρακτηρίζεται επιπλέον από χαμηλό επίπεδο τεχνογνωσίας και υποστηρικτικών δομών για την άσκηση νέου τύπου επιχειρηματικών δραστηριοτήτων, ενώ σημειώνεται η ανάγκη ενίσχυσης του brand του προορισμού με διαχείριση και στοχευμένο καταμερισμό για αποσυμφόρηση.

Επιπρόσθετα δε, η αυξανόμενη ροή επισκεπτών σε συνδυασμό με την εποχιακή «εξάπλωση» των βραχυχρόνιων μισθώσεων και τη φυσιογνωμία του αστικού τοπίου, έχουν προσθέσει ένα επιπλέον πρόβλημα (σχετιζόμενο με την «επιβάρυνση της πόλης» από το εποχικά αυξανόμενο «φορτίο» επισκεπτών) που χρήζει σχεδιασμού, πρόβλεψης και εξορθολογισμού των ροών επισκεψιμότητας με εξισορρόπηση της ετήσιας κατανομής τους.

Ανάγκη/πρόκληση:

Αντιμετώπιση εντεινόμενων συνεπειών στον τρόπο ζωής των κατοίκων, από την αυξανόμενη επισκεψιμότητα

Δημιουργία νέων ευκαιριών επιχειρηματικότητας και απασχόλησης με θετικό αντίκτυπο στην τοπική κοινότητα



(ανα)Προσανατολισμός υφιστάμενου παραγωγικού συστήματος (παροχής υπηρεσιών) σε περισσότερο βιώσιμη κατεύθυνση

Δυνατότητα:

Δ--Ικανοποιητικό επίπεδο-εμπειρία παροχής υπηρεσιών φιλοξενίας, εστίασης κλπ συναφών υπηρεσιών προς τους επισκέπτες, από τοπικούς ιδιωτικούς φορείς (Ξενοδοχεία, εστιατόρια, μεταφορικά μέσα, κ.λπ.)

ΧΩΡΙΚΑ & ΠΕΡΙΒΑΛΛΟΝΤΙΚΑ ΧΑΡΑΚΤΗΡΙΣΤΙΚΑ

Τα τρία στοιχεία που συνθέτουν από πολεοδομικής άποψης την περιοχή παρέμβασης, δηλαδή το «ιστορικό κέντρο» της πόλης, η «ζώνη προστασίας» που το περιβάλλει και το «σύγχρονο τμήμα» του αστικού ιστού, δημιουργούν ένα πολύπλοκο πλέγμα ιδιαίτερων χαρακτηριστικών.

Η συγκέντρωση των πλούσιων και ποικίλων υλικών και άυλων πολιτιστικών πόρων και δημόσιων λειτουργιών, καθώς και των επαγγελματικών και εμπορικών δραστηριοτήτων ιδιαίτερα στο ιστορικό κέντρο της πόλης δημιουργεί μια σειρά αναγκών, που εντείνονται κατά τη διάρκεια της τουριστικής περιόδου.

Η αστική λειτουργικότητα δυσχεραίνεται από την καθυστέρηση ολοκλήρωσης ή/και αδυναμία εφαρμογής σημαντικών πολεοδομικών μελετών & ρυθμίσεων, της μειούμενης αντιμετώπισης της (Παλιάς) Πόλης ως «μνημείου», με συνέπεια την προϊούσα υποβάθμιση του και από το πλήθος ημι-εγκαταλειμμένων, ημιτελών ή ελλιπώς συντηρημένων δημόσιων και ιδιωτικών κτιρίων.

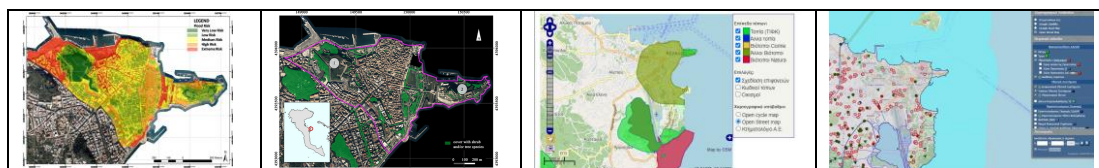
Πέραν του ευαίσθητου αστικού τοπίου, ορισμένοι αξιόλογοι φυσικοί πόροι καταγράφονται στον παράκτιο και ιδιαίτερα στο θαλάσσιο χώρο, δέχονται πιέσεις από την ανθρώπινη δραστηριότητα.

Ορισμένες πτυχές της συντελούμενης κλιματικής αλλαγής εκτιμάται ότι μεσοπρόθεσμα θα έχουν εμφανείς επιπτώσεις για την πόλη της Κέρκυρας, λόγω της θέσης της και της αστικής ιδιαιτερότητας-χαρακτηριστικών της (ξηρασία, πυρκαγιές, πλημύρες). Για αντίστοιχους λόγους, ο σεισμικός κίνδυνος υφίσταται, ενώ η τρωτότητα της περιοχής (ιδίως της Παλιάς Πόλης) ιδιαίτερα αυξημένη.

Ανάγκη/πρόκληση:

Προετοιμασία για την αντιμετώπιση ενδεχόμενων απειλών & κινδύνων για την πόλη (και το ιστορικό κέντρο ιδιαίτερα) οφειλόμενων στην Κλιματική Αλλαγή κ.ά αίτια

Προστασία αξιόλογων φυσικών & περιβαλλοντικών πόρων με έμφαση στον παράκτιο χώρο



Αντιμετώπιση θεσμικών και πολεοδομικών ζητημάτων που άπτονται της αστικής λειτουργικότητας, καθώς και περιορισμός προβλημάτων στην εφαρμογή & υλοποίηση της Τοπικής Στρατηγικής ΒΑΑ

Δυνατότητα:

Δ-- Λειτουργία του Ιονίου Πανεπιστημίου με σχολές, έρευνα και εμπειρία από συνεργασίες σε πεδία του Περιβάλλοντος και της Διαχείρισης Φυσικών Κινδύνων σχετικών με τις ενδεχόμενες απειλές που αντιμετωπίζει η πόλη.

Για άλλα ΣΗΜΑΝΤΙΚΑ ζητήματα που αφορούν στη διαβίωση και την καθημερινότητα των πολιτών: [αντιμετώπιση στο πλαίσιο ευρύτερων τομεακών και περιφερειακών πολιτικών](#)

ΕΙΔΙΚΑ ΧΑΡΑΚΤΗΡΙΣΤΙΚΑ

Από την ανάλυση του πολιτιστικού δυναμικού (αποθέματος, πολιτιστικών φορέων, θεσμών και ανθρώπινων δραστηριοτήτων) που υφίστανται ή λαμβάνουν χώρα στην περιοχή παρέμβασης, παρατηρείται μια συγκέντρωση πολιτιστικών πόρων και μνημείων στο ιστορικό κέντρο της πόλης, η ποικιλομορφία των οποίων συνδέεται με τις πολιτισμικές επιρροές που έχει δεχθεί το νησί της Κέρκυρας, αλλά και ανθρώπινου δυναμικού σε πεδία του πολιτισμού, της τέχνης και της (ακόμη και επαγγελματικής) δημιουργίας. Όλα αυτά παρότι συμβαίνουν σε ταυτόσημο χώρο, λειτουργούν χωρίς ικανοποιητικό συντονισμό ή ακόμη περισσότερο, ιδιαίτερη δικτύωση.

Το κτιριακό απόθεμα της περιοχής παρέμβασης και ιδιαίτερα της παλιάς πόλης, καθώς το μεγαλύτερο μέρος του αποτελείται από κτήρια προηγούμενων αιώνων και αποτελεί τμήμα ενός μνημείου, δημιουργεί πρόσθετες ανάγκες που συνδέονται με την αντιμετώπιση της φθοράς, τη διατήρηση της αισθητικής, την προσβασιμότητα και λειτουργικότητα.-

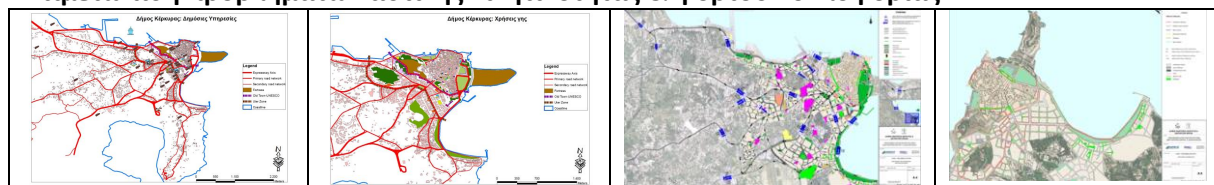
Η δε πολεοδομική δομή και οργάνωση σε συνδυασμό με τις αυξανόμενες ροές επισκεψιμότητας εντείνουν τις «κυκλοφοριακές αδυναμίες», και τις ανάγκες για χώρους στάθμευσης, ενώ ο τομέας του δημόσιου αστικού χώρου συνδέεται με τη λειτουργικότητα και αναστροφή ή αποφυγή της υποβάθμισης περιοχών.

Ανάγκη/πρόκληση:

Αντιμετώπιση της φθοράς του πολιτιστικού αποθέματος (κληρονομιά) και της σχεδόν μεμονωμένης λειτουργίας του (συλλογικού) δημιουργικού δυναμικού (ανθρώπινου κεφαλαίου), με απώτερο σκοπό τη διασύνδεση

Αντιμετώπιση ζητημάτων υποβάθμισης στοιχείων του δημόσιου αστικού χώρου, συμπεριλαμβανομένων των όψεων των κτιρίων - με κριτήρια την αισθητική, την αειφορία, τη συμμετοχή και την προσβασιμότητα

Αντιμετώπιση προβλημάτων αστικής κινητικότητας & φόρτου κυκλοφορίας



Δυνατότητα:

Δ--Πλούσια υλική και άυλη πολιτιστική κληρονομιά & «ισχυρή» ταυτότητα με αισθητική για την πόλη (ιστορική διαδρομή, «μνημείο UNESCO», Μουσεία, Αρχεία, Εκκλησίες, Οχυρώσεις κά μνημεία).

Δ-Πολυ-επίπεδη σύγχρονη καλλιτεχνική δραστηριότητα (μουσική, χορός θέατρο, εικαστικά κ.ά.)

Δ--Υπαρξη αστικού (και ιστορικού) κέντρου αυξημένης ελκυστικότητας και προορισμού διεθνούς εμβέλειας

Δ--Γειτνίαση με μεταφορικές υποδομές (διεθνές αεροδρόμιο & λιμάνι Κέρκυρας , «Εγνατία Οδός» κλπ.) που διευκολύνουν τη διαπεριφερειακή & διεθνή σύνδεση.

Με βάση τις ανάγκες, προκλήσεις και δυνατότητες: **συνεκτική και τεκμηριωμένη SWOT Analysis της περιοχής παρέμβασης**

SWOT Analysis

Ακολουθως, με βάση την παραπάνω αναλυτική αποτύπωση, επιλέγονται και συστηματοποιούνται τα κυριότερα ζητήματα που ομαδοποιούνται σε **Ευκαιρίες, Πλεονεκτήματα, Απειλές και Μειονεκτήματα**, της περιοχής παρέμβασης, τα οποία χρησιμοποιούνται στη συνέχεια για τη διατύπωση των κύριων στρατηγικών Επιλογών για την πόλη της Κέρκυρας:

Ευκαιρίες

- Ισχυρές τάσεις νέων επιλογών & αφίξεων, καθώς και επισκεπτών με υψηλή εισοδηματική ελαστικότητα (premium τουριστικό προϊόν),
- Αυξημένες δυνατότητες που προσφέρουν οι ψηφιακές και άλλες τεχνολογίες στην ανάδειξη και αξιοποίηση του πολιτιστικού και τη διαχείριση του τουριστικού πόρου
- Αξιοποίηση διεθνών προτιμήσεων/τάσεων προς «βιώσιμο τουρισμό» και «τουρισμό εμπειρίας» με δυνατότητες ανάπτυξης νέας επιχειρηματικότητας
- Διεθνές ενδιαφέρον για δικτύωση των πόλεων-μνημείων στο πλαίσιο της Στρατηγικής για τη Μακρο-Περιφέρεια Αδριατικής - Ιονίου

Πλεονεκτήματα

- Λειτουργία του Ιονίου Πανεπιστημίου με σχολές, έρευνα και διεθνείς συνεργασίες σε πεδία της ΔΠΟ, ΤΠΕ κ.ά. πεδίων σχετικών με RIS, αλλά και σε τομείς όπως η διαχείριση Φυσικών Κινδύνων κ.ά.
- Ικανοποιητικό επίπεδο-εμπειρία παροχής υπηρεσιών φιλοξενίας, εστίασης κλπ συναφών υπηρεσιών προς τους επισκέπτες, από τοπικούς ιδιωτικούς φορείς (Ξενοδοχεία, εστιατόρια, μεταφορικά μέσα, κ.λπ.)
- Πλούσια υλική και άυλη πολιτιστική κληρονομιά & «ισχυρή» ταυτότητα με αισθητική για την πόλη (ιστορική διαδρομή, «μνημείο UNESCO», Μουσεία, Αρχεία, Εκκλησίες, Οχυρώσεις κά μνημεία).
- Πολυ-επίπεδη σύγχρονη καλλιτεχνική δραστηριότητα (μουσική, χορός θέατρο, εικαστικά κ.ά.)
- Ικανό επιχειρηματικό, κοινωνικό, πολιτιστικό και εκπαιδευτικό δυναμικό για την προώθηση ιδίως της «βιομηχανίας της εμπειρίας»
- Υπαρξη αστικού (και ιστορικού) κέντρου αυξημένης ελκυστικότητας και προορισμού διεθνούς εμβέλειας
- Γεινίαση με μεταφορικές υποδομές (διεθνές αεροδρόμιο & λιμάνι Κέρκυρας, «Εγνατία Οδός» κλπ.) που διευκολύνουν τη διαπεριφερειακή & διεθνή σύνδεση.

Απειλές –Κίνδυνοι

- Διαδοχικές κρίσεις που έχουν οδηγήσει σε συρρίκνωση της οικονομικής δραστηριότητας και επιδείνωση των κοινωνικών συνθηκών.
- Κίνδυνος υποβάθμισης των πολιτιστικών κυρίως πόρων εξαιτίας της οικονομικής συγκυρίας και των μεγάλων αναγκών συντήρησης και διατήρησης.
- Ασύμμετρος όγκος (εξωτερικών κυρίως) τουριστικών ροών ως προς τις προτιμήσεις τους, το χρόνο επίσκεψης και τη διάρκεια παραμονής, με απειλή για η φέρουσα ικανότητα της πόλης.
- Ενδεχόμενες μελλοντικές απειλές από την Κλιματική Αλλαγή κα Φυσικούς Κινδύνους, ιδιαίτερα για το ιστορικό κέντρο της πόλης

Μειονεκτήματα

- Χαμηλή διασύνδεση και βαθμός οργάνωσης, αντιληπτικότητας, αξιοποίησης και ανάδειξης Αστικών Τοπόσημων και τοπικών «πόλων έλξης/πολιτισμού» (μνημείων, άυλης κληρονομιάς,



Δ. ΠΑΡΟΥΣΙΑΣΗ ΤΗΣ ΠΡΟΤΕΙΝΟΜΕΝΗΣ ΣΤΡΑΤΗΓΙΚΗΣ**Δ.1 - ΌΡΑΜΑ / ΣΤΡΑΤΗΓΙΚΟΣ ΣΤΟΧΟΣ**

Να παρουσιαστεί με σαφήνεια και περιεκτικότητα το Όραμα/ Στρατηγικός Στόχος που έχει επιλεγεί στην Περιοχή Παρέμβασης.

Το «όραμα» για την πόλη της Κέρκυρας που αναπτύσσεται στη συνέχεια, προέκυψε από την ανάλυση και την αξιολόγηση του υφιστάμενου αναπτυξιακού μοντέλου, σε συνδυασμό με τις δυνατότητες, τις ευκαιρίες ανάπτυξης που αναδεικνύονται, (SWOT Analysis) και τα αποτελέσματα της τοπικής διαβούλευσης .

Κυρίαρχα λοιπόν χαρακτηριστικά (υλικά και άυλα) για την πόλη της Κέρκυρας αναδεικνύονται:

A. αφενός η «κυκλοφορία-κινητικότητα»: πρόκειται για την κινητικότητα στο χώρο όχι μόνο των μόνιμων κατοίκων της, αλλά και των (πέραν των κατοίκων της πόλης) επιχειρηματιών, εργαζομένων και κατοίκων άλλων περιοχών του νησιού και φυσικά των πολυάριθμων, εποχικών κυρίως, επισκεπτών. Οι αριθμοί που παρατίθενται αποσπασματικά σε προηγούμενες ενότητες, είναι απολύτως ενδεικτικοί.

Κυρίαρχοι τομείς δραστηριοτήτων για την πόλη της Κέρκυρας αποτελούν το εμπόριο, η φιλοξενία και εστίαση, καθώς και λοιπές υπηρεσίες, μεταξύ των οποίων και οι δημόσιες υπηρεσίες.

Το (λιανικό κυρίως) εμπόριο (εκτός από τη διακίνηση αγαθών) σχετίζεται με την καθημερινή (μετα)κίνηση ανθρώπων από την ύπαιθρο προς την πόλη, αλλά και εντός αυτής. Παρομοίως, η παροχή υπηρεσιών ιδιωτικού και δημόσιου χαρακτήρα δημιουργούν μετακινήσεις κατοίκων του νησιού προς την πόλη (εξυπηρέτηση από δημόσιες κ.ά. υπηρεσίες, εκπαίδευση κλπ). Επίσης η παροχή τουριστικών υπηρεσιών σχετίζεται άμεσα με τη μετακίνηση επισκεπτών προς το νησί και την πόλη. Έτσι και οι τρεις τομείς δραστηριοτήτων σχετίζονται και στηρίζονται σε ροές ανθρώπων, καταναλωτών, εργαζομένων και επιχειρηματικών, κατοίκων και επισκεπτών-τουριστών προς την πόλη της Κέρκυρας και εντός αυτής.

Ειδικότερα, όσον αφορά στις τουριστικές ροές, η διεθνής σύγχρονη εμπειρία της διαχείρισης των τουριστικών ροών βασίζεται στη μεγιστοποίηση της παρεχόμενης αξίας υπηρεσιών και απόλαυσης σε σχέση με τον δαπανώμενο χρόνο και χρήματα (Value for Time & Money -VFTM). Πρακτικά, η διαχείριση των τουριστικών ροών μπορεί να περιλαμβάνει υλικές (θεματικές διαδρομές, σήματα και πινακίδες, οδηγοί και φυλλάδια κ.λπ.) και άυλες μεθόδους και εργαλεία (συστήματα και εφαρμογές πληροφόρησης, ευαισθητοποίηση, ενημέρωση και εκπαίδευση κοκ).

Στη διαχείριση των τουριστικών ροών παρεμβάλλεται η διαδικασία διευκόλυνσης της πρόσβασης, εν προκειμένω στο ιστορικό κέντρο της Κέρκυρας, η δυνατότητα ελεύθερου χρόνου (ακόμα και για τις οργανωμένες ημερήσιες επισκέψεις) για περίπατο, αγορές, αναψυχή, φαγητό και στοχευμένες «ανακαλύψεις» και, εν τέλει η χωρίς προβλήματα διαδικασία αποχώρησης και επιστροφής στο κρουαζιερόπλοιο, στο ξενοδοχείο κ.ο.κ.

Οι επισκέπτες με ολιγόημερη (ελεύθερη ή οργανωμένη) παραμονή έχουν περισσότερους «βαθμούς ελευθερίας» για να περιηγηθούν, να αναζητήσουν, να ανακαλύψουν και να βιώσουν τις προσωπικές τους εμπειρίες. Η διαχείριση των ροών σε αυτή την περίπτωση



παρέχει διαφοροποιημένες υπηρεσίες και ευκαιρίες, ενισχύοντας το «εξατομικευμένο πακέτο», δηλαδή τη διαμόρφωση μιας ξεχωριστής τουριστικής εμπειρίας για κάθε επισκέπτη.

Σε κάθε περίπτωση, ο τουριστικός προορισμός παρέχει δυνατότητες υποκατάστασης της εμπειρίας των επισκεπτών είτε σε μη προσπελάσιμους χώρους είτε σε θέλγητρα και μνημεία της Πόλης που ο χρόνος δεν ήταν αρκετός. Έτσι, στη διαχείριση των επισκεπτών περιλαμβάνονται εργαλεία αξιοποίησης και βίωσης εμπειριών μέσω trails, ανάπτυξης διαδρομών (πραγματικών και εικονικών), χρήσης συγκεκριμένων μέσων μετάβασης, χρήση πινακίδων πλοήγησης και ρυθμιστικών πινακίδων κ.λπ.

Οι σύγχρονες προσεγγίσεις περιλαμβάνουν συνδυασμό των ανωτέρω, με τάσεις «έξυπνων» μεθόδων πρόβλεψης των ροών, καθοδήγησης μέσω εξατομίκευσης των προτιμήσεων των επισκεπτών, αξιοποίησης των μέσων κοινωνικής δικτύωσης και ανάδειξης της βιωματικής εμπειρίας.

Η ανα-κατεύθυνση και «διάχυση» των τουριστικών ροών στο χρόνο και στο χώρο (γειτονίες, οικισμοί, πόλοι πολιτισμού κ.λπ.), είναι ένα ζήτημα που απασχολεί πλείστες ευρωπαϊκές πόλεις, ανεξαρτήτως μεγέθους και όγκου επισκεπτών και επιλύεται με την συμμετοχή όλων των ενδιαφερομένων (stakeholders) σε κοινά «σχήματα διαχείρισης».

Ο όγκος των ροών επισκεψιμότητας στην πραγματικότητα διαμορφώνεται από την αλληλεπίδραση των παραπάνω παραμέτρων, σωρεύεται δε στις υφιστάμενες ροές καθημερινής αστικής κινητικότητας της Κέρκυρας (τόσο των κατοίκων της πόλης, όσο και του νησιού προς την πόλη, γενικότερα)

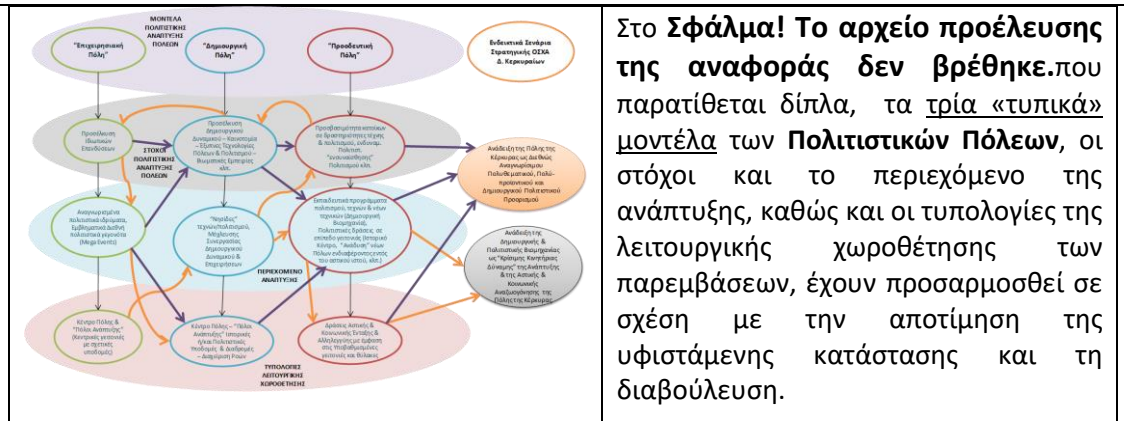
B. αφετέρου η (έφεση για)«δημιουργία-δημιουργικότητα»: πρόκειται για το παγιωμένο ενδιαφέρον και την κλίση του ανθρώπινου δυναμικού της πόλης (όπως και του νησιού γενικότερα) στις τέχνες και τον πολιτισμό, είτε με άμεσο τρόπο ως συμμετοχοί ή/και δημιουργοί, είτε εμμέσως, ως θεατές. Η πύκνωση αυτή δύσκολα συναντάται σε άλλη ελληνική πόλη.

Η (και οικονομική) αξιοποίηση της παραπάνω τάσης στην κατεύθυνση της **Δημιουργική & Πολιτιστική Οικονομίας**, αποτελεί μια πρόκληση και ένα εγχείρημα, η ενθάρρυνση του οποίου στηρίζεται στο ότι η πόλη της Κέρκυρας:

- χαρακτηρίζεται από πλούσια πολιτιστική, υλική και άυλη, κληρονομιά, με «κορυφή» την παλιά πόλη της Κέρκυρας – μνημείο εγγεγραμμένο στον κατάλογο της UNESCO.
- διαθέτει αξιόλογο δυναμικό που ασχολείται ενεργά με τομείς της σύγχρονης πολιτιστικής δημιουργίας (μουσική, εικαστικά, θέατρο, χορός, παραδοσιακές τεχνικές κλπ), καθώς και
- έχει ήδη κατακτήσει μια ισχυρή φήμη, λόγω της τουριστικής παρουσίας της στον ελληνικό χώρο και διεθνώς και
- στην πόλη λειτουργεί ΑΕΙ με σχετικά πεδία εκπαίδευσης και έρευνας (Ιστορίας, Μουσικής, Τεχνών Ήχου & Εικόνας, Πληροφορικής, Μετάφρασης & Διερμηνείας, Αρχαιολογίας).

Η ενσωμάτωση του πολιτισμού και της δημιουργικότητας στις ποικίλες τους διαστάσεις, στη λειτουργία της πόλης, συνδέεται με τον **τρόπο και το βαθμό διάχυσής τους** στη συνολική στρατηγική για την Πόλη.





Σε γενικές γραμμές, η διαβούλευση (του 2016, αλλά και του 2023) «εστίασε» στο **Σενάριο 1** (με πορτοκαλί χρώμα στο παραπάνω Σχήμα), το οποίο ενσωματώνει με σαφήνεια τη Δημιουργική και Πολιτιστική Οικονομία, χαρακτηρίζεται δε ως «υβριδικό», αφού αξιοποιεί σε ένα βαθμό στοιχεία και από τα τρία μοντέλα της επιχειρησιακής, της δημιουργικής και της προοδευτικής «Πολιτιστικής» Πόλης⁷¹.

Με βάση το επιλεγέν σενάριο, η πόλη της Κέρκυρας (προ)καλείται να εναρμονίσει ουσιαστικά και λειτουργικά τις δύο κυρίαρχες διαστάσεις της: τη διάσταση του «Μνημείου» με την διάσταση της «ζωντανής και δημιουργικής πόλης», με τα πολλά λειτουργικά προβλήματα, που χρειάζεται να ικανοποιεί όλες τις ανάγκες του σύγχρονου τρόπου ζωής.

Γ.Και τα δύο παραπάνω κυρίαρχα χαρακτηριστικά (κινητικότητα και δημιουργικότητα) εδράζονται σε ένα τρίτο κυρίαρχο χαρακτηριστικό, που είναι:

-η «**ισχυρή ταυτότητα**»: πρόκειται για στοιχεία της ιστορίας και της γεωγραφίας (θέσης), που συμπυκνώνονται σε μια υβριδική αστική οντότητα ιστορικού κέντρου-μνημείου και σύγχρονης πόλης που το περιβάλλει. Ο διττός αυτός χαρακτήρας λειτουργεί ως δυναμικό στοιχείο έλξης και ταυτόχρονα θέτει τα όρια και τους περιορισμούς στην αστική λειτουργία.

Η περιοχή παρέμβασης της ΟΧΕ συνδυάζει τη διττή λειτουργία αφενός του πόλου επισκεψιμότητας και της πύλης εισόδου στο νησί της Κέρκυρας, και αφετέρου του υπερτοπικού διοικητικού, εμπορικού και επιχειρηματικού κέντρου, αλλά και της περιοχής κατοικίας σημαντικού μέρους του πληθυσμού της πόλης, και του νησιού της Κέρκυρας.

Ο συνδυασμός αρνητικών φαινομένων αστικών λειτουργιών και ανεπαρκούς αξιοποίησης έως υποβάθμισης αστικών υποδομών (κυρίως, του πολιτιστικού υλικού και άυλου αποθέματος), οδηγεί στην υποβάθμιση του αστικού περιβάλλοντος και του επιπέδου της ποιότητας ζωής της Πόλης, αλλά και στη δοκιμασία της ελκυστικότητάς της, ιδιαίτερα σε περιόδους αυξημένης επισκεψιμότητας.

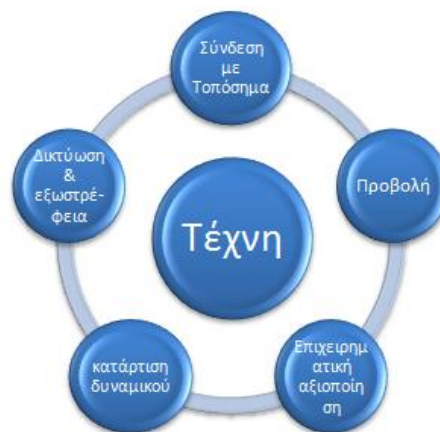
Με βάση τα παραπάνω, σημαντικές παράμετροι της Τοπικής Αναπτυξιακής Στρατηγικής αποτελούν:

-η επιδίωξη σύμφωνα με την οποία, ο «προορισμός/τόπος πόλη Κέρκυρα» μεταβάλλεται σταδιακά από «τουριστικό», σε «περιηγητικό» και «πολιτιστικό». Ο τουρίστας και ο κάτοικος μετατρέπεται, προσελκύεται και προσαρμόζεται σε «περιηγητή» με μοναδικές

⁷¹ Η αρχική παρουσία των μοντέλων των «δημιουργικών πόλεων» έγινε από τη Δ.Α. του ΠΕΠ Ιονίων Νήσων το Δεκέμβριο του 2016, κατά την εναρκτήρια συνάντηση της ολομέλειας των Θεματικών Ομάδων στο πλαίσιο της ανοιχτής διαβούλευσης.

βιωματικές εμπειρίες, ενδιαφέρον και σεβασμό για τον τόπο που επισκέπτεται ή κατοικεί. Ο προορισμός αποκτά «παιδευτικό περιεχόμενο» και ενσωματώνει διαλεκτικά τις ιστορικές και αρχιτεκτονικές μνήμες της Κέρκυρας και του διαχρονικού της πολιτισμού με το μέλλον, τους νέους και τη δημιουργικότητα, τις καινοτόμες ιδέες και τον σύγχρονο πολιτισμό.

-η αντίληψη ότι, κάθε επιμέρους στοιχείο της «πολιτιστικής & δημιουργικής δραστηριότητας» τροφοδοτεί μια συνολικότερη **διασύνδεση** που (στο βαθμό που επιτευχθεί) αναμένεται να επιφέρει πολλαπλασιαστικά αποτελέσματα. Έτσι κάθε επιμέρους δημιουργική δραστηριότητα επιχειρείται να συνδεθεί με ένα ή περισσότερα αστικά/πολιτιστικά τοπία, να περιβάλλεται από καταρτισμένο δυναμικό, να τύχει επιχειρηματικής αξιοποίησης, να δικτυωθεί και να προβληθεί στους κατοίκους και τους επισκέπτες κ.ο.κ.



- η ανάδειξη «**τοπικών πόλων ανάπτυξης**», μέσα από δράσεις ανάδειξης των πολιτιστικών τοπία, . Μια τέτοια προοπτική λαμβάνει ιδιαίτερη δυναμική εάν αρθρωθεί μέσω εξειδικευμένης ανάπτυξης των λοιπών αστικών τοπία, αλλά και των πολυσχιδών πολιτιστικών και δημιουργικών δραστηριοτήτων σε μια νεοφυή για την Πόλη **αλυσίδα «τοπικών πόλων ανάπτυξης»** πολλαπλών ενδιαφερόντων, ικανή να προσελκύσει ποιοτικές και αναβαθμισμένες ροές επισκεψιμότητας.

-η ενσωμάτωση «**οριζόντιων**» **πολιτικών** όπως η προώθηση της καινοτομίας και η αξιοποίηση της γνώσης και των νέων τεχνολογιών στην κατεύθυνση ενίσχυσης της παραγωγικής δραστηριότητας και της απασχόλησης σε τοπικό επίπεδο, καθώς επίσης και ο «**Καθολικός Σχεδιασμός**», δηλαδή η προώθηση και ανάπτυξη προσβάσιμων υποστηρικτικών υποδομών, τεχνολογιών, εξοπλισμών και υπηρεσιών με στόχο την άρση ενδεχόμενων ή/και υφιστάμενων εμποδίων για κατηγορίες του πληθυσμού.

Συνδυασμοί των παραπάνω χαρακτηριστικών οδηγούν στην ανάγκη για διατήρηση της ελκυστικότητας της πόλης, βελτίωση της βιωσιμότητάς της και δημιουργία συνθηκών ανθεκτικότητας και έτσι, η προτεινόμενη **χωρική αναπτυξιακή στρατηγική** εστιάζει:

- στην ανάδειξη των ιστορικών στοιχείων και περιόδων που συνθέτουν την **ταυτότητα της πόλης** («η πόλη αφηγείται την ιστορία της»), με την αξιοποίηση/ ανάδειξη «νέων» αστικών τοπία και την εφαρμογή «έξυπνων» τεχνολογιών.
- στην μετάβαση προς ένα πρότυπο **βιώσιμου αστικού / πολιτιστικού τουρισμού** και στη (σταδιακή) ανάπτυξη ενός **νέου τομέα**: της **δημιουργικής & πολιτιστικής οικονομίας**, απασχόλησης και επιχειρηματικότητας, με την αξιοποίηση κυρίως της ιδιαίτερης ταυτότητας, του μνημειακού πλούτου και της σύγχρονης πολιτιστικής δημιουργίας
- στην ολοκληρωμένη **διαχείριση & προβολή της πόλης** (και του νησιού) της Κέρκυρας, ως διεθνώς αναγνωρισμένου και με ιδιαίτερη πολιτιστική ταυτότητα **τουριστικού προορισμού**, κυρίως με την «έξυπνη» διαχείριση των πολλαπλών ροών επισκεψιμότητας,

- στη **βιώσιμη αστική ανάπτυξη** για τους κατοίκους και τις γειτονιές, με έμφαση στο αστικό περιβάλλον και την αισθητική του δημόσιου χώρου, την κοινωνική ανθεκτικότητα, αλλά και την ανθεκτικότητα έναντι των κλιματικών και άλλων κινδύνων, την προσβασιμότητα και ιδίως τη διαχείριση των ανθρώπινων ροών και της κινητικότητας κλπ.

αλλά και

- στην **προώθηση και διατήρηση της συμμετοχής** πολιτών και κοινοτήτων σε κάθε φάση και διαδικασία της τοπικής διακυβέρνησης, ώστε να ληφθούν εισροές από αυτούς και να αυξηθεί η νομιμοποίηση των επιχειρησιακών αποφάσεων οι οποίες θα έχουν τον πιο άμεσο αντίκτυπο στην ποιότητα της ζωής τους.

και η οποία μπορεί να περιγραφεί **ΟΡΑΜΑΤΙΚΑ** ως εξής:

«Ανάδειξη της Πόλης της Κέρκυρας ως Διεθνώς Αναγνωρίσιμου Πολυθεματικού, Δημιουργικού και Βιώσιμου Προορισμού»

Με την «Προστασία», «Βιώσιμη Διαχείριση» και «Αισθητική (του αστικού τοπίου)», την «(κλιματική και κοινωνική) Ανθεκτικότητα», καθώς και τη «Δημιουργικότητα - Καινοτομία να συγκροτούν την «τετραπλή έλικα» της στρατηγικής στόχευσης της Πόλης.

Επισημαίνεται (όπως και παραπάνω) ότι, ΣΗΜΑΝΤΙΚΑ ΖΗΤΗΜΑΤΑ που αφορούν σε κοινωνικές ανάγκες ή άπτονται της ποιότητας διαβίωσης και της καθημερινότητας των πολιτών κλπ, προσεγγίζονται από άλλες «οριζόντιες» και «τομεακές πολιτικές» και ιδίως από το Επιχειρησιακό Σχεδιασμού του Δήμου Κ.Κέρκυρας & Δ.Ν.



Δ.2 - ΔΙΑΡΘΡΩΣΗ ΤΗΣ ΣΤΡΑΤΗΓΙΚΗΣ

Η Τοπική Στρατηγική έχει Ολοκληρωμένο Χαρακτήρα και αναπτύσσεται με βάση τη «**Λογική Παρέμβασης**».

Ειδικότερα:

Με αφητηρία τις Ανάγκες/Προκλήσεις και λαμβάνοντας υπόψη τις Δυνατότητες (Ενότητα Γ.3), διατυπώνονται ΓΕΝΙΚΟΙ Στρατηγικοί Στόχοι και Ειδικοί Στόχοι Στρατηγικής⁷²

Οι Ειδικοί Στόχοι συνδέονται με γενικές Κατηγορίες (Τύπους) Δράσεων⁷³.

Τέλος οι Ειδικοί Στόχοι (και οι Τύποι Δράσεων με τους οποίους συνδέεται ο καθένας) συνδέονται με τους αναγκαίους Χρηματοδοτικούς πόρους (ανά Πεδίο Παρέμβασης⁷⁴)

α. ΟΛΟΚΛΗΡΩΜΕΝΟΣ ΧΑΡΑΚΤΗΡΑΣ ΤΟΠΙΚΗΣ ΣΤΡΑΤΗΓΙΚΗΣ

(Να τεκμηριωθεί ο Ολοκληρωμένος Χαρακτήρας της προτεινόμενης Στρατηγικής)

Το Ολοκληρωμένο Σχέδιο Βιώσιμης Αστικής Ανάπτυξης (ΟΣΒΑΑ) έχει επίκεντρο εφαρμογής την Πόλη της Κέρκυρας η οποία:

- καθορίζει και διαχειρίζεται τις φυσικές, διοικητικές, οικονομικές και κοινωνικές ροές που απορρέουν από τον ρόλο της Πόλης της Κέρκυρας ως μνημειακού συνόλου, πύλη εισόδου και εξόδου του Νησιού και διοικητικού – εμπορικού κέντρου της τοπικής οικονομίας και κοινωνίας,
- προσελκύει επιχειρηματικές δραστηριότητες και δημιουργεί θέσεις εργασίας,
- διαχέει την αστική και πολιτιστική ανάπτυξη στην ύπαιθρο της Κέρκυρας.

Ο συνδυασμός των προβλημάτων/αναγκών και των προκλήσεων/ευκαιριών που αποτυπώθηκαν στην Ενότητα Γ.3. οδηγεί στη διάρθρωση της προτεινόμενης στρατηγικής σε επιχειρησιακό επίπεδο, δηλαδή στη διαμόρφωση «Σχεδίου Δράσης» με τη μορφή της «Ολοκληρωμένης Χωρικής επένδυσης» (Ο.Χ.Ε.), για την πόλη.

Η Τοπική Στρατηγική επιχειρεί να απαντήσει σε αρκετά από τα σημαντικά ΖΗΤΗΜΑΤΑ που καλείται να αντιμετωπίσει σήμερα η πόλη της Κέρκυρας, οικονομικά, περιβαλλοντικά, πολιτιστικά, κινητικότητας κ.ά.

Άλλες σημαντικές ενότητες ζητημάτων που άπτονται του επιπέδου διαβίωσης των κατοίκων, όπως κοινωνικά (εκπαίδευση, υγεία, κοινωνικές ανισότητες κ.ά.) ή καθημερινότητας (πόσιμο νερό, διαχείριση απορριμμάτων & αποβλήτων, προσβασιμότητας κλπ) επιδιώκεται να αντιμετωπιστούν σε ένα ευρύτερο πλαίσιο τομεακών πολιτικών, που περιγράφονται στο Επιχειρησιακό Πρόγραμμα του Δήμου.

Ο «ολοκληρωμένος χαρακτήρας» της Τοπικής Στρατηγικής προκύπτει τόσο από την ποικιλία των προς αντιμετώπιση ζητημάτων, όσο και από τη διασύνδεση βασικών αναγκών και δυνατοτήτων προκειμένου να προκύψουν ορισμένες βασικές στρατηγικές επιλογές.

Κρίσιμο δε παράγοντα αποτελεί το «Σύστημα Διακυβέρνησης της Εφαρμογής», από την ικανότητα του οποίου συναρτάται σε σημαντικό βαθμό η προοπτική της υλοποίησης και των αποτελεσμάτων.

⁷² Οι Ειδικοί Στόχοι Στρατηγικής ενδείκνυται να επιλέγονται από τους τυποποιημένους Ειδικούς Στόχους του ΠεΠ «ΙΟΝΙΑ ΝΗΣΙΑ» 2021-2027, όπως και οι Δείκτες Εκρμών και Αποτελεσμάτων

⁷³ (Σε άλλη Ενότητα στη συνέχεια, οι Κατηγορίες/Τύποι Δράσεων αναλύονται σε Δράσεις και αυτές συνδέονται με Εκρμές (Δείκτες) και Αποτελέσματα (Δείκτες)).

⁷⁴ Τα Πεδία Παρέμβασης επιλέγονται από τα τυποποιημένα Πεδία Παρέμβασης του ΠεΠ «ΙΟΝΙΑ ΝΗΣΙΑ» 2021-2027



Β. «ΛΟΓΙΚΗ της ΠΑΡΕΜΒΑΣΗΣ» της ΤΟΠΙΚΗΣ ΣΤΡΑΤΗΓΙΚΗΣ

Από την ανάλυση της κατάστασης που προηγήθηκε και τους απαραίτητους συνδυασμούς προβλημάτων-δυνατοτήτων κ.ά. (SWOT Analysis), προκύπτει σειρά σημαντικών αναγκών και ΠΡΟΚΛΗΣΕΩΝ για την πόλη, όπως:

ΑΝΑΓΚΕΣ-ΠΡΟΚΛΗΣΕΙΣ
A.1.Δημιουργία νέων ευκαιριών επιχειρηματικότητας και απασχόλησης με θετικό αντίκτυπο στην τοπική κοινότητα
A.2.2.(ανα)Προσανατολισμός υφιστάμενου παραγωγικού συστήματος (παροχής υπηρεσιών) σε περισσότερο βιώσιμη κατεύθυνση
A.1.2.& A.2.2.Αντιμετώπιση διαφοροποιούμενων αναγκών δεξιοτήτων & απασχόλησης, ιδιαίτερα για τους νέους, σε αντιστοιχία με τις δυνατότητες της τοπικής οικονομίας
A.3.Αντιμετώπιση εντεινόμενων συνεπειών στον τρόπο ζωής των κατοίκων, από την αυξανόμενη επισκεψιμότητα
ΠΡΟΚΛΗΣΗ-Α:ΑΝΤΙΣΤΟΙΧΙΣΗ ΠΑΡΑΓΩΓΙΚΟΥ ΣΥΣΤΗΜΑΤΟΣ ΠΟΛΗΣ ΣΤΙΣ ΣΥΓΧΡΟΝΕΣ ΑΠΑΙΤΗΣΕΙΣ ΤΟΥ ΑΝΤΑΓΩΝΙΣΜΟΥ ΚΑΙ ΣΤΙΣ ΑΝΑΓΚΕΣ ΤΗΣ ΚΟΙΝΟΤΗΤΑΣ
ΑΝΑΓΚΕΣ-ΠΡΟΚΛΗΣΕΙΣ
B.1.Αντιμετώπιση της φθοράς του πολιτιστικού αποθέματος (κληρονομιά) και της σχεδόν μεμονωμένης λειτουργίας του (συλλογικού) δημιουργικού δυναμικού (ανθρώπινου κεφαλαίου), με απώτερο σκοπό τη διασύνδεση
ΠΡΟΚΛΗΣΗ-Β:ΑΝΤΙΜΕΤΩΠΙΣΗ ΑΔΥΝΑΜΙΩΝ ΠΟΛΙΤΙΣΤΙΚΟΥ ΔΥΝΑΜΙΚΟΥ & ΑΠΟΘΕΜΑΤΟΣ ΣΤΗΝ ΚΑΤΕΥΘΥΝΣΗ ΤΗΣ ΔΙΑΣΥΝΔΕΣΗΣ ΤΟΥΣ
ΑΝΑΓΚΕΣ-ΠΡΟΚΛΗΣΕΙΣ
Γ.1.1.Αντιμετώπιση ζητημάτων υποβάθμισης στοιχείων του δημόσιου ανοικτού χώρου
Γ.1.2.Προστασία αξιόλογων φυσικών & περιβαλλοντικών πόρων με έμφαση στον παράκτιο χώρο
Γ.2.Αντιμετώπιση προβλημάτων αστικής κινητικότητας & φόρτου κυκλοφορίας
Γ.3.Προετοιμασία για την αντιμετώπιση ενδεχόμενων απειλών & κινδύνων από την Κλιματική Αλλαγή κ.ά αίτια
ΠΡΟΚΛΗΣΗ-Γ:ΑΝΤΙΜΕΤΩΠΙΣΗ ΤΗΣ ΥΠΟΒΑΘΜΙΣΗΣ ΣΤΟΙΧΕΙΩΝ ΤΟΥ ΑΣΤΙΚΟΥ ΠΕΡΙΒΑΛΛΟΝΤΟΣ & ΤΩΝ ΑΠΕΙΛΩΝ ΑΠΟ ΤΗΝ ΚΛΙΜΑΤΙΚΗ ΑΛΛΑΓΗ
ΑΝΑΓΚΕΣ-ΠΡΟΚΛΗΣΕΙΣ
Δ.1.1.Περιορισμός προβλημάτων στην εφαρμογή & υλοποίηση της Τοπικής Στρατηγικής ΒΑΑ
Δ.1.2.Αντιμετώπιση θεσμικών και πολεοδομικών ζητημάτων που άπτονται της αστικής λειτουργικότητας
ΠΡΟΚΛΗΣΗ-Δ:ΑΝΤΙΜΕΤΩΠΙΣΗ ΑΔΥΝΑΜΙΩΝ ΤΟΥ ΣΥΣΤΗΜΑΤΟΣ ΔΙΑΚΥΒΕΡΝΗΣΗΣ & ΥΛΟΠΟΙΗΣΗΣ Τ.Σ. ΒΑΑ

Με βάση την παραπάνω αποτύπωση αναγκών και Προκλήσεων για την πόλη (και την SWOT Analysis), προκύπτει η ανάλογη στρατηγική προσέγγιση, με τη μορφή επιμέρους και γενικότερων Στόχων στρατηγικής και επιδιώξεων:

ΑΝΑΓΚΕΣ-ΠΡΟΚΛΗΣΕΙΣ	ΣΤΟΧΟΙ ΣΤΡΑΤΗΓΙΚΗΣ
A.1.Δημιουργία νέων ευκαιριών επιχειρηματικότητας και απασχόλησης με θετικό αντίκτυπο στην τοπική κοινότητα	A.1.Προώθηση της νεοφυούς επιχειρηματικότητας & απασχόλησης με την ενίσχυση καινοτόμων σχεδίων και την εκκώλυση επιχειρηματικών ιδεών στο πλαίσιο της RIS
A.2.(αν)απροσαρμοστέος υφιστάμενος παραγωγικό σύστημα (παραγωγή υπηρεσιών) σε περισσότερο βιώσιμη κατεύθυνση	A.2.Προσαρμογή της υφιστάμενης επιχειρηματικότητας & απασχόλησης με την ενθάρρυνση της πράσινης, ψηφιακής και χωρίς αποκλεισμούς μετάβασης
A.1.2 & A.2.2 Αντιμετώπιση διαφοροποιούμενων αναγκών δεξιοτήτων & απασχόλησης, ιδιαίτερα για τους νέους, σε ανταπόκριση με τις δυνατότητες της τοπικής οικονομίας	A.3.Διαχείριση/μετριασμός των επιπτώσεων της επισκεψιμότητας στη φέρουσα ικανότητα της πόλης
A.3 Αντιμετώπιση εντεταμένων συνεπειών στον τρόπο ζωής των κατοίκων, από την αυξανόμενη επισκεψιμότητα	
ΠΡΟΚΛΗΣΗ-Β.ΑΝΤΙΜΕΤΩΠΙΣΗ ΑΔΥΝΑΜΙΩΝ ΠΟΛΙΤΙΣΤΙΚΟΥ ΔΥΝΑΜΙΚΟΥ & ΑΠΟΘΕΜΑΤΟΣ ΣΤΗΝ ΑΝΤΑΓΩΝΙΣΜΟΥ ΚΑΙ ΣΤΙΣ ΑΝΑΓΚΕΣ ΤΗΣ ΚΟΙΝΟΤΗΤΑΣ	ΣΣ-Α.ΜΕΤΑΒΑΣΗ (ΣΤΑΔΙΑΚΗ) ΣΕ ΠΙΟ ΒΙΩΣΙΜΟ, ΕΛΚΥΣΤΙΚΟ ΚΑΙ ΜΕ ΘΕΤΙΚΟ ΑΝΤΙΚΤΥΠΟ ΣΤΗΝ ΚΟΙΝΟΤΗΤΑ, ΠΑΡΑΓΩΓΙΚΟ ΠΡΟΤΥΠΟ
ΑΝΑΓΚΕΣ-ΠΡΟΚΛΗΣΕΙΣ	ΣΤΟΧΟΙ ΣΤΡΑΤΗΓΙΚΗΣ
B.1.Αντιμετώπιση της φθοράς του πολιτιστικού αποθέματος (κληρονομιά) και της σχεδόν μεμονωμένης λειτουργίας του (συλλογικού) δημοτικού δυναμικού (ανθρώπινου κεφαλαίου), με απώτερο σκοπό τη βιωσιμότητα	B.1.Αναβάθμιση & ανάδειξη υλικού πολιτιστικού αποθέματος π.όλης και ενίσχυση της συνεργασίας του πολιτιστικού δυναμικού στο πλαίσιο δικτύωσης (και με κριτήρια την αισθητική, τη βιωσιμότητα και τη συμμετοχή όλων (N.E.B.)
ΠΡΟΚΛΗΣΗ-Β.ΑΝΤΙΜΕΤΩΠΙΣΗ ΑΔΥΝΑΜΙΩΝ ΠΟΛΙΤΙΣΤΙΚΟΥ ΔΥΝΑΜΙΚΟΥ & ΑΠΟΘΕΜΑΤΟΣ ΣΤΗΝ ΚΑΤΕΥΘΥΝΣΗ ΤΗΣ ΔΙΑΣΥΝΔΕΣΗΣ ΤΟΥΣ	ΣΣ-Β.ΑΝΑΒΑΘΜΙΣΗ & ΔΙΚΤΥΩΣΗ ΠΟΛΙΤΙΣΤΙΚΟΥ ΚΕΦΑΛΑΙΟΥ ΜΕ ΚΡΙΤΗΡΙΑ N.E.B.
ΑΝΑΓΚΕΣ-ΠΡΟΚΛΗΣΕΙΣ	ΣΤΟΧΟΙ ΣΤΡΑΤΗΓΙΚΗΣ
Γ.1.1.Αντιμετώπιση ζητημάτων υπεράβασης στοιχείων του δημόσιου ανοικτού χώρου	Γ.1.Αναζωογόνηση αστικού χώρου, περιβάλλοντος & δυναμικού (και με κριτήρια την αισθητική, τη βιωσιμότητα και τη συμμετοχή όλων (N.E.B.)
Γ.1.2.Προστασία αξιολογών φυσικών & περιβαλλοντικών πόρων με έμφαση στον παράκτιο χώρο	
Γ.2.Αντιμετώπιση προβλημάτων αστικής κινητικότητας & φόρτου κυκλοφορίας	Γ.2.Βελτίωση της κινητικότητας & προβασιμότητας στην πόλη για κατοίκους & επισκέπτες
Γ.3.Προετοιμασία για την αντιμετώπιση ενδεχόμενων απειλών & κινδύνων από την Κλιματική Αλλαγή κ.ά.α	Γ.3.Μετριασμός αναμενόμενων επιπτώσεων από την Κλιματική Αλλαγή κ.ά. φυσικούς κινδύνους
ΠΡΟΚΛΗΣΗ-Γ.ΑΝΤΙΜΕΤΩΠΙΣΗ ΤΗΣ ΥΠΟΒΑΘΜΙΣΗΣ ΣΤΟΙΧΩΝ ΤΟΥ ΑΣΤΙΚΟΥ ΠΕΡΙΒΑΛΛΟΝΤΟΣ & ΤΩΝ ΑΠΕΙΛΩΝ ΑΠΟ ΤΗΝ ΚΛΙΜΑΤΙΚΗ ΑΛΛΑΓΗ	ΣΣ-Γ.ΑΝΑΖΩΟΓΟΝΗΣΗ & ΠΡΟΤΑΣΙΑ ΑΣΤΙΚΟΥ ΧΩΡΟΥ ΚΑΙ ΔΥΝΑΜΙΚΟΥ ΜΕ ΚΡΙΤΗΡΙΑ N.E.B.
ΑΝΑΓΚΕΣ-ΠΡΟΚΛΗΣΕΙΣ	ΣΤΟΧΟΙ ΣΤΡΑΤΗΓΙΚΗΣ
Δ.1.1.Περιορισμός προβλημάτων στην εφαρμογή & υλοποίησης Τοπικής Στρατηγικής ΒΑΑ	Δ.1.Ενίσχυση ικανοτήτων του συστήματος διακυβέρνησης Τ.Σ. ΒΑΑ και Συμμετοχής των ενδιαφερομένων
Δ.1.2.Αντιμετώπιση θεσμικών και λοιπών ζητημάτων που άπτονται της αστικής λειτουργικότητας	
ΠΡΟΚΛΗΣΗ-Δ.ΑΝΤΙΜΕΤΩΠΙΣΗ ΑΔΥΝΑΜΙΩΝ ΤΟΥ ΣΥΣΤΗΜΑΤΟΣ ΔΙΑΚΥΒΕΡΝΗΣΗΣ & ΥΛΟΠΟΙΗΣΗΣ Τ.Σ. ΒΑΑ	ΣΣ-Δ.ΕΝΙΣΧΥΣΗ ΙΚΑΝΟΤΗΤΩΝ ΣΥΣΤΗΜΑΤΟΣ ΔΙΑΚΥΒΕΡΝΗΣΗΣ Τ.Σ. ΒΑΑ

ΣΤΟΧΟΙ ΣΤΡΑΤΗΓΙΚΗΣ

1.Από την βασική Πρόκληση (και τις επιμέρους ανάγκες) για την «αντιστοίχιση του παραγωγικού συστήματος της πόλης με τις σύγχρονες απαιτήσεις του ανταγωνισμού και τις ανάγκες της τοπικής Κοινότητας», προκύπτουν οι επιμέρους στόχοι για:

A.1.Προώθηση της νεοφυούς επιχειρηματικότητας & απασχόλησης με την ενίσχυση καινοτόμων σχεδίων και την εκκώλυση επιχειρηματικών ιδεών στο πλαίσιο της RIS

A.2.Προσαρμογή της υφιστάμενης επιχειρηματικότητας & απασχόλησης με την ενθάρρυνση της πράσινης, ψηφιακής και χωρίς αποκλεισμούς μετάβασης

A.3.Διαχείριση/μετριασμός των επιπτώσεων της επισκεψιμότητας στη φέρουσα ικανότητα της πόλης

που συγκεφαλαιώνονται στον Στρατηγικό Στόχο A για τη **ΜΕΤΑΒΑΣΗ (ΣΤΑΔΙΑΚΗ) ΣΕ ΠΙΟ ΒΙΩΣΙΜΟ, ΕΛΚΥΣΤΙΚΟ ΚΑΙ ΜΕ ΘΕΤΙΚΟ ΑΝΤΙΚΤΥΠΟ ΣΤΗΝ ΚΟΙΝΟΤΗΤΑ, ΠΑΡΑΓΩΓΙΚΟ ΠΡΟΤΥΠΟ.**

Μέσω του ΣΣ-Α επιδιώκεται η δημιουργία περισσότερο βιώσιμων και ελκυστικών (νέων, καινοτόμων, προσαρμοσμένων σε σύγχρονες τάσεις) δυνατοτήτων επιχειρηματικότητας και απασχόλησης με αιχμή τη Δημιουργική-Πολιτιστική οικονομία και το Βιώσιμο (αστικό) Τουρισμό (που στηρίζεται στην δυνατότητα περιήγησης και την επαφή με τον τοπικό πολιτισμό, αλλά ταυτόχρονα αναπτύσσεται με τρόπο που σέβεται το περιβάλλον και τους τοπικούς πόρους). Επίσης επιδιώκεται, ο μετριασμός των επιπτώσεων στον τρόπο ζωής των μόνιμων κατοίκων της πόλης, των συνεπειών από την αυξανόμενη κινητικότητα λόγω της έντονης επισκεψιμότητας, καταρχήν με την αποτύπωση της κατάστασης και της υπέρβασης ή μη των ορίων.

2.Από την βασική Πρόκληση (και τις επιμέρους ανάγκες) για την «αντιμετώπιση των αδυναμιών του πολιτιστικού δυναμικού & αποθέματος», προκύπτουν οι επιμέρους στόχοι για:

B.1.Αναβάθμιση & ανάδειξη υλικού πολιτισμικού αποθέματος πόλης και

B.2.Ενίσχυση της συνεργασίας του πολιτιστικού δυναμικού στο πλαίσιο δικτύωσης,

(και με κριτήρια την αισθητική, τη βιωσιμότητα και τη συμμετοχή όλων -N.E.B.)

που συγκεφαλαιώνονται στον Στρατηγικό Στόχο Β για την **ΑΝΑΒΑΘΜΙΣΗ & ΔΙΚΤΥΩΣΗ ΠΟΛΙΤΙΣΤΙΚΟΥ ΚΕΦΑΛΑΙΟΥ (και ΜΕ ΚΡΙΤΗΡΙΑ Ν.Ε.Β.)**⁷⁵

Μέσω του ΣΣ-Β επιδιώκεται η σταδιακή και συνδυασμένη προστασία, αναβάθμιση και αύξηση της αντιληπτικότητας του πολιτιστικού κεφαλαίου της πόλης με προτεραιότητα σε χαρακτηριστικά πολιτιστικά τοπία. Απώτερος σκοπός είναι η αξιοποίηση και δικτύωσή τους με το δημιουργικό-πολιτιστικό δυναμικό της πόλης και του νησιού ευρύτερα. Παράλληλα επιδιώκεται η περισσότερο οργανωμένη (συλ)ειτουργία του δημιουργικού δυναμικού της πόλης (σύλλογοι, φορείς, επιχειρήσεις ΔΠΟ) στην κατεύθυνση της δικτύωσης με τη μορφή συλλογικών διοργανώσεων κλίμακας (events)

3.Από την βασική Πρόκληση (και τις επιμέρους ανάγκες) για την «αντιμετώπιση της υποβάθμισης στοιχείων του αστικού περιβάλλοντος και (ενδεχόμενων) απειλών από την κλιματική αλλαγή κ.ά. φυσικούς κινδύνους», προκύπτουν οι επιμέρους στόχοι για:

Γ.1.Αναζωογόνηση αστικού χώρου, περιβάλλοντος & δυναμικού (και με κριτήρια την αισθητική, τη βιωσιμότητα και τη συμμετοχή όλων -N.E.B.)

Γ.2.Βελτίωση της κινητικότητας & προσβασιμότητας στην πόλη για κατοίκους & επισκέπτες

Γ.3.Μετριασμός αναμενόμενων επιπτώσεων από την Κλιματική Αλλαγή κ.ά, φυσικούς κινδύνους

που συγκεφαλαιώνονται στον Στρατηγικό Στόχο Γ για την **ΑΝΑΖΩΟΓΟΝΗΣΗ & ΠΡΟΣΤΑΣΙΑ ΑΣΤΙΚΟΥ ΧΩΡΟΥ & ΔΥΝΑΜΙΚΟΥ (και ΜΕ ΚΡΙΤΗΡΙΑ Ν.Ε.Β.)**⁷⁶

Ο ΣΣ-Γ περιλαμβάνει ένα συνδυασμό επιδιώξεων, όπως η ανάπλαση δημοσίων χώρων, η προστασία και ανάδειξη στοιχείων της αστικής βιοποικιλότητας ή ακόμη, η αναζωογόνηση του αστικού ιστού με τη δραστηριοποίηση του επιστημονικού, εκπαιδευτικού, πολιτιστικού δυναμικού και των κατοίκων γενικότερα, με κριτήρια την αισθητική, τη βιωσιμότητα και τη συμμετοχικότητα-συμπεριληπτικότητα. Η ιδιαίτερα αυξημένη κυκλοφορία κατοίκων και επισκεπτών εντός της πόλης ώθησε τη Δημοτική Αρχή στην εκπόνηση ενός Ολοκληρωμένου Σχεδίου για τη διευκόλυνση και βελτίωση της αστικής κινητικότητας (ΣΒΑΚ), βασικά στοιχεία του οποίου ενσωματώνονται στο ΟΣΒΑΑ. Ακόμη ο ΣΣ αναφέρεται στην ανάγκη προετοιμασίας της πόλης για τον μετριασμό αναμενόμενων σε μεσοπρόθεσμο χρονικό ορίζοντα απειλών από την κλιματική αλλαγή (π.χ. πυρκαγιές) και από άλλα φυσικά αίτια (π.χ. σεισμοί).

4.Από την προσπάθεια αντιμετώπισης των παραπάνω βασικών Προκλήσεων (και των επιμέρους αναγκών) προκύπτει μια επιπλέον ανάγκη-πρόκληση που έχει να κάνει με την «αντιμετώπιση αδυναμιών του συστήματος Διακυβέρνησης και (κυρίως) Υλοποίησης της

⁷⁵ Δεν υλοποιούνται απαραίτητα όλες οι δράσεις με βάση κριτήρια και αξίες NEB

⁷⁶ Δεν υλοποιούνται απαραίτητα όλες οι δράσεις με βάση κριτήρια και αξίες NEB



Τοπικής Στρατηγικής ΒΑΑ», με τους παρακάτω επιμέρους στόχους για:

Δ.1. Ενίσχυση ικανοτήτων του συστήματος Διακυβέρνησης Τ.Σ. ΒΑΑ και Συμμετοχής των ενδιαφερομένων

που συγκεφαλαιώνονται στον Στρατηγικό Στόχο Δ για την **ΕΝΙΣΧΥΣΗ ΙΚΑΝΟΤΗΤΩΝ ΣΥΣΤΗΜΑΤΟΣ ΔΙΑΚΥΒΕΡΝΗΣΗΣ Τ.Σ. ΒΑΑ.**

Ο ΣΣ-Δ περιλαμβάνει ένα συνδυασμό επιδιώξεων, για την υποστήριξη των οργάνων διακυβέρνησης της Τοπικής Στρατηγικής, για την ενδυνάμωση των φορέων και μηχανισμών υλοποίησης των δράσεων, αλλά και για τη διευκόλυνση της (διαρκούς) συμμετοχής των εταίρων και των κατοίκων της πόλης.



(Να αναπτυχθεί η «λογική της παρέμβασης»: να παρουσιαστούν συνοπτικά οι Προκλήσεις / Ανάγκες που εντοπίστηκαν στην Περιοχή Παρέμβασης ανά κατηγορία (Οικονομικές, Δημογραφικές, Κοινωνικές, Περιβαλλοντικές κλπ), και να αναφερθεί η αντίστοιχη επιμέρους Στρατηγική (Γενικός και Ειδικός Στόχος), καθώς και ο Τύπος Δράσης που θα επιλεγεί, με τη χρηματοδότηση).

Δ.2.«ΛΟΓΙΚΗ ΠΑΡΕΜΒΑΣΗΣ» ΟΧΕ

Κατηγορίες	Ανάγκες / Προκλήσεις της Περιοχής Παρέμβασης	Στρατηγικές επιλογές		Κατηγορία (Τύπος) Δράσεων (με αναφορά και στον Κωδικό Τύπου Δράσης του ΠεΠ)	Χρηματοδοτικοί πόροι (€)
		Στρατηγικοί Στόχοι ΟΣΒΑΑ	Ειδικοί Στόχοι ΟΣΒΑΑ (με αναφορά Κωδικού του αντίστοιχου Ε.Σ. ΠεΠ)		
Δημογραφικές	Συγκράτηση – σταθεροποίηση της παρουσίας μόνιμων κατοίκων στην πόλη και ιδιαίτερα στις συνοικίες της Παλιάς Πόλης				
Οικονομικές	A.2. (ανα)Προσανατολισμός υφιστάμενου παραγωγικού συστήματος (παροχής υπηρεσιών) σε περισσότερο βιώσιμη κατεύθυνση	A:ΜΕΤΑΒΑΣΗ (ΣΤΑΔΙΑΚΗ) ΣΕ ΠΙΟ ΒΙΩΣΙΜΟ, ΕΛΚΥΣΤΙΚΟ ΚΑΙ ΜΕ ΘΕΤΙΚΟ ΑΝΤΙΚΤΥΠΟ ΣΤΗΝ ΚΟΙΝΟΤΗΤΑ, ΠΑΡΑΓΩΓΙΚΟ ΠΡΟΤΥΠΟ	A.2.Προσαρμογή της υφιστάμενης επιχειρηματικότητας & απασχόλησης με την ενθάρρυνση της πράσινης, ψηφιακής και χωρίς αποκλεισμούς μετάβασης (σε αντιστοιχία με "RSO1.3- Ενίσχυση της βιώσιμης ανάπτυξης και της ανταγωνιστικότητας των ΜΜΕ..." και με "RSO1.2. Αξιοποίηση των οφελών της ψηφιοποίησης για τους πολίτες... και τις δημόσιες αρχές"	*Υποστήριξη φιλικών προς το περιβάλλον μετασχηματισμών της παραγωγής και αποδοτικής χρήσης των πόρων στις ΜΜΕ (στο πλαίσιο του Τύπου Δράσης 1.(iii).1 του ΠεΠ) *Ψηφιοποίηση λειτουργιών των ΜΜΕ (στο πλαίσιο του Τύπου Δράσης 1.(ii).1 του ΠεΠ)	1.200.000,0
	A.1.Δημιουργία νέων ευκαιριών επιχειρηματικότητας και απασχόλησης με θετικό αντίκτυπο στην τοπική κοινότητα		A.1.Πρώθηση της νεοφυούς επιχειρηματικότητας & απασχόλησης με την εκκόλαψη επιχειρηματικών ιδεών στο πλαίσιο της RIS (σε αντιστοιχία με "RSO1.3- Ενίσχυση της βιώσιμης ανάπτυξης και της ανταγωνιστικότητας των ΜΜΕ..." και με "ESO4.1. Βελτίωση της πρόσβασης στην απασχόληση και ... της κοινωνικής οικονομίας του ΠεΠ)	*Επιχειρηματική ανάπτυξη κυρίως νέων ΜΜΕ σε τομείς προτεραιότητας της RIS (στο πλαίσιο του Τύπου Δράσης 1.(iii).1 του ΠεΠ) *Εκκόλαψη επιχειρηματικών ιδεών και νεοσύστατων επιχειρήσεων σε τομείς της RIS (στο πλαίσιο του Τύπου Δράσης 1.(iii).3 του ΠεΠ) *Ενθάρρυνση της ανάπτυξης της κοινωνικής οικονομίας και των κοινωνικών επιχειρήσεων στην πόλη (στο πλαίσιο του Τύπου Δράσης 4B.(α).2 του ΠεΠ)	1.800.000,0

	A.3.Αντιμετώπιση εντεινόμενων συνεπειών στον τρόπο ζωής των κατοίκων, από την αυξανόμενη επισκεψιμότητα		A.3.Διαχείριση/μετριασμός των επιπτώσεων της επισκεψιμότητας στη φέρουσα ικανότητα της πόλης (στο πλαίσιο του "RSO1.2. Αξιοποίηση των οφελών της ψηφιοποίησης για τους πολίτες...και τις δημόσιες αρχές" και με "RSO5.1. Ενίσχυση της ολοκληρωμένης και χωρίς αποκλεισμούς κοινωνικής, οικονομικής και περιβαλλοντικής ανάπτυξης, του πολιτισμού, της φυσικής κληρονομιάς, του βιώσιμου τουρισμού και της ασφάλειας στις αστικές περιοχές" του ΠεΠ)	*Ηλεκτρονικές υπηρεσίες και εφαρμογές για τη διαχείριση της επισκεψιμότητας πόλης (στο πλαίσιο του Τύπου Δράσης 1.(ii).2 του ΠεΠ) σε συνδυασμό με την *Προστασία, ανάπτυξη υπηρεσιών στον τομέα του τουρισμού σε συνδυασμό με την τουριστική Φ.Ι. πόλης (στο πλαίσιο του Τύπου Δράσης 5.(i).1.) του ΠεΠ)	1.350.000,0
Κοινωνικές	A.1.2.& A.2.2.Αντιμετώπιση διαφοροποιούμενων αναγκών δεξιοτήτων & απασχόλησης, ιδιαίτερα για τους νέους, σε αντιστοιχία με τις δυνατότητες της τοπικής οικονομίας		A.1.& A.2.Πρώθηση της νεοφυούς (καινοτόμου) και βιώσιμη προσαρμογή της υφιστάμενης επιχειρηματικότητας & απασχόλησης (στο πλαίσιο του "ESO4.1. Βελτίωση της πρόσβασης στην απασχόληση...ενδεχομένως και μέσω της προώθησης της αυτό-απασχόλησης..." και του "· ESO4.8. Προαγωγή της ενεργητικής ένταξης για προώθηση των ίσων ευκαιριών..." του ΠεΠ)	*Βελτίωση της πρόσβασης στην απασχόληση σε επαγγέλματα-τομείς της οικονομίας της πόλης (στο πλαίσιο του Τύπου Δράσης 4B.(α).1 του ΠεΠ)	800.000,0
	Αντιμετώπιση αναγκών ευάλωτων και εξαρτώμενων κοινωνικών ομάδων (συνέχιση)				
Περιβαλλοντικές – Κλιματικές	Γ.1.2.Προστασία αξιόλογων φυσικών περιβαλλοντικών πόρων που περιβάλλουν την πόλη, με έμφαση στον παράκτιο χώρο	Γ:ΑΝΑΖΩΟΓΟΝΗΣΗ & ΠΡΟΣΤΑΣΙΑ ΑΣΤΙΚΟΥ ΧΩΡΟΥ ΚΑΙ ΔΥΝΑΜΙΚΟΥ ΜΕ ΚΡΙΤΗΡΙΑ Ν.Ε.Β.	Γ.1.Αναζωογόνηση αστικού περιβάλλοντος με κριτήρια Ν.Ε.Β. (σε αντιστοιχία με "RSO2.7. Ενίσχυση της προστασίας και της διατήρησης της φύσης, της βιοποικιλότητας...μεταξύ άλλων σε αστικές περιοχές..." του ΠεΠ)	*Προστασία της φύσης και της βιοποικιλότητας (στο πλαίσιο του Τύπου Δράσης 2.(vii).1 του ΠεΠ)	1.000.000,0
	Γ.3.Προετοιμασία για την αντιμετώπιση απειλών και κινδύνων για το αστικό σύνολο (και ιδιαίτερα για την Παλιά πόλη), οφειλόμενων στην κλιματική αλλαγή κ.ά. αίτια.		Γ.3.Μετριασμός αναμενόμενων επιπτώσεων από την Κλιματική Αλλαγή κ.ά. φυσικούς κινδύνους (σε αντιστοιχία με "RSO2.4. Προώθηση της προσαρμογής στην κλιματική αλλαγή και της πρόληψης του κινδύνου καταστροφών..." του ΠεΠ)	*Προσαρμογή στα μέτρα για την αντιμετώπιση της κλιματικής αλλαγής στην πόλη και το ιστορικό της κέντρο (στο πλαίσιο του Τύπου Δράσης 2.(iv).1 του ΠεΠ) και ενδεχομένως *Πρόληψη και διαχείριση φυσικών κινδύνων μη σχετιζόμενων με το κλίμα (π.χ. σεισμοί) (στο πλαίσιο του Τύπου Δράσης 2.(iv).2 του ΠεΠ)	3.100.000,0

Ειδικά Χαρακτηριστικά	Γ.1.1. Αντιμετώπιση ζητημάτων υποβάθμισης στοιχείων του δημόσιου αστικού χώρου	Β:ΑΝΑΒΑΘΜΙΣΗ & ΔΙΚΤΥΩΣΗ ΠΟΛΙΤΙΣΤΙΚΟΥ ΚΕΦΑΛΑΙΟΥ (ΚΑΙ) ΜΕ ΚΡΙΤΗΡΙΑ Ν.Ε.Β.	Γ.1.Αναζωογόνηση αστικού χώρου & δυναμικού με κριτήρια την αισθητική, τη βιωσιμότητα και τη συμμετοχή όλων (Ν.Ε.Β.)(σε αντιστοιχία με "με "RSO5.1. Ενίσχυση της ολοκληρωμένης και χωρίς αποκλεισμούς κοινωνικής, οικονομικής και περιβαλλοντικής ανάπτυξης, του πολιτισμού, της φυσικής κληρονομιάς, του βιώσιμου τουρισμού και της ασφάλειας στις αστικές περιοχές" του ΠεΠ)	*Φυσική ανάπλαση δημόσιων χώρων με βάση τις αρχές του NEB (στο πλαίσιο του Τύπου Δράσης 5.(i).1.) του ΠεΠ). *Αναζωογόνηση (ανθρώπινου) αστικού δυναμικού με κοινές δράσεις στη βάση των αρχών του Ν.Ε.Β.(στο πλαίσιο του Τύπου Δράσης 5.(i).1.) του ΠεΠ κ.ά.).	3.950.000,0
	Γ.2.Αντιμετώπιση προβλημάτων αστικής κινητικότητας & φόρτου κυκλοφορίας		Γ.2.Βελτίωση της κινητικότητας & προσβασιμότητας στην πόλη για κατοίκους & επισκέπτες (σε αντιστοιχία με "RSO5.1. Ενίσχυση της ολοκληρωμένης και χωρίς αποκλεισμούς κοινωνικής, οικονομικής και περιβαλλοντικής ανάπτυξης... στις αστικές περιοχές" , με το "RSO2.8. Προώθηση της βιώσιμης, πολυτροπικής αστικής κινητικότητας..." και με "RSO3.2. Ανάπτυξη και ενίσχυση βιώσιμης, ανθεκτικής στην κλιματική αλλαγή, έξυπνης και διατροφικής εθνικής, περιφερειακής και τοπικής κινητικότητας..." του ΠεΠ), αλλά και αντίστοιχους Ε.Σ. τομεακών κλπ προγραμμάτων	*Καθαρές αστικές μεταφορές & ψηφιοποίηση συστήματος διαχείρισης αστικής κυκλοφορίας (στο πλαίσιο του Τύπου Δράσης 2Α.(viii).1 του ΠεΠ και αντίστοιχων τύπων δράσεων τομεακών κλπ προγραμμάτων) *Ανάπλαση με ασφάλεια δημόσιων χώρων για τη διευκόλυνση της αστικής κινητικότητας με βάση το ΣΒΑΚ(στο πλαίσιο του Τύπου Δράσης 5.(i).1.) του ΠεΠ και αντίστοιχων τύπων δράσεων τομεακών κλπ προγραμμάτων) *Ανακατασκευές και εκσυγχρονισμοί περιφερειακών ή τοπικών οδών με βάση το ΣΒΑΚ (στο πλαίσιο του Τύπου Δράσης 3.(ii).2 του ΠεΠ)	13.300.000,0
	Β.1.Αντιμετώπιση της φθοράς του πολιτιστικού αποθέματος (κληρονομιά) και της σχεδόν μεμονωμένης λειτουργίας του (συλλογικού) δημιουργικού δυναμικού (ανθρώπινου κεφαλαίου), με απώτερο σκοπό τη διασύνδεση		Β.1.Αναβάθμιση & ανάδειξη υλικού πολιτισμικού αποθέματος πόλης και Β.2. Ενίσχυση της συνεργασίας του πολιτιστικού δυναμικού στο πλαίσιο δικτύωσης, με κριτήρια Ν.Ε.Β.(σε αντιστοιχία με "RSO5.1. Ενίσχυση της ολοκληρωμένης και χωρίς αποκλεισμούς κοινωνικής, οικονομικής και περιβαλλοντικής ανάπτυξης, του πολιτισμού, της φυσικής κληρονομιάς, του βιώσιμου τουρισμού και της ασφάλειας στις αστικές περιοχές" του ΠεΠ), αλλά και αντίστοιχους Ε.Σ. τομεακών κλπ προγραμμάτων	*Προστασία, ανάπτυξη, δικτύωση και προβολή της πολιτιστικής κληρονομιάς και των πολιτιστικών υπηρεσιών (στο πλαίσιο του Τύπου Δράσης 5.(i).1.) του ΠεΠ και αντίστοιχων τύπων δράσεων τομεακών κλπ προγραμμάτων)	40.215.000,0

<p>Λοιπές (θεσμικές κ.ά.)</p>	<p>Δ.1.1.Περιορισμός προβλημάτων στην εφαρμογή & υλοποίηση της Τοπικής Στρατηγικής ΒΑΑ Δ.1.2.Αντιμετώπιση θεσμικών και λοιπών ζητημάτων που άπτονται της αστικής λειτουργικότητας</p>	<p>Δ:ΕΝΙΣΧΥΣΗ ΙΚΑΝΟΤΗΤΩΝ ΣΥΣΤΗΜΑΤΟΣ ΔΙΑΚΥΒΕΡΝΗΣΗΣ Τ.Σ. ΒΑΑ</p>	<p>Δ.1.Ενίσχυση ικανοτήτων του συστήματος Διακυβέρνησης Τ.Σ. ΒΑΑ και Συμμετοχής των ενδιαφερομένων (από Προτεραιότητες ΤΒ ΠεΠ)</p>	<p>*Ενίσχυση της ικανότητας των τοπικών αρχών, των δικαιούχων και των οικείων εταιρών που συγκροτούν την Αστική Αρχή και το σύστημα διακυβέρνησης της ΟΣΒΑΑ (στο πλαίσιο του Τύπου Δράσης 7.1 του ΠεΠ)</p>	<p>500.000,0</p>
				<p>ΣΥΝΟΛΟ:</p>	<p>67.215.000,0</p>



Δ.3 – ΣΥΜΒΑΤΟΤΗΤΑ, ΣΥΝΑΦΕΙΑ ΚΑΙ ΣΥΝΕΡΓΙΑ ΜΕ ΑΛΛΕΣ ΣΤΡΑΤΗΓΙΚΕΣ & ΠΡΩΤΟΒΟΥΛΙΕΣ

Να τεκμηριωθεί (όπου ενδείκνυται με βάση την Πρόσκληση και τα Κριτήρια Αξιολόγησης) η συνέργεια της προτεινόμενης Τοπικής Στρατηγικής με άλλα Προγράμματα και πολιτικές, όπως:

- σχετικές Ευρωπαϊκές και Εθνικές Στρατηγικές/Πολιτικές
- τις Προτεραιότητες του ΠεΠ Ι.Ν. 2021-2027,
- της Περιφερειακής Στρατηγικής Βιώσιμου Τουρισμού,
- της περιφερειακής διάστασης της Στρατηγικής Έξυπνης Εξειδίκευσης,
- του Περιφερειακού και Ειδικού Χωροταξικού Σχεδιασμού,
- του Περιφερειακού Σχεδίου για την Κλιματική Αλλαγή,
- της Πρωτοβουλίας του "Νέου Ευρωπαϊκού Bauhaus",
- του Σχεδίου Βιώσιμης Αστικής Κινητικότητας (ΣΒΑΚ) στις περιπτώσεις ΒΑΑ
- της Πρωτοβουλίας για τα GReco-Islands (στην περίπτωση ΟΧΕ)
- της Μακρο-Περιφερειακής Στρατηγικής AIR

Η Τοπική Στρατηγική Βιώσιμης Αστικής Ανάπτυξης της πόλης Κέρκυρας δημιουργεί συνέργειες με άλλα Προγράμματα και πολιτικές, όπως:

1. Πρόγραμμα ΙΟΝΙΑ ΝΗΣΙΑ 2021-2027

Βασίζεται ιδιαίτερα, στην Προτεραιότητα -5- για την «Πρώθηση της βιώσιμης και ολοκληρωμένης χωρικής ανάπτυξης» και στον Ειδικό στόχο : RSO5.1 αυτής για την «Ενίσχυση της ολοκληρωμένης και χωρίς αποκλεισμούς κοινωνικής, οικονομικής και περιβαλλοντικής ανάπτυξης, του πολιτισμού, της φυσικής κληρονομιάς, του βιώσιμου τουρισμού και της ασφάλειας στις αστικές περιοχές (ΕΤΠΑ)». Ειδικότερα δε με τύπους δράσεων όπως η «Προστασία, ανάπτυξη και προβολή της δημόσιας τουριστικής περιουσίας και υπηρεσιών στον τομέα του τουρισμού», η «Προστασία, ανάπτυξη και προβολή της πολιτισμικής κληρονομιάς και των πολιτιστικών υπηρεσιών» και η «Υλική ανάπλαση και ασφάλεια δημόσιων χώρων» της πόλης.

Επιπρόσθετα στηρίζεται και αντλεί πόρους από:

- την Προτεραιότητα -1- για την «Ενίσχυση της περιφερειακής ανταγωνιστικότητας μέσω της πρώιμης της επιχειρηματικότητας, της καινοτομίας & του ψηφιακού μετασχηματισμού» και ειδικότερα από τύπους δράσεων όπως «Ηλεκτρονικές υπηρεσίες και εφαρμογές για τις κυβερνήσεις», «Επιχειρηματική ανάπτυξη σε τομείς RIS», «Στήριξη φιλικών προς το περιβάλλον διεργασιών παραγωγής και αποδοτικής χρήσης των πόρων στις ΜΜΕ» και «Εκκολαπτήριο επιχειρήσεων» .
- την Προτεραιότητα -2- για την «Προστασία του Περιβάλλοντος, Αειφόρος Ανάπτυξη, Αντιμετώπιση της Κλιματικής Αλλαγής» και ειδικότερα από τύπους δράσεων όπως «Προσαρμογή στα μέτρα για την αντιμετώπιση της κλιματικής αλλαγής και πρόληψη και διαχείριση των κινδύνων που συνδέονται με το κλίμα: πυρκαγιές», «Προστασία της φύσης και της βιοποικιλότητας»
- την Προτεραιότητα -2Α- για την «Πρώθηση της βιώσιμης αστικής κινητικότητας» και ειδικότερα από τύπους δράσεων όπως «Καθαρές αστικές μεταφορές» και «Ψηφιοποίηση αστικών μεταφορών»
- την Προτεραιότητα -3- για την «Ενίσχυση υποδομών μεταφορών» και ειδικότερα από τύπους δράσεων όπως «Οδική ασφάλεια τοπικών και περιφερειακών οδών»
- την Προτεραιότητα -4Β- για την «Ενίσχυση της κοινωνικής συνοχής με τη στήριξη του ανθρώπινου δυναμικού» και ειδικότερα από τύπους δράσεων όπως «Μέτρα για τη βελτίωση της πρόσβασης στην απασχόληση», «Στήριξη της κοινωνικής οικονομίας και των κοινωνικών επιχειρήσεων»



2. Σχέδιο Βιώσιμης Αστικής Κινητικότητας Δ. Κ.Κέρκυρας & Δ.Ν.

Ορισμένες σημαντικές παρεμβάσεις του ΣΒΑΚ ενσωματώνονται στην Τοπική Στρατηγική ΒΑΑ της πόλης της Κέρκυρας, όπως:

- Προώθηση της πεζή μετακίνησης και της χρήσης του ποδηλάτου, με δράσεις για τη δημιουργία ελκυστικών και ασφαλών διαδρομών πεζών και ποδηλάτων για την εξυπηρέτηση των πεζή μετακινήσεων, μέσω δικτύου, που αποτελείται από πεζοδρόμους, οδούς ήπιας κυκλοφορίας, οδούς με διευρυμένα πεζοδρόμια και ποδηλατόδρομους.
- Οδική ασφάλεια (Πεζοί, μαθητές, οχήματα), με δράσεις αναπλάσεων οδών και βελτίωσης των συνθηκών ελέγχου της κυκλοφορίας, όπως: ανακατασκευή – ανάπλαση πεζοδρομίων του βασικού οδικού δικτύου, δημιουργία κατάλληλων υποδομών για την κίνηση των ΑμεΑ, εγκατάσταση νέων φωτεινών σηματοδοτών, όπου κρίνεται απαραίτητο κ.ά.
- Προώθηση – Βελτίωση Δημόσιων Συγκοινωνιών - Δημοτικής Συγκοινωνίας, που με 3 νέες γραμμές, θα συνδέσει τις γειτονιές με το κέντρο της πόλης, το λιμάνι και το αεροδρόμιο, καθώς και με σημαντικούς εμπορικούς άξονες.
- Σύστημα ελέγχου στάθμευσης και διαχείρισης της κυκλοφορίας

3. Περιφερειακή Στρατηγική Έξυπνης Εξειδίκευσης Ιονίων Νήσων (ΠΣΕΕ Ι.Ν.)

Η «Περιφερειακή Στρατηγική για την Έξυπνη Εξειδίκευση» (ΠΣΕΕ Ι.Ν.) αποτελεί βασική συνιστώσα της συνολικής Αναπτυξιακής Στρατηγικής της Περιφέρειας Ιονίων Νήσων, που αφορά στο παραγωγικό της πρότυπο και εκτείνεται σε μεγαλύτερο του 2020, χρονικό ορίζοντα.

Οι 4 Τομείς Προτεραιότητας της ΠΣΕΕ Ι.Ν. είναι:

- Ποιοτικός και θεματικός Τουρισμός
- Πολιτισμός και Δημιουργική Οικονομία
- Πρωτογενής Τομέας και Γαστρονομία
- Θαλάσσια Οικονομία

Οι κλάδοι που εντάσσονται στη Δημιουργική Οικονομία είναι αυτοί του πολιτισμού (θέατρα, τέχνες, πολιτισμική κληρονομιά, αρχαιολογικοί χώροι, πολιτιστικά κέντρα κλπ), της χειροτεχνίας (παραδοσιακή και νέα, κεραμικά, κόσμημα κ.α.), του λογισμικού και των εφαρμογών ΤΠΕ στους τομείς της διασκέδασης, της μάθησης του πολιτισμού κ.α.

Στη δημιουργική οικονομία η Περιφέρεια Ιονίων Νήσων διαθέτει ισχυρή αναγνωρισιμότητα, παράδοση και φήμη. Η σύγχρονη δραστηριότητα στις τέχνες (θέατρο, κινηματογράφο, μουσική κλπ.), στη χειροτεχνία (παραδοσιακή και νέα, κεραμικά, κόσμημα κ.α.), στην παιδεία, στον τουρισμό, σε μεταποιητικούς κλάδους με έντονο το ρόλο της δημιουργικότητας (όπως η ένδυση και το έπιπλο) εμπεριέχουν τη δυνατότητα σημαντικής δυναμικής και σε συνδυασμό με την ανάπτυξη δυναμικού στις νέες τεχνολογίες της πληροφορικής, των επικοινωνιών και των πολυμέσων είναι δυνατή μια ανανέωση και επέκταση της σχετικής οικονομικής και κοινωνικής δραστηριότητας με σημαντικά οφέλη τόσο για την οικονομία όσο και για την κοινωνία.

Η (επικαιροποιημένη) περιφερειακή διάσταση της RIS συνεχίζει να δίνει έμφαση στους παραπάνω τομείς – προτεραιότητες και η Τοπική Στρατηγική ενσωματώνει μέτρα για την ενίσχυση της Δημιουργικής οικονομίας, που μαζί με τον Θεματικό Τουρισμό συνδιαμορφώνουν τη «Βιομηχανία της Εμπειρίας».

Τέτοια μέτρα είναι:



- η Υποστήριξη νέων επιχειρηματικών δραστηριοτήτων, ψηφιακών προϊόντων και υπηρεσιών αιχμής στη Δημιουργική-Πολιτιστική Οικονομία(ΔΠΟ) & τον αειφόρο αστικό-πολιτιστικό τουρισμό
- η Προώθηση της ανάπτυξης κοινωνικών επιχειρηματικών δραστηριοτήτων (ΚΑΛΟ), ιδίως στους Τομείς της ΔΠΟ και της Πράσινης Οικονομίας
- η Δημιουργία Κέντρου Υποστήριξης και Εκκόλαψης Νέων και Νεοφυών Επιχειρήσεων (Εκκολαπτήριο) σε ΔΠΟ κλπ τομείς RIS
- Ενεργητικές Πολιτικές απασχόλησης για την ανάδειξη. παραδοσιακών και σύγχρονων τεχνών/επαγγελμάτων της πόλης και τη δημιουργία σχετικών δεξιοτήτων σε ΔΠΟ κα τομείς RIS

4.Περιφερειακή Στρατηγική για το Βιώσιμο Τουρισμό

Πρόκειται για μια νέα περιφερειακή Στρατηγική που η εκπόνησή της ολοκληρώνεται τον 4/2024, οπότε θα δημοσιοποιηθεί το μείγμα πολιτικών και μέτρων που θα περιλαμβάνει για τα Ιόνια Νησιά.

Πλαίσιο για την εκπόνηση της Στρατηγικής αυτής αποτελεί η «European Agenda for Tourism 2030» που εγκρίθηκε τον 12/2022 και δομείται στις παρακάτω ενότητες πολιτικών:

- Enabling policy framework and governance
- Green transition
- Digital transition
- Resilience and inclusion
- Skills and support for transition

Η Τοπική Στρατηγική ΒΑΑ ενσωματώνει σχετικές δράσεις όπως:

- Ενίσχυση της ψηφιακής μετάβασης στον τομέα των επιχειρήσεων φιλοξενίας & εστίασης της πόλης (ευφυής τουριστική επιχειρηματικότητα)
- Ενίσχυση της πράσινης μετάβασης στον τομέα των επιχειρήσεων της πόλης ("πράσινος" τουρισμός και επιχειρηματικότητα)
- Ενεργητικές Πολιτικές απασχόλησης για τη διευκόλυνση της ψηφιακής και πράσινης μετάβασης, καθώς και για τη δημιουργία ευκαιριών απασχόλησης και Αυτό-απασχόλησης, σε τομείς της ΠΣΕΕ

αλλά και

- την Υποστήριξη της Διαχείρισης της Επισκεψιμότητας στην Πόλη της Κέρκυρας ("έξυπνο σύστημα"), καθώς και τη μέτρηση της Τουριστικής Φέρουσας Ικανότητας της πόλης.

5. Η πρωτοβουλία «New European Bauhaus»

Η πρωτοβουλία για το Νέο Ευρωπαϊκό Μπάουχαους (NEB) αποσκοπεί στην ανάπτυξη ενός δημιουργικού και διεπιστημονικού κινήματος που συνδέει την Ευρωπαϊκή Πράσινη Συμφωνία με την καθημερινή ζωή των πολιτών της ΕΕ. Η πρωτοβουλία είναι προϊόν κοινού σχεδιασμού μέσω της άμεσης συμμετοχής πολιτών, εμπειρογνομόνων, επιχειρήσεων και θεσμικών οργάνων και έχει ως στόχο:



- να καταστήσει τη ζωή του αύριο πιο προσβάσιμη και οικονομικά προσιτή
- να κινητοποιήσει σχεδιαστές, αρχιτέκτονες, μηχανικούς, επιστήμονες, φοιτητές και δημιουργικά πνεύματα από διάφορους επιστημονικούς κλάδους για να επαναπροσδιορίσουν την έννοια της βιώσιμης διαβίωσης
- να βελτιώσει την ποιότητα ζωής των πολιτών της ΕΕ

Η βιωσιμότητα, η αισθητική και η συμπεριληπτικότητα αποτελούν τις βασικές έννοιες της νέας ευρωπαϊκής πρωτοβουλίας.

Η Τοπική Στρατηγική επιδιώκει την ενσωμάτωση των βασικών στοιχείων της νέας πρωτοβουλίας, κυρίως μέσω του Ειδικού Στόχου Στρατηγικής ΒΑΑ για:

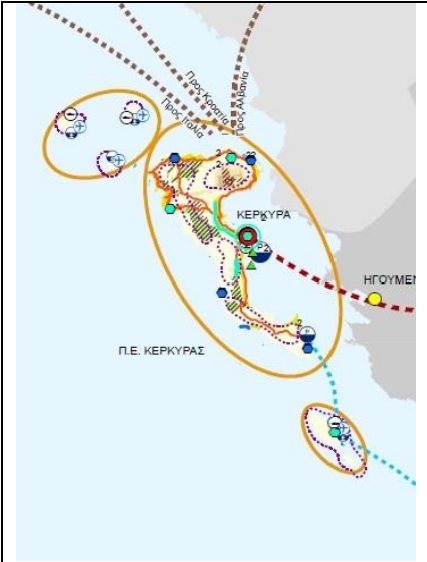
«Αναζωογόνηση αστικού χώρου, περιβάλλοντος & δυναμικού με κριτήρια την αισθητική, τη βιωσιμότητα και τη συμμετοχή όλων (Ν.Ε.Β.)»

Και ειδικότερα δράσεων, όπως:

- η Λειτουργία της πόλης ως "ανοιχτού" διεπιστημονικού εργαστηρίου με επίκεντρο την αρχιτεκτονική, τις τέχνες και την οικοδομική εφαρμογή και με κριτήρια την αισθητική, τη βιωσιμότητα και τη συμμετοχικότητα (NEB)ή
- η ανάπλαση δημόσιων χώρων σε γειτονίες της πόλης (μικρών πάρκων, αύλειων χώρων σχολείων, σημείων υποβάθμισης κλπ) στο πνεύμα του NEB

6.Περιφερειακό Χωροταξικό πλαίσιο Ιονίων Νήσων

Σύμφωνα με αυτό, το πρότυπο χωρικής ανάπτυξης δίνει έμφαση στα «πράσινα νησιά», τη «γαλάζια ανάπτυξη». Οι δε βασικοί πόλοι ανάπτυξης για τα Ιόνια Νησιά είναι:

	<p>-οι Αστικοί πόλοι: Είναι οι πόλεις – έδρες των Περιφερειακών Ενοτήτων: Κέρκυρα, Λευκάδα, Αργοστόλι, και Ζάκυνθος. Από αυτούς, η Κέρκυρα είναι εθνικής σημασίας και οι υπόλοιπες πόλεις είναι περιφερειακής σημασίας. Προτείνονται μέτρα για την αναστολή της διάχυσης του αστικού χώρου με τη μορφή της εκτός σχεδίου δόμησης, σε συνδυασμό με πολιτικές εξυγίανσης και ανάπλασης του αστικού χώρου κατά προτεραιότητα στις παλιές πόλεις της Κέρκυρας και της Λευκάδας.</p> <p>-οι Τουριστικοί πόλοι: Ως τουριστικοί πόλοι θεωρούνται οι σημειακές και γραμμικές τουριστικές αναπτύξεις, οι οποίες συγκεντρώνουν και στην συνέχεια διαχέουν την τουριστική ανάπτυξη. Γενικά προωθείται η χωρική οργάνωση των τουριστικών πόλων και η ανάσχεση της γραμμικής ανάπτυξης. Η πόλη της Κέρκυρας θεωρείται εθνικής εμβέλειας τουριστικός πόλος.</p>
<p>Πηγή: Περιφερειακό Χωροταξικό Πλαίσιο για τα Ιόνια Νησιά 2018)</p>	

Η Τοπική Στρατηγική ΒΑΑ για την πόλη της Κέρκυρας εντάσσεται πλήρως στο περιφερειακό

χωροταξικό πλαίσιο υιοθετώντας τόσο τομεακές («πράσινα νησιά» → βιώσιμος τουρισμός κλπ), όσο και χωρικές κατευθύνσεις του («ανάπλαση του αστικού χώρου κατά προτεραιότητα στην παλιά πόλη της Κέρκυρας» κλπ), αλλά και ενισχύοντας τον κυριότερο αστικό και τουριστικό πόλο ανάπτυξης της Περιφέρειας Ιονίων Νήσων.

7. Περιφερειακό Σχέδιο για την Προσαρμογή στην Κλιματική Αλλαγή της Π.Ι.Ν

Το ΠεΣΠΚΑ Π.Ι.Ν. εστιάζει σε ανάλυση τρωτότητας τομέων όπως το δομημένο περιβάλλον, ο τουρισμός και οι παράκτιες ζώνες, η βιοποικιλότητα, η πολιτιστική κληρονομιά κ.ά., που σχετίζονται άμεσα ή έμμεσα με το αστικό περιβάλλον (και) της πόλης της Κέρκυρας. Σύμφωνα με αυτό, κίνδυνοι που απειλούν τα επιμέρους συστήματα της Π.Ι.Ν. είναι τα πλημμυρικά φαινόμενα και οι πυρκαγιές, που σε ορισμένες περιπτώσεις εκδηλώνονται με ακραίο τρόπο, η αύξηση της θερμοκρασίας, η άνοδος της στάθμης της θάλασσας κλπ

Ιδιαίτερη αναφορά γίνεται στην τρωτότητα των παραλιακών περιοχών στις οποίες αναπτύσσονται σημαντικές τουριστικές δραστηριότητες: ως προς το θαλάσσιο τουρισμό, τα σημαντικά οικοσυστήματα και οι προστατευόμενες περιοχές ως προς τον οικοτουρισμό και τα μνημεία αρχαιολογικού και ιστορικού ενδιαφέροντος ως τον πολιτιστικό τουρισμό.

Οι βασικότερες κλιματικές μεταβολές οι οποίες αναμένεται να καταστήσουν τρωτή την τουριστική δραστηριότητα της Περιφέρειας έγκεινται είναι οι ακόλουθες:

- ✓ **Στην αύξηση της συχνότητας εκδήλωσης των ακραίων καιρικών φαινομένων (πλημμυρικά φαινόμενα, πυρκαγιές κ.λπ.).**
- ✓ Στην αύξηση της θερμοκρασίας.
- ✓ Στην άνοδο της Στάθμης Θάλασσας.

Επίσης, η τρωτότητα των μνημείων και αρχαιολογικών χώρων της ΠΙΝ έγκεινται στην πρόκληση καταστροφών από τα παραπάνω ακραία καιρικά φαινόμενα και φυσικές καταστροφές, με σημαντικές αρνητικές επιπτώσεις.

Όσον αφορά στις επιπτώσεις αυτές, ιδιαίτερο ενδιαφέρον έχουν:

- η **Πολιτιστική κληρονομιά**, όπου οι επιπτώσεις δύναται να περιλαμβάνουν α) πρόκληση μερικών ή ολικών καταστροφών στα ευαίσθητα ιστορικά μνημεία και στους αρχαιολογικούς χώρους, β) πρόκληση φθορών στον φέροντα οργανισμό μουσείων και άλλων σχετικών υποδομών και γ) πρόκληση μερικών ή ολικών καταστροφών στα εκθέματα των Μουσείων.

- ο **Πολιτιστικός τουρισμός**, οι τρωτές περιοχές στις επιδράσεις της Κλιματικής Αλλαγής περιλαμβάνουν το σύνολο των μνημείων και αρχαιολογικών χώρων της ΠΙΝ. Ενδεικτικά εξ αυτών αναφέρονται ορισμένα που χωροθετούνται στην πόλη της Κέρκυρας, όπως:

- ☒ το φρουριακό συγκρότημα της Κέρκυρας,
- ☒ τα Αρχαιολογικά Μουσεία Κέρκυρας και Παλαιόπολης, τα Μουσεία Καποδίστρια, Σολωμού και Ασιατικής Τέχνης στην Κέρκυρα, κλπ
- ☒ Η Αναγνωστική Εταιρεία, η Δημοτική Πινακοθήκη στα Ανάκτορα κλπ.

Ενδεικτικές δράσεις που προτείνονται και σχετίζονται με το αστικό-πολιτιστικό προφίλ της πόλης της Κέρκυρας αποτελούν:

- Αντιμετώπιση των αυξημένων θερμοκρασιών και της έλλειψης νερού στα κτίρια (πρόβλεψη βιοκλιματικών υποδομών)
- Περιορισμός του φαινομένου της αστικής θερμικής νησίδας.
- Προσδιορισμός των ευπαθών στην Κλιματική Αλλαγή παράκτιων περιοχών
- Απεικόνιση της δυναμικής εξέλιξης Βιοποικιλότητας



- Ενίσχυση των μέτρων πρόληψης και κατάσβεσης των πυρκαγιών
- Καταγραφή και διαχείριση των κινδύνων από την Κλιματική Αλλαγή στην πολιτιστική κληρονομιά.

Η Τοπική Στρατηγική ΒΑΑ για την πόλη της Κέρκυρας, λαμβάνει υπόψη της το παραπάνω πλαίσιο, περιλαμβάνοντας το σχεδιασμό και την υλοποίηση ενός «Τοπικού Σχεδίου Προσαρμογής στην Κλιματική Αλλαγή με εστίαση στην Παλιά Πόλη της Κέρκυρας».

Πρόκειται για τοπικό σχέδιο ολιστικής αντιμετώπισης κινδύνων συνδεόμενων με την κλιματική αλλαγή που αναφέρεται (κατά προτεραιότητα) στο ιστορικό κέντρο της πόλης Κέρκυρας, το οποίο περιλαμβάνει:

-αναγνώριση κλιματικών κινδύνων για την πόλη και σχέδιο προσαρμογής στην Κλιματική Αλλαγή.

-ολοκληρωμένο Σχέδιο Πυροπροστασίας Παλιάς Πόλης σε συνδυασμό με την Ίδρυση και λειτουργία Εθελοντικού Πυροσβεστικού Κλιμακίου.

-ενημέρωση/ευαισθητοποίηση πολιτών για την Κλιματική Αλλαγή, τις φυσικές καταστροφές και το περιβάλλον.

-διερεύνηση της δυνατότητας για κλιματικά φιλική αποκατάσταση όψεων κτιρίων σε συνδυασμό με την πυροπροστασία τους με ενδεχόμενη πιλοτική εφαρμογή





Δ.4 – ΣΥΜΜΕΤΟΧΙΚΗ ΔΙΑΔΙΚΑΣΙΑ – ΔΙΑΒΟΥΛΕΥΣΗ - ΔΙΑΚΥΒΕΡΝΗΣΗ

Να τεκμηριωθεί η συμμετοχή των πολιτών και των τοπικών φορέων στη **ΔΙΑΒΟΥΛΕΥΣΗ** για τη διαμόρφωση της προτεινόμενης Στρατηγικής μέσα από τις ενέργειες διαβούλευσης και δημοσιότητας που εφάρμοσε η αρχή σχεδιασμού

Σχετικά στοιχεία τεκμηρίωσης όπως ημερολόγια συναντήσεων, διοργάνωση ημερίδων, αποτελέσματα διαβουλεύσεων κλπ μπορούν να επισυναφθούν σε ειδικό Παράρτημα.



Δ.4. ΔΙΑΔΙΚΑΣΙΑ, ΟΡΓΑΝΩΣΗ ΚΑΙ ΠΕΡΙΕΧΟΜΕΝΟ ΤΗΣ «ΑΝΟΙΧΤΗΣ ΔΙΑΒΟΥΛΕΥΣΗΣ» ΣΤΗ ΦΑΣΗ ΕΠΙΚΑΙΡΟΠΟΙΗΣΗΣ ΤΗΣ «ΟΣΒΑΑ» ΠΟΛΗΣ ΚΕΡΚΥΡΑΣ (2023-2024)

Η διαβούλευση για τη διαμόρφωση της «στρατηγικής» της **ΟΣΒΑΑ** και την εξειδίκευσή της σε επιχειρησιακό, χρηματοδοτικό και οργανωτικό επίπεδο, οργανώθηκε σε δύο αντίστοιχες Φάσεις:

A. Φάση αρχικής εκπόνησης Στρατηγικής ΒΑΑ (2016-2017) και διαρθρώθηκε σε πέντε επιμέρους Στάδια («βήματα»), από το Δεκέμβριο του 2016 μέχρι και τον Ιούλιο του 2017 (αναλυτικά στοιχεία περιλαμβάνονται στην αρχική εγκεκριμένη έκδοση της Στρατηγικής)

B. Φάση επικαιροποίησης Στρατηγικής ΒΑΑ (2023-2024). από τα μέσα του 2023 μέχρι και τον Ιανουάριο του 2024 και ειδικότερα:

Η Αστική Αρχή της Πόλης της Κέρκυρας συνεδρίασε στις 7/4/2023 προκειμένου να θέσει τα στα μέλη της τα ζητήματα της ανάγκης επικαιροποίησης της Στρατηγικής της Βιώσιμης Αστικής Ανάπτυξης της Πόλης της Κέρκυρας, με βάση τα ισχύοντα στη νέα π.π. 2021-2027 και το ΠΕΠ Ι.Ν..

Ειδικότερα στη συνεδρίαση ελήφθησαν αποφάσεις περί της επικαιροποίησης της Στρατηγικής, περί ανασύστασης των Θεματικών Ομάδων, περί της Σύστασης της Χωρικής Ομάδας Διακυβέρνησης και της πραγματοποίησης εναρκτήριας εκδήλωσης για την επικαιροποίηση της ΟΣΒΑΑ, την οποία και προσδιόρισε για την 12/5/2023.

Στις 8/5/2023 συνεδρίασε επίσης η Περιφερειακή Ομάδα Διακυβέρνησης Στρατηγικών Ολοκληρωμένης Χωρικής Ανάπτυξης (ΟΔΟΧΑ) για την προγραμματική περίοδο 2021-2027, στην οποία συμμετείχε και η Αστική του Δήμου ΚΚΔΝ με τον εκπρόσωπό του, όπου μεταξύ των θεμάτων πραγματοποιήθηκε ενημέρωση για τη διαδικασία επικαιροποίησης της Στρατηγικής ΒΑΑ της πόλης της Κέρκυρας, σύμφωνα με το ΠΕΠ Ιόνια Νησιά 2021-2027 και τον προγραμματισμό των ενεργειών εκ μέρους της Αστικής Αρχής.

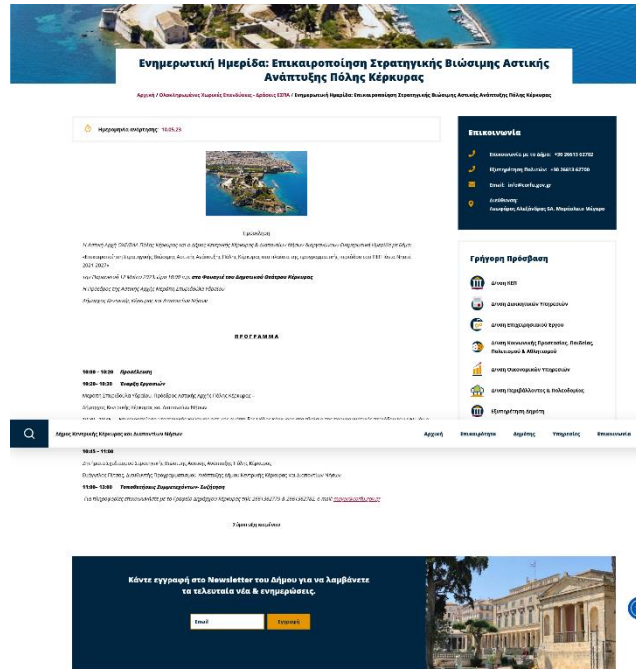
Ο Δήμος Κ.Κ. & Δ.Ν. στις 10/5/2023 απέστειλε σχετική πρόσκληση προς όλους τους φορείς που συμμετείχαν στις τρεις θεματικές ομάδες της ΟΣ/ΒΑΑ προηγούμενης προγραμματικής περιόδου, καθώς και ανάρτησε δημόσια πρόσκληση στην ιστοσελίδα του www.corfu.gr, αλλά και στα ΜΜΕ, για τη συμμετοχή στην ενημερωτική ημερίδα στα πλαίσια της επικαιροποίησης της της Στρατηγικής της Βιώσιμης Αστικής Ανάπτυξης της Πόλης της Κέρκυρας.

 <p>ΔΗΜΟΣ ΚΕΝΤΡΙΚΗΣ ΚΕΡΚΥΡΑΣ & ΔΙΑΠΟΝΤΙΩΝ ΝΗΣΩΝ Διοίκηση ΟΣΒ/ΒΑΑ Πόλης Κέρκυρας</p> <p>Ενημερωτική Ημερίδα</p> <p>«Επικαιροποίηση της Στρατηγικής Βιώσιμης Αστικής Ανάπτυξης της Πόλης Κέρκυρας στα πλαίσια του ΠΕΠ Ιόνια Νησιά 2021-2027»</p> <p>Παρασκευή 12 Μαΐου 2023 Φοιτητές Δημοτικού Βαθμίου, ώρα: 10:00 π.μ.</p>	<p>Πρόσκληση</p> <p>Ο Δήμος Κ.Κ. & Δ.Ν. Πόλης Κέρκυρας και Πόλης Ζακύνθου, Υπόστηριξη Διακείμενου Νόμου Νομοθετικού Σχεδίου, Εγκριμένου Συμβουλίου Πόλης Κέρκυρας, με θέμα:</p> <p>«Επικαιροποίηση Στρατηγικής Βιώσιμης Αστικής Ανάπτυξης Πόλης Κέρκυρας, στα πλαίσια της προγραμματικής περιόδου 2021-2027»</p> <p>με ημερομηνία 12 Μαΐου 2023, ώρα 10:00 π.μ. στο Φοιτητές Δημοτικού Βαθμίου Πόλης Κέρκυρας.</p> <p>Η Προέδρος της Αστικής Αρχής</p> <p>Παναγιώτα Σαββίδη</p> <p>Πρόεδρος Αστικής Αρχής Πόλης Κέρκυρας</p> <p>ΕΠΙΧΕΙΡΗΣΙΑΚΟ ΠΡΟΓΡΑΜΜΑ «ΠΕΠ ΙΟΝΙΑ ΝΗΣΙΑ 2021-2027»</p> <p>ΕΠΙΧΕΙΡΗΣΙΑΚΟ ΠΡΟΓΡΑΜΜΑ «ΠΕΠ ΙΟΝΙΑ ΝΗΣΙΑ 2021-2027»</p> <p>ΕΠΙΧΕΙΡΗΣΙΑΚΟ ΠΡΟΓΡΑΜΜΑ «ΠΕΠ ΙΟΝΙΑ ΝΗΣΙΑ 2021-2027»</p>	<p>ΠΡΟΣΚΛΗΣΗ</p> <p>Ο Δήμος Κ.Κ. & Δ.Ν. Πόλης Κέρκυρας και Πόλης Ζακύνθου, Υπόστηριξη Διακείμενου Νόμου Νομοθετικού Σχεδίου, Εγκριμένου Συμβουλίου Πόλης Κέρκυρας, με θέμα:</p> <p>«Επικαιροποίηση Στρατηγικής Βιώσιμης Αστικής Ανάπτυξης Πόλης Κέρκυρας, στα πλαίσια της προγραμματικής περιόδου 2021-2027»</p> <p>με ημερομηνία 12 Μαΐου 2023, ώρα 10:00 π.μ. στο Φοιτητές Δημοτικού Βαθμίου Πόλης Κέρκυρας.</p> <p>Η Προέδρος της Αστικής Αρχής</p> <p>Παναγιώτα Σαββίδη</p> <p>Πρόεδρος Αστικής Αρχής Πόλης Κέρκυρας</p> <p>ΕΠΙΧΕΙΡΗΣΙΑΚΟ ΠΡΟΓΡΑΜΜΑ «ΠΕΠ ΙΟΝΙΑ ΝΗΣΙΑ 2021-2027»</p> <p>ΕΠΙΧΕΙΡΗΣΙΑΚΟ ΠΡΟΓΡΑΜΜΑ «ΠΕΠ ΙΟΝΙΑ ΝΗΣΙΑ 2021-2027»</p> <p>ΕΠΙΧΕΙΡΗΣΙΑΚΟ ΠΡΟΓΡΑΜΜΑ «ΠΕΠ ΙΟΝΙΑ ΝΗΣΙΑ 2021-2027»</p>
---	--	---

Αφίσα Εκδήλωσης – Πρόσκληση – Πρόγραμμα Ημερίδας 12/5/2023

Η έναρξη της διαδικασίας της διαβούλευσης έλαβε χώρα με την υλοποίηση της ενημερωτικής Ημερίδας η οποία πραγματοποιήθηκε στις 12/5/2023 στο Δημοτικό Θέατρο της Πόλης.

Δημοσίευση στην ιστοσελίδα του Δήμου



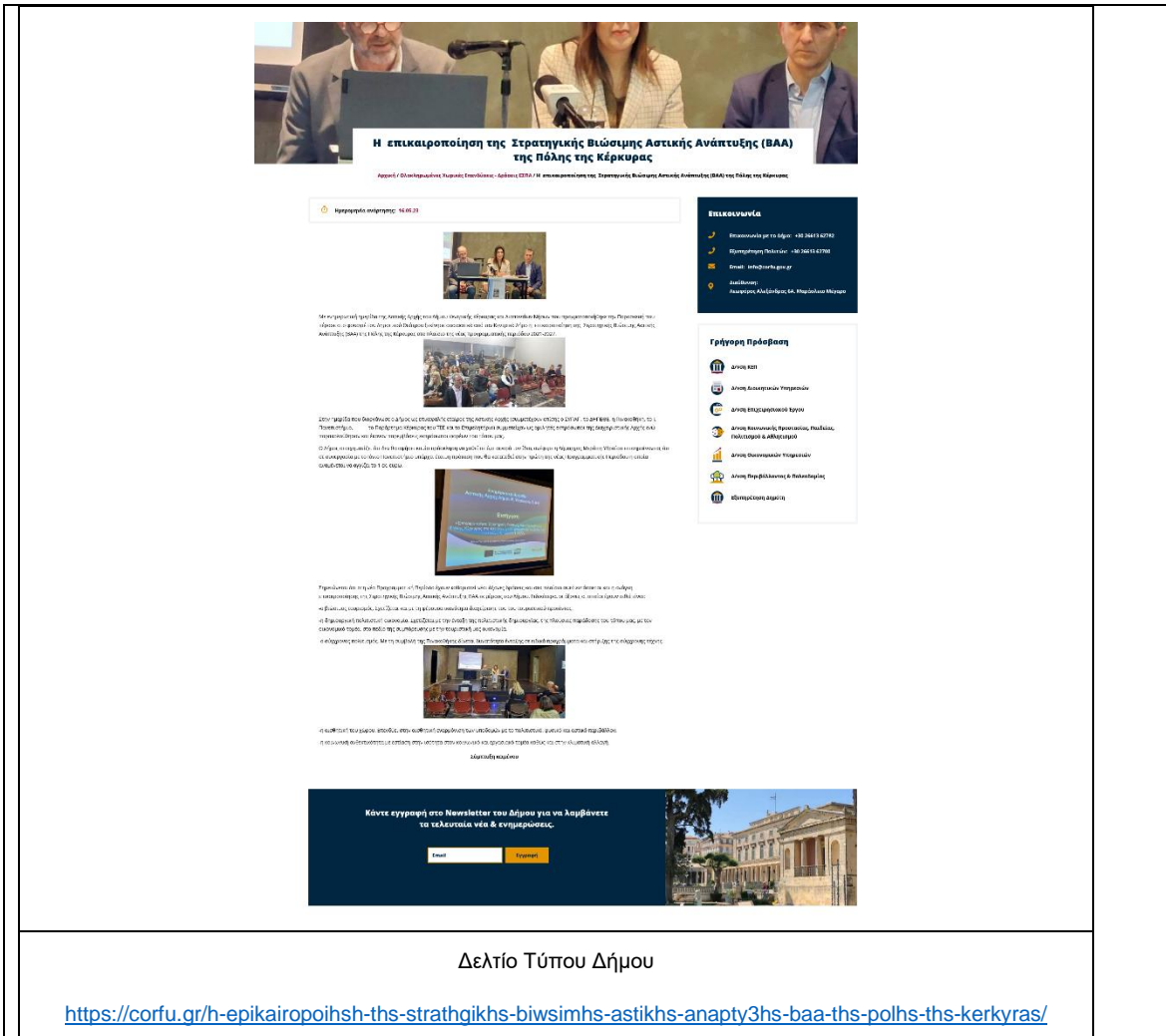
Δελτίο Τύπου Δήμου Ενημερωτικής Ημερίδας

<https://corfu.gr/enhmerwtikh-hmerida-epikairopoihsh-strathqikhs-biwsimhs-astikhs-anapty3hs-polhs-kerkyras/>

Στην ημερίδα συμμετείχαν (σύμφωνα με τα έντυπα των παρουσιών που τηρήθηκαν), άνω των (30) εκπροσώπων δημόσιων φορέων (Εφορεία Αρχαιοτήτων, Δήμος, Διαχειριστική Αρχή, Ιόνιο Πανεπιστήμιο, ΤΕΕ Κέρκυρας, Ελληνική Αστυνομία, Πυροσβεστική, Εθνική Πινακοθήκη, Δημοτική Πινακοθήκη, κλπ), και συλλόγων, οργανώσεων (π.χ. ξεναγοί), κλπ. που δραστηριοποιούνται στην πόλη της Κέρκυρας

Ακολούθησε δημοσίευση στην ιστοσελίδα του Δήμου των αποτελεσμάτων της Ημερίδας της 12/5/2023





Η επικαιροποίηση της Στρατηγικής Βιώσιμης Αστικής Ανάπτυξης (BAA) της Πόλης της Κέρκυρας

14.06.23

ΕΠΕΛΕΚΟΥΝΤΑΙ

- Επικοινωνία με το Δήμο: +30 26613 67362
- Εργαστήριο Πολιτικού: +30 26613 67362
- Email: info@corfu.gr.gr
- Λογιστήριο: Πρωτομαρτίου Αρ. 2661360000000000

Γρήγορη Πρόσβαση

- Δήμος ΚΕΚ
- Δήμος Κεντρικών Περιφερειών
- Δήμος Περιφερειακού Σχεδίου
- Δήμος Κοινωνικής Εμπλοκής, Πολιτικής, Πολιτισμού & Αθλητισμού
- Δήμος Οικονομικών Υποθέσεων
- Δήμος Περιβάλλοντος & Πολιτισμού
- Επιτελεστική Αρχή

Κάντε εγγραφή στο Newsletter του Δήμου για να λαμβάνετε τα τελευταία νέα & ενημερώσεις.

Είσοδος Εγγραφή

Δελτίο Τύπου Δήμου

<https://corfu.gr/h-epikairopoihsh-ths-strathgikhs-biwsimhs-astikhs-anapty3hs-baa-ths-polhs-ths-kerkyras/>

Σε συνέχεια της ως άνω εκδήλωσης ο Δήμος δημοσίευσε Ανοιχτή πρόσκληση της Δημάρχου Κεντρικής Κέρκυρας και Διαποντίων Νήσων, συμμετοχής στην Διαβούλευση για τη επικαιροποίηση της Στρατηγικής του «ΟΛΟΚΛΗΡΩΜΕΝΟΥ ΣΧΕΔΙΟΥ ΧΩΡΙΚΗΣ ΑΝΑΠΤΥΞΗΣ» στις 13.06.2023, σύμφωνα με τις απαιτήσεις της προγραμματικής περιόδου 2021-2027, καθώς και παρατάσεις αυτής στις 26.06.2023, 05.07.2023 και 21.07.2023.



Δημοσίευση στην Ιστοσελίδα του Δήμου

The screenshot displays a public notice titled "ΑΝΟΙΧΤΗ ΠΡΟΣΚΛΗΣΗ συμμετοχής στη Διαβούλευση για την επικαιροποίηση του ΟΛΟΚΛ. ΣΧ. ΧΩΡΙΚΗΣ ΑΝΑΠΤΥΞΗΣ". The notice is dated 13.06.2023 and is issued by the Mayor, Christos Vassilopoulos. It details the process for updating the Oloki SX-Xwrikhs Urban Development Plan (UDP) and invites citizens to participate in a public consultation. The notice includes contact information for the Municipality and a list of participating organizations such as the Chamber of Commerce and Industry, the Chamber of Architects, and various local associations. At the bottom of the page, there are links for "Σχετικά έγγραφα/όργανα" and "Κάντε εγγραφή στο Newsletter του Δήμου για να λαμβάνετε τα τελευταία νέα & ενημερώσεις".

Αρχική Πρόσκληση

<https://corfu.gr/anoixth-prosklshsh-symmetoxhs-sth-diabouleysh-gia-thn-epikairopoihshtoy-olokl-sx-xwrikhs-anapty3hs/>

Ταυτόχρονα εξέδωσε Απόφαση της Δημάρχου περί Συγκρότησης Ομάδας Διακυβέρνησης της ΟΧΕ-ΒΑΑ Δήμου Κεντρικής Κέρκυρας και Διαποντίων Νήσων στις 13.06.2023 (ΑΔΑ:9ΤΓΤ46ΜΓ2Α-ΟΓΔ)

Κατόπιν των αιτήσεων των φορέων ο Δήμος εξέδωσε τις παρακάτω αποφάσεις για τη συγκρότηση των θεματικών ομάδων που θα συμμετέχουν στη διαβούλευση της επικαιροποίησης της Στρατηγικής της Βιώσιμης Αστικής Ανάπτυξης της Πόλης της Κέρκυρας (στα πλαίσια του ΠΕΠ Ιόνια Νησιά 2021-2027)

- Απόφαση της Δημάρχου Κεντρικής Κέρκυρας και Διαποντίων Νήσων στις 15.09.2023 (ΑΔΑ:6ΓΝΨ46ΜΓ2Α-ΠΛΚ) περί συγκρότησης της Θεματικής Ομάδας διαβούλευσης για

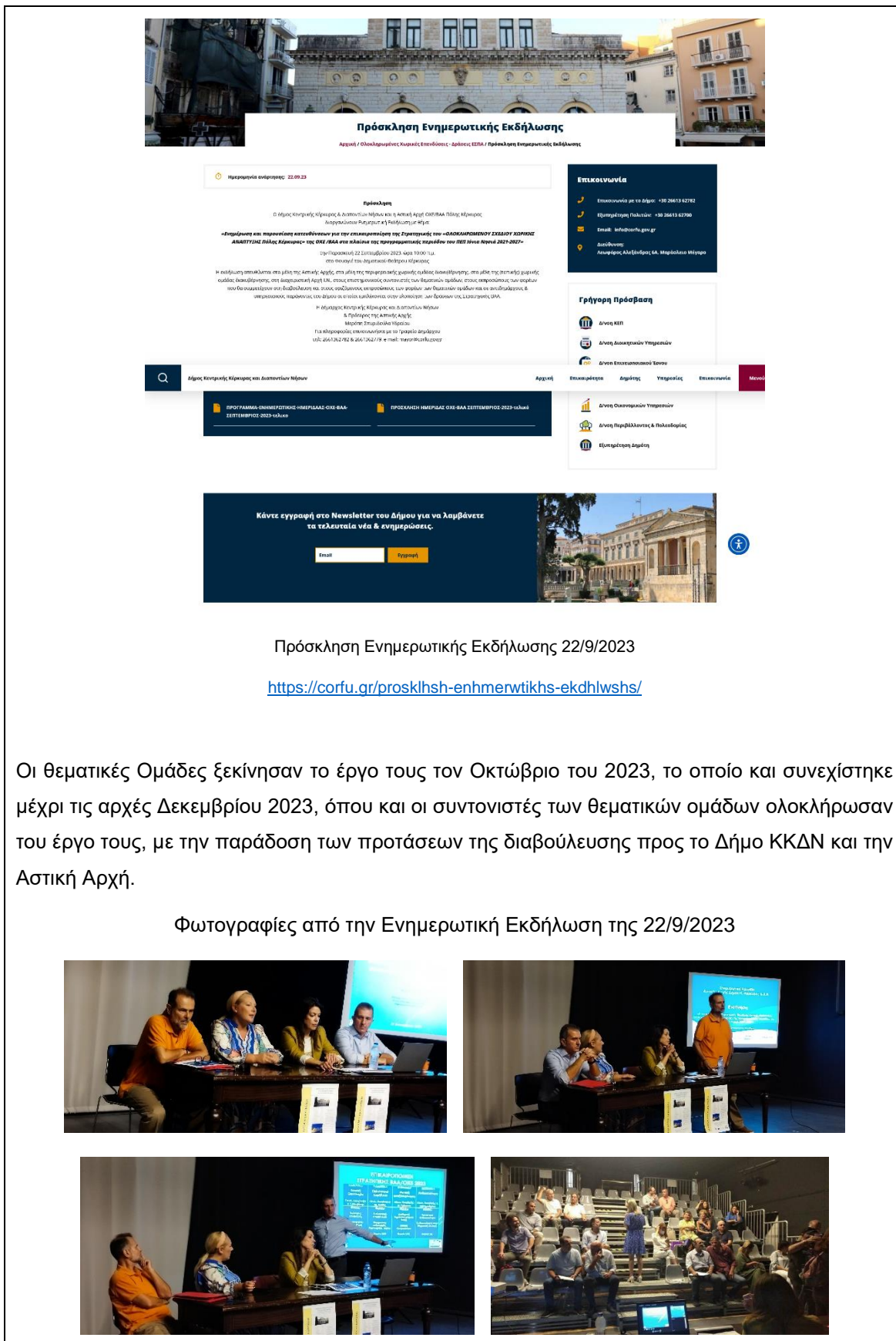
την Τοπική Οικονομία στο πλαίσιο της επικαιροποίησης της Στρατηγικής ΟΧΕ/ΒΑΑ του Δήμου Κεντρικής Κέρκυρας και Διαποντίων Νήσων

- Απόφαση της Δημάρχου Κεντρικής Κέρκυρας και Διαποντίων Νήσων στις 15.09.2023 (ΑΔΑ:ΨΧ9Κ46ΜΓ2Α-ΝΨ1) περί συγκρότησης της Θεματικής Ομάδας διαβούλευσης για το Πολιτιστικό Κεφάλαιο στο πλαίσιο της επικαιροποίησης της Στρατηγικής ΟΧΕ/ΒΑΑ του Δήμου Κεντρικής Κέρκυρας και Διαποντίων Νήσων
- Απόφαση της Δημάρχου Κεντρικής Κέρκυρας και Διαποντίων Νήσων στις 15.09.2023 (ΑΔΑ:ΨΟΝ946ΜΓ2Α-71Η) περί συγκρότησης της Θεματικής Ομάδας διαβούλευσης για την Αστική Αναζωογόνηση στο πλαίσιο της επικαιροποίησης της Στρατηγικής ΟΧΕ/ΒΑΑ του Δήμου Κεντρικής Κέρκυρας και Διαποντίων Νήσων
- Απόφαση της Δημάρχου Κεντρικής Κέρκυρας και Διαποντίων Νήσων στις 15.09.2023 (ΑΔΑ:6ΗΛ146ΜΓ2Α-ΓΦΤ) περί συγκρότησης της Θεματικής Ομάδας διαβούλευσης για την Ανθεκτικότητα στο πλαίσιο της επικαιροποίησης της Στρατηγικής ΟΧΕ/ΒΑΑ του Δήμου Κεντρικής Κέρκυρας και Διαποντίων Νήσων
- Απόφαση της Δημάρχου Κεντρικής Κέρκυρας και Διαποντίων Νήσων στις 25.10.2023 (ΑΔΑ:ΨΥ0Ζ46ΜΓ2Α-7Δ5) περί συμπλήρωσης της απόφασης της Θεματικής Ομάδας διαβούλευσης για το Πολιτιστικό Κεφάλαιο στο πλαίσιο της επικαιροποίησης της Στρατηγικής ΟΧΕ/ΒΑΑ του Δήμου Κεντρικής Κέρκυρας και Διαποντίων Νήσων
- Απόφαση της Δημάρχου Κεντρικής Κέρκυρας και Διαποντίων Νήσων στις 01.11.2023 (ΑΔΑ: Ρ79946ΜΓ2Α-ΝΜΒ) περί Τροποποίηση σύστασης της Θεματικής Ομάδας διαβούλευσης για την Ανθεκτικότητα στο πλαίσιο της επικαιροποίησης της Στρατηγικής ΟΧΕ/ΒΑΑ του Δήμου Κεντρικής Κέρκυρας και Διαποντίων Νήσων

Στις 22/9/2023 κατόπιν πρόσκλησης της Αστικής Αρχής πραγματοποιήθηκε ενημερωτική εκδήλωση η οποία είχε ως βασικό στόχο να παράσχει τις κατευθύνσεις πρωτίστως στα μέλη των θεματικών ομάδων, για την εκτέλεση του έργου τους.

 <p>ΔΗΜΟΣ ΚΕΝΤΡΙΚΗΣ ΚΕΡΚΥΡΑΣ & ΔΙΑΠΟΝΤΙΩΝ ΝΗΣΩΝ <i>Αστική Αρχή ΟΧΕ/ΒΑΑ Πόλης Κέρκυρας</i></p>  <p>Ενημέρωση και παρακολούθηση κατευθύνσεων για την επικαιροποίηση της Στρατηγικής του «ΟΛΟΚΛΗΡΩΜΕΝΟΥ ΣΧΕΔΙΟΥ ΧΩΡΙΚΗΣ ΑΝΑΠΤΥΞΗΣ Πόλης Κέρκυρας» της ΟΧΕ/ΒΑΑ στο πλαίσιο της προγραμματικής περιόδου του ΠΕΠ Ιόνια Νησιά 2021-2027</p> <p>Παρασκευή 22 Σεπτεμβρίου 2023 Φοιταγέ Δημοτικό Θέατρο, ώρα 10:00 π.μ.</p> 	<p><u>Πρόσκληση</u></p> <p>Το Πρωτόκολλο Συνεργασίας μεταξύ του Δήμου Κεντρικής Κέρκυρας και Διαποντίων Νήσων και της Ευρωπαϊκής Ένωσης για την υλοποίηση του ΠΕΠ Ιόνια Νησιά 2021-2027, στο πλαίσιο του οποίου συστάθηκε η Ομάδα Διαβούλευσης για την επικαιροποίηση της Στρατηγικής ΟΧΕ/ΒΑΑ του Δήμου Κεντρικής Κέρκυρας και Διαποντίων Νήσων, σας προσκαλεί να συμμετάσχετε στην ενημερωτική εκδήλωση που θα πραγματοποιηθεί στις 22 Σεπτεμβρίου 2023, ώρα 10:00 π.μ. στο Φοιταγέ Δημοτικό Θέατρο.</p> <p>Από: Δημάρχου Κεντρικής Κέρκυρας και Διαποντίων Νήσων</p> 	<p><u>Ενημερωτική Εκδήλωση</u></p> <p>«Ενημέρωση και παρακολούθηση κατευθύνσεων για την επικαιροποίηση της Στρατηγικής του «ΟΛΟΚΛΗΡΩΜΕΝΟΥ ΣΧΕΔΙΟΥ ΧΩΡΙΚΗΣ ΑΝΑΠΤΥΞΗΣ Πόλης Κέρκυρας» της ΟΧΕ/ΒΑΑ στο πλαίσιο της προγραμματικής περιόδου του ΠΕΠ Ιόνια Νησιά 2021-2027»</p> <p>Παρασκευή 22 Σεπτεμβρίου 2023, ώρα 10:00 π.μ. στο Φοιταγέ του Δημοτικού Θεάτρου</p> <p><u>Διαθέσιμες:</u> Δήμος Κεντρικής Κέρκυρας & Διαποντίων Νήσων - Αστική Αρχή ΟΧΕ/ΒΑΑ Πόλης Κέρκυρας</p> <p>ΠΡΟΓΡΑΜΜΑ</p> <p>10:00 – 10:20 Γνωστικές</p> <p>10:20- 10:30 Σημείο Ερωτήσεων Αιχμής Σπυριδιού (ε. Πόλη), Δημήτρης Καραγιάννης (Κόσμος και Διαπονήσιον Νήσων), Πυρόδοξος Αφιεύτης (Αστική Αρχή Πόλης Κέρκυρας)</p> <p>10:30- 10:45 Ενημέρωση για την επικαιροποίηση Στρατηγικής Βιώσιμης Αστικής Ανάπτυξης Πόλης Κέρκυρας στο πλαίσιο της προγραμματικής περιόδου του ΠΕΠ Ιόνια Νησιά 2021-2027. Σημαντικές Διαφοροποιήσεις Άξονας Ιόνια Νησιά</p> <p>10:45 – 11:00 Μετατόνιση για τη Διαβούλευση στο πλαίσιο της Στρατηγικής Βιώσιμης Αστικής Ανάπτυξης Πόλης Κέρκυρας - Αποφασιστικά με αφορμή Ευρωπαϊκή Πόλη - Διαβούλευση Προγραμματισμού Αειμότητας - Άξονας Ιόνια Νησιά</p> <p>11:00- 11:00 Τελετή κλεισίματος - Φωτογράφιση</p> <p>12:00 – 12:00 Δείπνο των 40 Θεματικών Ομάδων (με μέλη των ανωνυμίων)</p> <p>Για πληροφορίες επικοινωνήστε με τη Γραμματεία Στρατηγικής του ΠΕΠ Ιόνια Νησιά 2021-2027</p> 
---	--	---

Αφίσα Εκδήλωσης – Πρόσκληση – Πρόγραμμα Ημερίδας 22/9/2023



Πρόσκληση Ενημερωτικής Εκδήλωσης 22/9/2023

<https://corfu.gr/prosklshsh-enhmerwtikhsh-ekdhhlwshsh/>

Οι θεματικές Ομάδες ξεκίνησαν το έργο τους τον Οκτώβριο του 2023, το οποίο και συνεχίστηκε μέχρι τις αρχές Δεκεμβρίου 2023, όπου και οι συντονιστές των θεματικών ομάδων ολοκλήρωσαν το έργο τους, με την παράδοση των προτάσεων της διαβούλευσης προς το Δήμο ΚΚΔΝ και την Αστική Αρχή.

Φωτογραφίες από την Ενημερωτική Εκδήλωση της 22/9/2023



Συνέντευξη για την Έναρξη της Διαβούλευσης: <https://youtu.be/wRO5Ym4vV2M>


Η Αστική Αρχή και μέλη της Ομάδας Διακυβέρνησης παρακολουθούσαν – ως παρατηρητές- την εξέλιξη των διαβουλεύσεων, παρεμβαίνοντας μόνο και εφόσον ζητούταν (κυρίως διευκρινήσεις) από τους συντονιστές, ενώ στις 17/11/2023, πραγματοποιήθηκε συνάντηση εργασίας (ανατροφοδότηση) για την ενημέρωση της Αστικής Αρχής και του Δήμου για την πορεία των διαβουλεύσεων.⁷⁷



Συνάντηση Συντονιστών Θεματικών Ομάδων στο πλαίσιο Διαβούλευσης Επικαιροποίησης της Βιώσιμης Αστικής Ανάπτυξης (ΣΒΑΑ) της πόλης της Κέρκυρας

Αρχική / Επικοινωνία / Δελτία Τύπου / Συνάντηση Συντονιστών Θεματικών Ομάδων στο πλαίσιο Διαβούλευσης Επικαιροποίησης της Βιώσιμης Αστικής Ανάπτυξης (ΣΒΑΑ) της πόλης της Κέρκυρας

Ημερομηνία ανάρτησης: 24.11.23



Πραγματοποιήθηκε την Παρασκευή 17 Νοεμβρίου 2023 στο Μαριόλειο Μέγαρο, συνάντηση εργασίας για την πορεία της προόδου των εργασιών των Θεματικών Ομάδων στο πλαίσιο της Επικαιροποίησης της Στρατηγικής Βιώσιμης Αστικής Ανάπτυξης (ΣΒΑΑ).

Στη συνάντηση εργασίας συμμετείχαν η Δήμαρχος Κερκυρας και Διοικητική Νήσου και Πρόεδρος της Αστικής Αρχής, Μιρέλλα Σπυριδοπούλου, Υφιστάτη η Αντιδήμαρχος Ανάπτυξης, Ευρωπαϊκών Προγραμμάτων και Υπηρεσίας Διασύνδεσης Παναγιώτα Τζένη, οι Διευθυντές Προγραμματισμού-Ανάπτυξης του Δήμου Ευάγγελος Πίτσας, οι συντονιστές των Θεματικών Ομάδων Κωνσταντίνος Τσοκουλής, Νικόλαος Τρίτσος και Αλέξης Κασιτηρόπουλος, παρουσία και του Θανάση Περίγου ως εκπροσώπου της Διαχειριστικής Αρχής Ιονίων Νήσων.

Στη συνάντηση συζητήθηκαν η πορεία των διαβουλεύσεων με τους φορείς, τα προβλήματα που εντοπίζονται, καθώς και το χρονοδιάγραμμα ολοκλήρωσης των εργασιών των Θεματικών Ομάδων.

Διαπιστώθηκε ότι – παρά το στενό χρονικό πλαίσιο της προετοιμασίας για την υποβολή της ΣΒΑΑ – υπάρχει ανάγκη για μία παράταση του αρχικού χρονοδιαγράμματος έως το τέλος Νοεμβρίου, ενώ ζητήθηκε να ενισθεί η δυνατότητα συμμετοχής των φορέων στις εργασίες των Θεματικών Ομάδων, όπου παρατηρήθηκε μικρή συμμετοχή.

Η Αστική Αρχή βρισκόταν σε στενή συνεργασία με τη Διαχειριστική Αρχή των Ιονίων Νήσων, προκειμένου να συμβάλει στην όσο το δυνατόν ορθότερη προετοιμασία της πρότασης για την Επικαιροποίηση της Στρατηγικής Βιώσιμης Αστικής Ανάπτυξης (ΣΒΑΑ).

Επικοινωνία

Επικοινωνία με το Δήμο: +30 26613 62782

Εξυπηρέτηση Πολιτών: +30 26613 62700


Email: info@corfu.gr

Διεύθυνση:
Λεωφόρος Αλεξάνδρου 6Α, Μαριόλειο Μέγαρο

Γρήγορη Πρόσβαση

- Δ/ση ΚΕΠ
- Δ/ση Διοικητικών Υπηρεσιών
- Δ/ση Επιχειρησιακού Έργου
- Δ/ση Κοινωνικής Προστασίας, Παιδείας, Πολιτισμού & Αθλητισμού
- Δ/ση Οικονομικών Υπηρεσιών
- Δ/ση Περιβάλλοντος & Πολεοδομίας
- Εξυπηρέτηση Δημότη

Κάντε εγγραφή στο Newsletter του Δήμου για να λαμβάνετε τα τελευταία νέα & ενημερώσεις.



Δελτίο Τύπου για τη πορεία εξέλιξης της διαβούλευσης

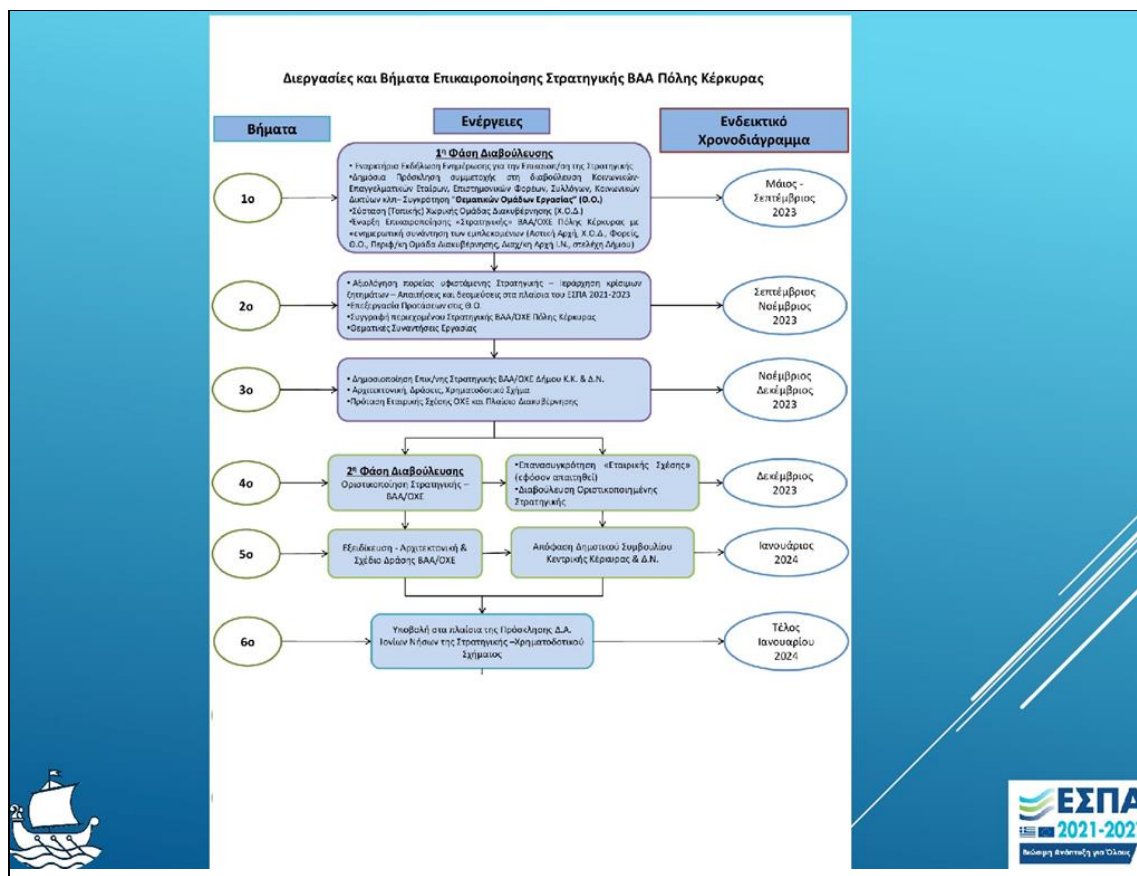
<https://corfu.gr/synanthsh-syntonistwn-thematikwn-omadwn-sto-plaisio-diabouleyshs-epikairoihs-shs-ths-biwsimhs-astikhs-anapty3hs-sbaa-ths-polhs-ths-kerkyras/>

Ο Δήμος Κεντρικής Κέρκυρας και Δ.Ν. συνέστησε στις 21.12.2023 , Ομάδα Έργου από στελέχη του και στελέχη των εταιρών στην Αστική Αρχή, για τη τελική διαμόρφωση του

⁷⁷ <https://corfu.gr/synanthsh-syntonistwn-thematikwn-omadwn-sto-plaisio-diabouleyshs-epikairoihs-shs-ths-biwsimhs-astikhs-anapty3hs-sbaa-ths-polhs-ths-kerkyras/>

«Εντύπου Υποβολής Πρότασης Στρατηγικής Βιώσιμης Αστικής Ανάπτυξης» και λοιπών στοιχείων του φακέλου, σύμφωνα με τις απαιτήσεις της με αρ. πρωτ. 2155/04.08.2023 πρόσκλησης της Ειδικής Υπηρεσίας Διαχείρισης του Προγράμματος Ιόνια Νησιά.

Τέλος στις 18/1/2024 πραγματοποιήθηκε συνάντηση εργασίας μεταξύ της Δ/σης Προγραμματισμού και των Θεματικών Συντονιστών για την αξιολόγηση του υλικού της Διαβούλευσης και την οριστικοποίηση του Σχεδίου Δράσης. Στη συνάντηση αυτή αξιολογήθηκε το σύνολο των προτάσεων που υποβλήθηκαν στο πλαίσιο της διαβούλευσης ανά θεματική ενότητα-πλατφόρμα και λαμβάνοντας υπόψη αφενός την ισχύουσα Τοπική Στρατηγική και αφετέρου τις προβλέψεις, επιλεξιμότητες και δυνατότητες χρηματοδότησης του ΠεΠ ΙΝ 2021-2027 και άλλων χρηματοδοτικών εργαλείων, αλλά και τη συμπληρωματικότητα αρκετών προτάσεων, οριστικοποιήθηκε το Σχέδιο Δράσης, όπως αυτό αποτυπώνεται στην Ενότητα Ε.3.



Σχήμα: Διάρθρωση των Θεματικών Ομάδων ΔΙΑΒΟΥΛΕΥΣΗΣ

ΠΛΑΤΦΟΡΜΑ 1: Τοπική Οικονομία Επιστ. Συντ/στής: Κ. Τσουμάνης	ΠΛΑΤΦΟΡΜΑ 2: Πολιτιστικό κεφάλαιο Επιστ. Συντ/στρια: Μ. Καλδή	ΠΛΑΤΦΟΡΜΑ 3: Αστική αναζωογόνηση Επιστ. Συντ/στής: Ν. Τρίαντος	ΠΛΑΤΦΟΡΜΑ 4: Ανθεκτικότητα Επιστ. Συντ/στής: Α. Χατζηανδρέου
κυρίως: Βιώσιμος Τουρισμός Δημιουργική- Πολιτιστική Οικονομία Φορείς: (13)	κυρίως: Πολιτιστική κληρονομιά Σύγχρονος πολιτισμός, δημιουργία, τέχνες Φορείς: (16)	κυρίως: Αισθητική δημόσιου χώρου (NEB) Αστική Κινητικότητα Φορείς: (13)	κυρίως: Κοινωνική ανθεκτικότητα Ανθεκτικότητα στην Κλιματική αλλαγή Φορείς: (10)

(περίοδος αναφοράς: 2023-2024)

Πίνακας 8: Τοπικοί Φορείς που συμμετείχαν στην Ανοιχτή Διαβούλευση της ΟΣΒΑΑ

Φορέας	Θεματική Ομάδα Α: ΤΟΠΙΚΗ ΟΙΚΟΝΟΜΙΑ	Θεματική Ομάδα Β: ΠΟΛΙΤΙΣΤΙΚΟ ΚΕΦΑΛΑΙΟ	Θεματική Ομάδα Γ: ΑΣΤΙΚΗ ΑΝΑΖΩΟΓΟΝΗΣΗ	Θεματική Ομάδα Δ: ΑΝΘΕΚΤΙΚΟΤΗΤΑ
ΙΟΝΙΟ ΠΑΝΕΠΙΣΤΗΜΙΟ	+	+	+	+
ΕΦΟΡΕΙΑ ΑΡΧΑΙΟΤΗΤΩΝ ΚΕΡΚΥΡΑΣ	+	+	+	+
ΤΕΧΝΙΚΟ ΕΠΙΜΕΛΗΤΗΡΙΟ ΕΛΛΑΔΑΣ - ΠΕΡΙΦΕΡΕΙΑΚΟ ΤΜΗΜΑ ΚΕΡΚΥΡΑΣ	+	+	+	+
ΟΙΚΟΝΟΜΙΚΟ ΕΠΙΜΕΛΗΤΗΡΙΟ ΕΛΛΑΔΟΣ 16ο ΠΕΡΙΦΕΡΕΙΑΚΟ ΤΜΗΜΑ ΙΟΝΙΩΝ ΝΗΣΩΝ	+			
ΣΥΛΛΟΓΟΣ ΑΡΧΙΤΕΚΤΟΝΩΝ ΚΕΡΚΥΡΑΣ (Σ.Α.Κ.)	+	+	+	+
ΠΟΛΙΤΙΣΤΙΚΟΣ-ΕΞΩΡΑΪΣΤΙΚΟΣ ΣΥΛΛΟΓΟΣ SAN GIACOMO	+	+	+	
ΣΥΛΛΟΓΟΣ ΜΟΝΙΜΩΝ ΚΑΤΟΙΚΩΝ ΠΑΛΛΙΑΣ ΠΟΛΗΣ ΚΕΡΚΥΡΑΣ	+	+	+	+



CulturePolis	+	+		+	
ΕΝΩΣΗ ΔΙΠΛΩΜΑΤΟΥΧΩΝ ΞΕΝΑΓΩΝ ΙΟΝΙΩΝ ΝΗΣΩΝ & ΔΥΤΙΚΗΣ ΕΛΛΑΔΑΣ	+				
ΕΝΙΑΙΟΣ ΚΕΡΚΥΡΑΪΚΟΣ ΕΜΠΟΡΙΚΟΣ ΕΠΑΓΓΕΛΜΑΤΙΚΟΣ & ΤΟΥΡΙΣΤΙΚΟΣ ΦΟΡΕΑΣ	+				
ΛΕΣΧΗ ΑΥΤΟΚΙΝΗΤΟΥ ΚΕΡΚΥΡΑΣ	+		+		
ΠΟΛΙΤΙΣΤΙΚΟΣ ΣΥΛΛΟΓΟΣ ΑΛΣΟΥΣ ΓΑΡΙΤΣΑΣ	+	+	+	+	
ΟΡΓΑΝΙΣΜΟΣ ΛΙΜΕΝΟΣ ΚΕΡΚΥΡΑΣ Α.Ε.	+				
ΕΘΝΙΚΗ ΠΙΝΑΚΟΘΗΚΗ ΚΑΙ ΜΟΥΣΕΙΟ ΑΛ. ΣΟΥΤΣΟΥ – ΠΑΡΑΡΤΗΜΑ ΚΕΡΚΥΡΑΣ		+			
ΚΕΡΚΥΡΑΪΚΗ ΣΚΗΝΗ		+			
ΙΟΝΙΑΝ INSPIRES- ΤΟ ΙΟΝΙΟ ΕΜΠΝΕΕΙ		+			
ΟΡΓΑΝΙΣΜΟΣ ΚΕΡΚΥΡΑΪΚΩΝ ΕΚΔΗΛΩΣΕΩΝ- Ο.Κ.Ε		+			
ΠΕΡΙΦΕΡΕΙΑΚΗ ΕΦΟΡΕΙΑ ΠΡΟΣΚΟΠΩΝ ΚΕΡΚΥΡΑΣ		+			
ΦΙΛΑΡΜΟΝΙΚΗ ΈΝΩΣΗ ΚΕΡΚΥΡΑΣ "Ο ΚΑΠΟΔΙΣΤΡΙΑΣ"		+			
ΛΕΣΧΗ ΑΡΧΙΜΑΓΕΙΡΩΝ ΚΕΡΚΥΡΑΣ		+			
ΧΕΝ ΚΕΡΚΥΡΑΣ		+			
ΠΟΛΙΤΙΣΤΙΚΟΣ ΠΕΡΙΒΑΛΛΟΝΤΙΚΟΣ ΣΥΛΛΟΓΟΣ ΑΝΕΜΟΜΥΛΟΥ		+			
ΣΥΝΔΕΣΜΟΣ ΙΔΙΟΚΤΗΤΩΝ ΤΑΞΙ ΚΕΡΚΥΡΑΣ «Ο Ταξιάρχης»			+		
ΑΣΤΙΚΟΣ ΜΕΤΑΦΟΡΙΚΟΣ ΣΥΝΕΤΑΙΡΙΣΜΟΣ ΙΔΙΟΚΤΗΤΩΝ ΡΑΔΙΟΤΑΞΙ ΚΕΡΚΥΡΑΣ ΣΥ.ΠΕ			+		
ΠΟΛΙΤΙΣΤΙΚΟΣ & ΕΞΗΡΑΪΣΤΙΚΟΣ ΣΥΛΛΟΓΟΣ ΑΓΙΟΥ ΣΠΥΡΙΔΩΝΑ & ΚΩΤΣΕΛΑ			+		
ΑΣΤΙΚΟ ΚΤΕΛ ΚΕΡΚΥΡΑΣ ΑΕ			+		
ΣΥΛΛΟΓΟΣ ΟΡΘΟΠΕΤΑΛΙΑ ΚΕΡΚΥΡΑΣ			+		



ΕΛΛΗΝΙΚΟΣ ΕΡΥΘΡΟΣ ΣΤΑΥΡΟΣ - Περιφερειακό Τμήμα Κέρκυρας				+	
ΝΟΜΑΡΧΙΑΚΟΣ ΣΥΛΛΟΓΟΣ ΑΜΕΑ ΚΕΡΚΥΡΑΣ				+	
ΠΕΡ/ΚΗ ΠΥΡ/ΚΗ Δ/ΝΣΗ ΙΟΝΙΩΝ ΝΗΣΩΝ ΓΡΑΦΕΙΟ ΕΠΙΧΕΙΡΗΣΕΩΝ & ΠΟΛΙΤΙΚΗΣ ΠΡΟΣΤΑΣΙΑΣ				+	

(περίοδος 2023-2024)

Στο ΠΑΡΑΡΤΗΜΑ Ι περιλαμβάνονται οι τίτλοι των προτάσεων που υποβλήθηκαν τεκμηριωμένα στο πλαίσιο της διαβούλευσης για την επικαιροποίηση της ΟΣΒΑΑ πόλης Κέρκυρας.

Επίσης,

Να περιγραφεί η σύνθεση και να τεκμηριωθεί η αντιπροσωπευτικότητα του **ΣΥΣΤΗΜΑΤΟΣ ΔΙΑΚΥΒΕΡΝΗΣΗΣ** (πληροφορίες σχετικά με το σύστημα διακυβέρνησης και ρόλος και αρμοδιότητες των εμπλεκόμενων φορέων στο προτεινόμενο εταιρικό σχήμα –Αστική Αρχή, Συνεκτική Ομάδα κλπ).

Επίσης, στοιχεία που τεκμηριώνουν την **αντιπροσωπευτικότητα του προτεινόμενου Συστήματος Διακυβέρνησης**

Α. Παρουσίαση εμπλεκόμενων φορέων και αρχών στο «Σύστημα Διακυβέρνησης (Τοπική Ομάδα Διακυβέρνησης, Αστική Αρχή και μέλη της και διασύνδεση με Ομάδα Διακυβέρνησης Στρατηγικών Ολοκληρωμένης Χωρικής Ανάπτυξης Π.Ι.Ν.)

Δ.4.4. Η «ΔΙΑΚΥΒΕΡΝΗΣΗ» ΤΟΥ ΟΣΒΑΑ

Η Διακυβέρνηση της ΟΣΒΑΑ πόλης Κέρκυρας αφορά στην κατάρτιση και υποβολή της Τοπικής Στρατηγικής του Δήμου Κ.Κέρκυρας & Δ.Ν. για έγκριση, την παρακολούθηση και αξιολόγηση της υλοποίησής της, καθώς και στην **επικαιροποίηση** της Στρατηγικής και στην ανάλογη εισήγηση προς στο Δημοτικό Συμβούλιο, για την εκ νέου έγκρισή της από την ΕΥΔ ΠεΠ Ι.Ν.

- Η διακυβέρνηση της ΟΣΒΑΑ ασκείται από τον Χωρικό Φορέα/Αστική Αρχή.

1.1 Η «Αστική Αρχή της Πόλης της Κέρκυρας», συγκροτείται:

1. από τον Επικεφαλής Εταίρο:

- Δήμος Κέρκυρας (Δήμος Κ.Κέρκυρας & Δ.Ν., σήμερα)

2. από τους λοιπούς «Εταίρους» στο πλαίσιο της ΟΣΒΑΑ της Πόλης της Κέρκυρας και ειδικότερα:

- το Δημοτικό Οργανισμό Πολιτισμού, Αθλητισμού & Περιβάλλοντος Κέρκυρας (ΔΟΠΑΠ),
- το Δημοτικό Περιφερειακό Θέατρο Κέρκυρας – Κοινωφελής Επιχείρηση Δήμου Κέρκυρας (ΔΗΠΕΘΕ-ΚΕΔΚ),
- τη Δημοτική Πινακοθήκη Κέρκυρας, (ενσωματώθηκε η λειτουργία της στο Δήμο Κεντρικής Κέρκυρας και Διαποντίων Νήσων από 1/1/2024 σύμφωνα με τις διατάξεις του Ν. 5056/2023)
- το Ιόνιο Πανεπιστήμιο,
- το Τεχνικό Επιμελητήριο Ελλάδας / Παράρτημα Κέρκυρας.
- το Εμπορικό Επιμελητήριο Κέρκυρας

Οι ανωτέρω Εταίροι επελέγησαν με βάση την συμμετοχή τους στην Ανοιχτή Διαβούλευση κατά τη φάση εκπόνησης της ΟΣΒΑΑ (2016-2017).

Η ανάγκη εξειδικευμένης επιστημονικής και τεχνικής **υποστήριξης** των Χωρικών Φορέων υπήρξε σημαντική αιτία για τη θέσπιση των Χωρικών Ομάδων υποστήριξης.

Έτσι,

- Η **Υποστήριξη της Διακυβέρνησης** των στρατηγικών ΟΧΕ και ΟΧΕ-ΒΑΑ συντελείται από **υποστηρικτικές ομάδες** σε επίπεδο Χωρικού Φορέα και σε Περιφερειακό επίπεδο.

Ειδικότερα:



2.1. Ομάδα σε Επίπεδο χωρικού φορέα– με ευθύνη του αρμόδιου Χωρικού Φορέα (Δήμου Κ.Κέρκυρας & Δ.Ν.) συγκροτείται μια συνεκτική ομάδα με στόχο:

- Το συντονισμό του σχεδιασμού της στρατηγικής και την διαβούλευση με τους τοπικούς φορείς και τοπική κοινωνία
- Τη διαμόρφωση του σχεδίου δράσης για την ωρίμανση των έργων και υλοποίηση της στρατηγικής
- Την παρακολούθηση της πορείας ωρίμανσης και υλοποίησης των πράξεων της στρατηγικής
- Την επίλυση προβλημάτων στην πορεία υλοποίησης
- Την ενημέρωση της ΕΥΔ και της Περιφερειακής Ομάδας

Η Ομάδα σε επίπεδο χωρικού φορέα συντονίζεται με το Περιφερειακό επίπεδο.

Η εν λόγω Ομάδα δύναται να αποτελείται από:

- Στελέχη του αρμόδιου χωρικού φορέα που αποδεδειγμένα διαθέτουν την απαιτούμενη εμπειρία και τεχνογνωσία στο σχεδιασμό και υλοποίηση των χωρικών στρατηγικών και πράξεων
- Εκπροσώπους φορέων που μετέχουν στο σχήμα υποβολής του φορέα και που αποδεδειγμένα διαθέτουν την απαιτούμενη εμπειρία και τεχνογνωσία στο σχεδιασμό και υλοποίηση των χωρικών στρατηγικών και πράξεων
- Εξωτερικούς εμπειρογνώμονες

Η εν λόγω Ομάδα έχει συγκροτηθεί από τον αρμόδιο χωρικό φορέα (Δήμο Κ. Κέρκυρας & Δ.Ν.) με την α.π. 21029/13-6-2023 Απόφαση Δημάρχου και τροποποιήθηκε με την α.π. 6277/19-2-2024 Απόφαση Δημάρχου.

Για τη λειτουργία της Ομάδας, δύναται να χρησιμοποιηθούν πόροι της Τεχνικής Βοήθειας του Προγράμματος.

2.2.Ομάδα σε Περιφερειακό επίπεδο – Με ευθύνη της οικείας διαχειριστικής αρχής συγκροτείται σε επίπεδο Περιφέρειας μια συνεκτική ομάδα με στόχο:

- Τον συντονισμό του σχεδιασμού των στρατηγικών ΟΧΕ, ΒΑΑ και ΤΑΠΤΟΚ
- Τη διαβούλευση σε περιφερειακό και τοπικό επίπεδο
- Την παρακολούθηση της υλοποίησης και διαμόρφωση προτάσεων για την επίλυση προβλημάτων
- Την ενημέρωση της ΕΥΔ και της ΕΑΣ όταν απαιτείται

Η εν λόγω Ομάδα δύναται να αποτελείται από :

- στελέχη της οικείας Διαχειριστικής Αρχής
- εκπροσώπους της τοπικής αυτοδιοίκησης (Α΄ και Β΄ βαθμού) και τοπικών φορέων που αποδεδειγμένα διαθέτουν την απαιτούμενη εμπειρία και τεχνογνωσία στο σχεδιασμό και υλοποίηση των χωρικών στρατηγικών συμπεριλαμβανομένης της ΕΕΤΑΑ
- εξωτερικούς εμπειρογνώμονες

Η Ομάδα σε περιφερειακό επίπεδο έχει συγκροτηθεί το 2023 (κατόπιν εισήγησης της ΕΥΔ) και απόφαση του Περιφερειάρχη Ιονίων Νήσων.

Επισημαίνεται ότι η Χωρική Ομάδα Υποστήριξης **ΔΕΝ υποκαθιστά** το χωρικό φορέα (Αστική αρχή)



για ΟΧΕ-ΒΑΑ).

Βασικό στοιχείο διαχωρισμού των δύο σχημάτων αποτελεί ο ρόλος που η κάθε δομή έχει:

- ✓ Ο χωρικός φορέας (Αστική αρχή) είναι υπεύθυνος για τη **λήψη αποφάσεων** και επικυρώνει την εκπροσώπηση των εμπλεκόμενων τοπικών φορέων.
- ✓ Η Χωρική Ομάδα έχει τεχνικό, συμβουλευτικό και **υποστηρικτικό ρόλο**.

Διάκριση λειτουργιών Χωρικού Φορέα / Αστικής Αρχής και Λειτουργιών Ομάδας Υποστήριξης⁷⁸

	Λειτουργίες Χωρικού Φορέα (ΑΣΤΙΚΗ ΑΡΧΗ)	Λειτουργίες Χωρικής Ομάδας ΥΠΟΣΤΗΡΙΞΗΣ
Σχεδιασμός & προγ/σιμύς	<ul style="list-style-type: none"> - Αναθέτει, εγκρίνει και υποβάλλει στην ΕΥΔ την Πρόταση Χωρικής Στρατηγικής. - Ορίζει τη Χωρική Ομάδα. - Διασφαλίζει και επικυρώνει την τήρηση των διαδικασιών διαβούλευσης και τα αποτελέσματά της. - Υπογράφει / Επικυρώνει τις συμφωνίες των αρμόδιων μερών - Επιλέγει πράξεις (ή εγκρίνει εκείνες που επιλέγονται από τις τοπικές αρχές - ΕΦΔ) - Συνεργάζεται με τη ΔΑ για τον καθορισμό του πεδίου εφαρμογής των πράξεων που θα υποστηριχθούν. 	<ul style="list-style-type: none"> - Συντονίζει και παρέχει οργανωτική υποστήριξη κατά τη διαβούλευση της Στρατηγικής με τους τοπικούς φορείς και την τοπική κοινωνία. - Παρακολουθεί και διατυπώνει απόψεις κατά την κατάρτιση της στρατηγικής (μπορεί να αναλάβει εξ ολοκλήρου το ρόλο της επίβλεψης του τεχνικού συμβούλου σχεδιασμού). - Προτείνει και εξειδικεύει σχέδια δράσης για τη βελτίωση της υλοποίησης και εξειδικεύει τις ανάγκες για τεχνική βοήθεια. - Ενημερώνει και εισηγείται προς το φορέα διακυβέρνησης για όλα τα παραπάνω ζητήματα.
Εφαρμογή	<ul style="list-style-type: none"> - Συμμετέχει στις αποφάσεις επιλογής έργων ή αναλαμβάνει ΕΦΔ στην περίπτωση που της ανατίθενται καθήκοντα διαχείρισης. - Ενημερώνει και ενθαρρύνει τους δυνητικούς φορείς υλοποίησης έργων. - Μπορεί να εκτελεί δικές του πράξεις (Τ.Β./ Δ.Ι.). - Μπορεί να διενεργεί παρακολούθηση και αξιολόγηση σε επίπεδο στρατηγικής. 	<ul style="list-style-type: none"> - Αναλαμβάνει την τακτική παρακολούθηση της πορείας υλοποίησης της Στρατηγικής και της ωρίμανσης των έργων. - Εξειδικεύει σχέδια δράσης για την ωρίμανση έργων και τη βελτίωση της υλοποίησης και προτείνει σχετικές ενέργειες. - Εξειδικεύει τις ανάγκες για τεχνική βοήθεια και ενίσχυση της Διοικητικής Ικανότητας και εισηγείται σχετικές ενέργειες. - Συνεργάζεται με την Περιφερειακή Ομάδα και δικτυώνεται σε περιφερειακό και εθνικό επίπεδο. - Ενημερώνει και εισηγείται προς το φορέα διακυβέρνησης για όλα τα παραπάνω ζητήματα.

⁷⁸ ΕΑΣ: Οδηγός Εφαρμογής για τη συγκρότηση των Ομάδων Υποστήριξης της Διακυβέρνησης των ΟΧΕ και ΟΧΕ ΒΑΑ για την Περίοδο 2021-2027 (PASSA)

Δ.5 - ΧΩΡΙΚΗ ΣΥΝΕΠΕΙΑ ΣΤΡΑΤΗΓΙΚΗΣ

Να τεκμηριωθεί η χωρική συνέπεια της προτεινόμενης Στρατηγικής όπως αυτή προκύπτει από την αντιστοίχιση αναγκών / προβλημάτων (υπο)περιοχών με προτεινόμενες παρεμβάσεις.

Εκτιμάται η επισύναψη Θεματικού Χάρτη απεικόνισης περιοχών με προβλήματα / ανάγκες καθώς και Θεματικού Χάρτη με απεικόνιση περιοχών στις οποίες γίνονται παρεμβάσεις αντιμετώπισης των παραπάνω αναγκών.

Η επιλογή της Πόλης της Κέρκυρας ως «πεδίου παρέμβασης» μιας ΟΣΒΑΑ, βασίζεται σε πρώτο επίπεδο στην ενιαία λειτουργική αστική ενότητα που αυτή διαμορφώνει, με όρους οικονομικών λειτουργιών, αστικής καθημερινότητας, κοινωνικών και διοικητικών λειτουργιών, ροών μετακινήσεων και σε δεύτερο επίπεδο στις προκλήσεις που πηγάζουν από την ενιαία αυτή λειτουργική ενότητα της Πόλης της Κέρκυρας.

Η περιοχή εφαρμογής είναι το Ιστορικό Κέντρο και η άμεση ζώνη επιρροής. Ουσιαστικές μεν, αλλά έμμεσες συνέργειες καταγράφονται στην λοιπή «σύγχρονη Πόλη» της Κέρκυρας, και σε ορισμένες περιπτώσεις με προάστια της πόλης, δηλαδή με τα όρια της Δημοτικής Ενότητας Κέρκυρας.

Μεθοδολογικά λοιπόν, η συνέπεια της Τοπικής ΒΑΑ μπορεί να ιεραρχηθεί σε χωρικό επίπεδο (Ιστορικό Κέντρο, Ζώνη Επιρροής, λοιπή Σύγχρονη Πόλη) και να βαθμονομηθεί σε άμεσες και έμμεσες συνέπειες. Η συσχέτιση αυτή παρουσιάζεται στον Πίνακα που ακολουθεί.

Η χωρική συνέπεια της Τοπικής Στρατηγικής αντανακλάται σε άμεσες συνέργειες τουλάχιστον στο Ιστορικό Κέντρο και τη ζώνη επιρροής της Πόλης, ανάλογα με τους Ειδικούς Στόχους και τις Παρεμβάσεις που προτείνονται.

Έτσι, μέσω των επιμέρους Στόχων και των αντίστοιχων κατηγοριών παρεμβάσεων που συνδέονται με:

-το Στρατηγικό Στόχο-Α προωθείται η αφενός η ενίσχυση νέας Επιχειρηματικότητας (με έμφαση στη ΔΠΟ κλπ και στη βιωματική εμπειρία των επισκεπτών και αφετέρου η μετάβαση σε «πράσινες» και ψηφιακά σύγχρονες» επιχειρήσεις, με έμφαση στους τομείς της φιλοξενίας και εστίασης συνδυάζοντας ταυτόχρονα πρωτοβουλίες εντός και εκτός των ορίων της περιοχής άμεσης παρέμβασης, δηλαδή ανεξάρτητα από πού καταγράφονται φορολογικά ή τυπικά τα Νομικά Πρόσωπα, αρκεί να είναι συμβατές με τα κριτήρια της ΟΣΒΑΑ και να εφαρμόζονται κατ'αρχήν στην Πόλη της Κέρκυρας. Οι παρεμβάσεις αυτές αφορούν τόσο επιχειρηματίες και αυτό-απασχολούμενους, όσο και τους εργαζόμενους στην πόλη. Επιπλέον επιδιώκεται η αποτύπωση και οριοθέτηση των επιπτώσεων από την οικονομική λειτουργία της πόλης και ιδιαίτερα από την αυξημένη κινητικότητα. Επομένως ο ΣΣ-Α αφενός συνδέεται με περίπου «οριζόντιο» τρόπο με τις περιοχές της πόλης που έχουν έντονο το στοιχείο της επιχειρηματικότητας (τουρισμός, εμπόριο κλπ) (άμεσες επιπτώσεις για τις περιοχές αυτές και έμμεσες για τη λοιπή πόλη και ευρύτερες περιοχές εκτός πόλης) και αφετέρου με την περιοχή του κέντρου και της Παλιάς Πόλης, όπου εντοπίζονται με πιο έντονο και άμεσο τρόπο, οι επιπτώσεις.

-το Στρατηγικό Στόχο Β, προωθείται η αναβάθμιση και ανάδειξη του υλικού κυρίως πολιτιστικού αποθέματος με κατά προτεραιότητα παρέμβαση σε έναν αριθμό σημαντικών για την πόλη πολιτιστικών τοποσημών που συνδέονται με τομείς της πολιτιστικής παρουσίας και δημιουργίας όπως, θέατρο, ζωγραφική, μουσειακή έκθεση κ.ά. Πέραν αυτών επιδιώκεται η προστασία στοιχείων της κληρονομιάς, όπως εκκλησίες, αρχαιολογικοί χώροι κλπ. Αξιοσημείωτο στοιχείο είναι αφενός η επιδίωξη για δικτύωση των παραπάνω τοποσημών με τη λειτουργία αντίστοιχων φορέων πολιτιστικής δημιουργίας και αφετέρου η προσπάθεια

ενσωμάτωσης της αισθητικής, της βιωσιμότητας και της (δυνατότητας) συμμετοχής όλων (αρχές της πρωτοβουλίας New European Bauhaus). Επομένως, ο ΣΣ έχει μια εμβέλεια διάσπαρτη στο χώρο της πόλης, σε μεγάλο βαθμό σε κεντρικά σημεία της Παλιάς Πόλης, αλλά και πέραν αυτής, στα όρια της ζώνης επιρροής με άμεσο χαρακτήρα, αλλά και έμμεσες επιπτώσεις σε ολόκληρη την πόλη, το Δήμο και το νησί ευρύτερα.

ΕΙΔΙΚΟΙ ΣΤΟΧΟΙ ΟΣΒΑΑΚ	ΕΠΙΠΕΔΑ ΧΩΡΙΚΗΣ ΣΥΝΕΠΕΙΑΣ		
	Ιστορικό Κέντρο	Ζώνη Επιρροής	Λοιπή Σύγχρονη Πόλη
ΣΣ-Α:ΜΕΤΑΒΑΣΗ (ΣΤΑΔΙΑΚΗ) ΣΕ ΠΙΟ ΒΙΩΣΙΜΟ, ΕΛΚΥΣΤΙΚΟ ΚΑΙ ΜΕ ΘΕΤΙΚΟ ΑΝΤΙΚΤΥΠΟ ΣΤΗΝ ΚΟΙΝΟΤΗΤΑ, ΠΑΡΑΓΩΓΙΚΟ ΠΡΟΤΥΠΟ			
A.1.Πρωώθηση της νεοφυούς επιχειρηματικότητας & απασχόλησης με την ενίσχυση καινοτόμων σχεδίων και την εκκόλαψη επιχειρηματικών ιδεών στο πλαίσιο της RIS	Άμεση	Άμεση	Έμμεση
A.2.Προσαρμογή της υφιστάμενης επιχειρηματικότητας & απασχόλησης με την ενθάρρυνση της πράσινης, ψηφιακής και χωρίς αποκλεισμούς μετάβασης	Άμεση	Άμεση	Άμεση
A.3.Διαχείριση/μετριασμός των επιπτώσεων της επισκεψιμότητας στη φέρουσα ικανότητα της πόλης	Άμεση	Άμεση	Άμεση
ΣΣ-Β:ΑΝΑΒΑΘΜΙΣΗ & ΔΙΚΤΥΩΣΗ ΠΟΛΙΤΙΣΤΙΚΟΥ ΚΕΦΑΛΑΙΟΥ ΜΕ ΚΡΙΤΗΡΙΑ Ν.Ε.Β.			
B.1.Αναβάθμιση & ανάδειξη υλικού πολιτισμικού αποθέματος πόλης με κριτήρια (ΚΑΙ) την αισθητική, τη βιωσιμότητα και τη συμμετοχή όλων (Ν.Ε.Β.)	Άμεση	Άμεση	Έμμεση
B.2.Ενίσχυση της συνεργασίας του πολιτιστικού δυναμικού στο πλαίσιο δικτύωσης, με κριτήρια Ν.Ε.Β.	Άμεση	Άμεση	Έμμεση
ΣΣ-Γ:ΑΝΑΖΩΟΓΟΝΗΣΗ & ΠΡΟΣΤΑΣΙΑ ΑΣΤΙΚΟΥ ΧΩΡΟΥ ΚΑΙ ΔΥΝΑΜΙΚΟΥ ΜΕ ΚΡΙΤΗΡΙΑ Ν.Ε.Β.			
Γ.1.Αναζωογόνηση αστικού χώρου, περιβάλλοντος & δυναμικού με κριτήρια την αισθητική, τη βιωσιμότητα και τη συμμετοχή όλων (Ν.Ε.Β.)	Άμεση	Άμεση	Έμμεση
Γ.2.Βελτίωση της κινητικότητας & προσβασιμότητας στην πόλη για κατοίκους & επισκέπτες	Άμεση	Άμεση	Άμεση
Γ.3.Μετριασμός αναμενόμενων επιπτώσεων από την Κλιματική Αλλαγή κ.ά, φυσικούς κινδύνους	Άμεση	Έμμεση	Έμμεση
ΣΣ-Δ:ΕΝΙΣΧΥΣΗ ΙΚΑΝΟΤΗΤΩΝ ΣΥΣΤΗΜΑΤΟΣ ΔΙΑΚΥΒΕΡΝΗΣΗΣ Τ.Σ. ΒΑΑ			
Δ.1.Ενίσχυση ικανοτήτων του συστήματος Διακυβέρνησης Τ.Σ. ΒΑΑ και Συμμετοχής των ενδιαφερομένων	Άμεση	Άμεση	Έμμεση

-το Στρατηγικό Στόχο Γ, προωθείται η ανάπλαση στοιχείων του δημόσιου αστικού χώρου (όψεις και πλατείες), η αναζωογόνησή του με τη συμβολή του ενεργού δημιουργικού δυναμικού, η προστασία της εξαιρετικής σημασίας βιοποικιλότητας, αλλά και η προστασία του μνημειακού συνόλου (Παλιά Πόλη) και του αστικού χώρου γενικότερα, από φυσικούς κινδύνους. Οι δύο πρώτες επιδιώξεις διατρέχουν (δυνητικά) όλο τον αστικό ιστό σε επίπεδο γειτονιών της πόλης, η τρίτη επικεντρώνεται στα νότια όρια της ζώνης επιρροής (χερσόνησος Κανονίου-κτήμα Μον Repos), ενώ η τελευταία ενώ αφορά με «οριζόντιο τρόπο» ολόκληρη την πόλη, έχει ιδιαίτερη σημασία για το ιστορικό κέντρο με την πολεοδομική του ιδιομορφία. Σε κάθε περίπτωση οι επιπτώσεις είναι άμεσες για τους κατοίκους της πόλης και έμμεσες για τους επισκέπτες.

Δ.6 - ΑΠΟΤΕΛΕΣΜΑΤΑ ΤΗΣ ΣΤΡΑΤΗΓΙΚΗΣ

Να τεκμηριωθεί κατά πόσο συμβάλλει η προτεινόμενη Στρατηγική στον ευρύτερο αναπτυξιακό στόχο του ΠεΠ «ΙΟΝΙΑ ΝΗΣΙΑ» 2021-2027 με τις 3 βασικές συνιστώσες της αναπτυξιακής στρατηγικής («ελκυστικότητα», «βιωσιμότητα», «ανθεκτικότητα») ή/και τους γενικούς στρατηγικούς στόχους (εμπλουτισμός παραγωγικού συστήματος, δημιουργία συνθηκών κοινωνικής ανθεκτικότητας, βιώσιμη αντιμετώπιση πιέσεων στο νησιωτικό οικοσύστημα, προώθηση της ενδογενούς ανάπτυξης κλπ), **καθώς και στα επιδιωκόμενα Αποτελέσματα του ΠεΠ 2021-2027 ανά Ειδικό Στόχο.**

Με βάση το Πρόγραμμα ΙΟΝΙΑ ΝΗΣΙΑ 2021-2027, το αναπτυξιακό όραμα της ΠΙΝ, είναι να καταστούν τα «Ιόνια Νησιά: Ελκυστικός Προορισμός, Βιώσιμος Τόπος, Ανθεκτική Περιφέρεια».

Αντίστοιχα στην Τοπική Στρατηγική για την ΒΑΑ της πόλης Κέρκυρας είναι εμφανής η παρουσία και των 3 παραπάνω βασικών συνιστωσών:

η βιωσιμότητα χαρακτηρίζει όλους του βασικούς στόχους στρατηγικής, από τη μετάβαση σε ένα πιο βιώσιμο παραγωγικό σύστημα για την πόλη, έως την αναβάθμιση του πολιτιστικού κεφαλαίου και του αστικού περιβάλλοντος με κριτήριο (και) τη βιωσιμότητα.

Η ανθεκτικότητα χαρακτηρίζει κυρίως την προσπάθεια μετριασμού των επιπτώσεων του οικονομικού συστήματος και της επισκεψιμότητας στην πόλη, αλλά και τον μετριασμό των επιπτώσεων από την κλιματική αλλαγή, στον αστικό ιστό και το ιστορικό κέντρο ιδιαίτερα.

Επίσης, η ελκυστικότητα αναφέρεται τόσο στους στόχους για το οικονομικό σύστημα της πόλης, αλλά ακόμη και για την αναβάθμιση του πολιτιστικού δυναμικού, όπως και του αστικού περιβάλλοντος με έντονο το στοιχείο της αισθητικής.

Όσον δε αφορά στους επιμέρους στόχους 2 στρατηγικών, υπάρχει η παρακάτω συσχέτιση για τους 5 από τους 7 στόχους της αναπτυξιακής στρατηγικής της Περιφέρειας Ιονίων Νήσων:

-ο ΣΣ7 για την Προώθηση ολοκληρωμένων χωρικών πολιτικών ενδογενούς ανάπτυξης και της αξιοποίησης του τοπικού πολιτιστικού κεφαλαίου ειδικότερα, συνάδει πλήρως με την Ολοκληρωμένη Στρατηγική για τη Βιώσιμη Αστική Ανάπτυξη της πόλης Κέρκυρας και την ανάδειξη του πολιτισμού ως κινητήριας δύναμης.

-ο ΣΣ1 για τον εμπλουτισμό του παραγωγικού συστήματος & προτύπου στην κατεύθυνση της RIS, συνάδει σε σημαντικό βαθμό με την Προώθηση της νεοφυούς επιχειρηματικότητας & απασχόλησης στο πλαίσιο της RIS,

-ο στόχος ΣΣ2 για τη διαμόρφωση συνθηκών Ανθεκτικότητας του παραγωγικού συστήματος συνάδει σε ικανοποιητικό βαθμό με την ενθάρρυνση της «πράσινης»- βιώσιμης μετάβαση της οικονομίας της πόλης

-ο στόχος ΣΣ3. Διασφάλιση βασικών προϋποθέσεων διαβίωσης κατοίκων & επισκεπτών συνάδει μερικώς με την επιδίωξη διαχείρισης/μετριασμού των επιπτώσεων της επισκεψιμότητας στη φέρουσα ικανότητα της πόλης., καθώς και με τη βελτίωση της κινητικότητας & προσβασιμότητας στην πόλη για κατοίκους & επισκέπτες

·ο δε στόχος ΣΣ4 για τη βιώσιμη αντιμετώπιση φυσικών & ανθρωπογενών πιέσεων στο νησιωτικό οικοσύστημα συνάδει σε σημαντικό βαθμό με την προσπάθεια μετριασμού των επιπτώσεων της κλιματικής αλλαγής κ.ά. κινδύνων, στην πόλη

Το ΠεΠ δύναται να υποστηρίξει επενδύσεις που συνδυάζουν επιτυχώς τις αρχές της αειφορίας, της αισθητικής και της συμμετοχικότητας της πρωτοβουλίας New European Bauhaus, με σκοπό την εξεύρεση προσιτών, χωρίς αποκλεισμούς, βιώσιμων και ελκυστικών λύσεων για τις κλιματικές προκλήσεις. Σε αντιστοιχία, η Τοπική Στρατηγική ΒΑΑ χρησιμοποιεί τα παραπάνω κριτήρια/αρχές NEB σε δράσεις που αφορούν στην αξιοποίηση του πολιτιστικού κεφαλαίου, στην αναζωογόνηση και ανάπλαση του αστικού χώρου και στην



προστασία της βιοποικιλότητας.

Όπως δε, προκύπτει από τον Πίνακα που ακολουθεί, το ΟΣΒΑΑ της πόλης Κέρκυρας αναμένεται να συμβάλει στις περισσότερες κατηγορίες (Δείκτες) Αποτελεσμάτων του Προγράμματος ΙΟΝΙΑ ΝΗΣΙΑ 2021-2027.

Ειδικός Στόχος ΠεΠ	Κατηγορίες Δράσεων ΠεΠ	Δείκτης Αποτελέσματος ΠεΠ		Μονάδα μέτρησης	Στόχος ΠεΠ (2029)	Κατηγορίες Δράσεων ΟΣΒΑΑ που αναμένεται να συμβάλουν στα Αποτελέσματα	
		Κωδικός	Ονομασία			✓	✗
1.ii	1.(ii).1: Ψηφιακές εφαρμογές στην επιχειρηματική δραστηριότητα	RCR02	Ιδιωτικές επενδύσεις που αντιστοιχούν σε δημόσια στήριξη (από τις οποίες: επιχειρηρήσεις, χρηματοδοτικά μέσα)	Ευρώ	3.033.763,20	✓	A.2. Προσαρμογή της υφιστάμενης επιχειρηματικότητας & απασχόλησης με την ενθάρρυνση της πράσινης, ψηφιακής και χωρίς αποκλεισμούς μετάβασης
1.iii	1.(ii).2: Παροχή Ψηφιακών υπηρεσιών δημόσιου χαρακτήρα 1.(iii).1: Στήριξη επενδυτικών σχεδίων ΜΜΕ σε τομείς RIS για την προαγωγή της περιφερειακής οικονομίας	RCR11	Χρήστες νέων και αναβαθμισμένων δημόσιων ψηφιακών υπηρεσιών, προϊόντων και διαδικασιών	Χρήστες ανά έτος	81.063	✓	A.3. Διαχείριση/μετασμός των επιπτώσεων της επισκεψιμότητας στη φέρουσα ικανότητα της πόλης
		RCR02	Ιδιωτικές επενδύσεις που αντιστοιχούν σε δημόσια στήριξη (από τις οποίες: επιχειρηρήσεις, χρηματοδοτικά μέσα)	Ευρώ	7.714.285,71	✓	A.1. Προώθηση της νεοφυούς επιχειρηματικότητας & απασχόλησης με την ενίσχυση καινοτόμων σχεδίων και την εκκώλυση επιχειρηματικών ιδεών στο πλαίσιο της RIS και A.2. Προσαρμογή της υφιστάμενης επιχειρηματικότητας & απασχόλησης με την ενθάρρυνση της πράσινης, ψηφιακής και χωρίς αποκλεισμούς μετάβασης
		RCR03	Μικρές και μεσαίες επιχειρήσεις (ΜΜΕ) που εισάγουν καινοτομίες προϊόντων ή διαδικασιών	Επιχειρήσεις	83	✓	
		RCR01	Θέσεις εργασίας που δημιουργήθηκαν στις υποστηριζόμενες οντότητες	Ετήσια ισοδύναμα πλήρους απασχόλησης	83	✓	
1.iii	1.(iii).3: Υποδομές στήριξης της επιχειρηματικότητας (Εκκολαπτήριο/α καινοτόμων επιχειρήσεων)	RCR18	ΜΜΕ που χρησιμοποιούν υπηρεσίες εκκολαπτηρίου μετά τη δημιουργία του εκκολαπτηρίου	Επιχειρήσεις/ έτος	14	✓	A.1. Προώθηση της νεοφυούς επιχειρηματικότητας & απασχόλησης με την ενίσχυση καινοτόμων σχεδίων και την εκκώλυση επιχειρηματικών ιδεών στο πλαίσιο της RIS
2.iv	2.(iv).1: Πρόληψη και διαχείριση κινδύνων που συνδέονται με το κλίμα (παρεμβάσεις παρακολούθησης & διαχείρισης κινδύνων)	RCR36	Πληθυσμός που ωφελείται από μέτρα προστασίας από ανεξέλεγκτες πυρκαγιές	Άτομα	207.855	✓	Γ.3. Μετριασμός αναμενόμενων επιπτώσεων από την Κλιματική Αλλαγή κ.α. φυσικούς κινδύνους
2.vii	2.(vii).1: Δράσεις προστασίας οικοσυστημάτων και περιοχών φυσικού κάλλους (εκτός NATURA) 2A.(viii).1: Δράσεις στο πλαίσιο της βιώσιμης αστικής κινητικότητας (παρεμβάσεις για πράσινες αστικές μεταφορές)	PSR898	Επιφάνεια περιοχών που καλύπτονται από στρατηγικές και σχέδια διαχείρισης	τετραγωνικά χιλιόμετρα	731,94	✓	Γ.1. Αναζωογόνηση αστικού περιβάλλοντος με κριτήρια Ν.Ε.Β.
		RCR62	Ετήσιος αριθμός χρηστών νέων ή εκσυγχρονισμένων υπηρεσιών δημόσιων συγκοινωνιών	Χρήστες/ Έτος	150.000	✓	Γ.2. Βελτίωση της κινητικότητας & προβασιμότητας στην πόλη για κατοίκους & επισκέπτες
2.viii	2A.(viii).1: Δράσεις στο πλαίσιο της βιώσιμης αστικής κινητικότητας (παρεμβάσεις έξυπνων συστημάτων αστικής κινητικότητας)	RCR11	Χρήστες νέων και αναβαθμισμένων δημόσιων ψηφιακών υπηρεσιών, προϊόντων και διαδικασιών	Χρήστες/ Έτος	53.031	✓	Γ.2. Βελτίωση της κινητικότητας & προβασιμότητας στην πόλη για κατοίκους & επισκέπτες
3.ii	3.(ii).1: Συμπλήρωση υποδομών οδικής διασύνδεσης με κόμβους ΔΕΔ-Μ	RCR55	Ετήσιος αριθμός χρηστών νέων οδών και οδών που ανακατασκευάστηκαν, αναβαθμίστηκαν ή εκσυγχρονίστηκαν	Επιβατοχιλιόμετρα/ έτος	62.873.440	✓	Γ.2. Βελτίωση της κινητικότητας & προβασιμότητας στην πόλη για κατοίκους & επισκέπτες
4.α	4B.(α).1: Στήριξη του ανθρώπινου δυναμικού στο πλαίσιο των ολοκληρωμένων εδαφικών επενδύσεων	EECR03	Συμμετέχοντες που αποκτούν τυπικό επαγγελματικό προσόν αμέσως μετά τη συμμετοχή τους	Αριθμός	1.200	✓	A.1. & A.2. Προώθηση της νεοφυούς (καινοτόμου) και βιώσιμη προσαρμογή της υφιστάμενης επιχειρηματικότητας & απασχόλησης
4.α	4B.(α).2: Κοινωνική επιχειρηματικότητα	PSR799	Αριθμός υποστηριζόμενων υφιστάμενων και νέων φορέων κοινωνικής και αλληλέγγυας οικονομίας που η λειτουργία τους συνεκτιμάται ένα έτος μετά τη λήξη της	Αριθμός επιχειρήσεων	32	✓	A.1. Προώθηση της νεοφυούς επιχειρηματικότητας & απασχόλησης με την ενίσχυση καινοτόμων σχεδίων και την εκκώλυση επιχειρηματικών ιδεών στο πλαίσιο της RIS
4.η	4B.(η).1: Βελτίωση συνθηκών επαγγελματικής ένταξης ΕΚΟ	EECR03	Συμμετέχοντες που αποκτούν τυπικό επαγγελματικό προσόν αμέσως μετά τη συμμετοχή τους	Αριθμός	547	✓	A.1. & A.2. Προώθηση της νεοφυούς (καινοτόμου) και βιώσιμη προσαρμογή της υφιστάμενης επιχειρηματικότητας & απασχόλησης
5.i	5.(i).1. Ολοκληρωμένη ανάπτυξη σε αστικές περιοχές	PSR998	Φορείς που συμμετέχουν στη διαμόρφωση της εταιρικής σχέσης	συμμέχοντες	10	✓	Το σύνολο του ΟΣΒΑΑ συμβάλει στα αποτελέσματα
		RCR77	Επισκέπτες πολιτιστικών και τουριστικών χώρων που υποστηρίζονται	Επισκέπτες ανά έτος	36.943	✓	B.1. Αναβάθμιση & ανάδειξη υλικού πολιτισμικού αποθέματος πόλης και B.2. Ενίσχυση της συνεργασίας του πολιτιστικού δυναμικού στο πλαίσιο δικτύωσης, με κριτήρια Ν.Ε.Β
		PSR999	Πληθυσμός που ωφελείται από παρεμβάσεις αστικών αναπλάσεων	άτομα	16.000	✓	Γ.1. Αναζωογόνηση αστικού χώρου & δυναμικού με κριτήρια την αισθητική, τη βιωσιμότητα και τη συμμετοχή όλων (Ν.Ε.Β.) και Γ.2. Βελτίωση της κινητικότητας & προβασιμότητας στην πόλη για κατοίκους & επισκέπτες

Η ειδικότερη συνεισφορά των Δράσεων της ΟΣΒΑΑ στα επιδιωκόμενα Αποτελέσματα του ΠεΠ IN 2021-2027 αποτυπώνεται στα Δελτία των Δράσεων (Παράρτημα).

E. ΠΑΡΟΥΣΙΑΣΗ ΤΟΥ ΣΧΕΔΙΟΥ ΔΡΑΣΗΣ

E.1 - ΠΡΟΤΕΡΑΙΟΤΗΤΕΣ ΤΟΠΙΚΗΣ ΣΤΡΑΤΗΓΙΚΗΣ ΒΑΑ

ΠΡΟΤΕΡΑΙΟΤΗΤΕΣ Τοπικής Στρατηγικής: διαμόρφωση Προτεραιοτήτων με βάση τους επιμέρους και γενικούς Στόχους Στρατηγικής του Σχεδίου Τοπικής Στρατηγικής και τους (γενικούς) Τύπους Δράσεων.

Το **Ολοκληρωμένο Σχέδιο Βιώσιμης Αστικής Ανάπτυξης (ΟΣΒΑΑ)** έχει επίκεντρο την **Πόλη της Κέρκυρας** και διαχειρίζεται ορισμένα από τα κρίσιμα ζητήματα που απορρέουν από τον ρόλο της πόλης ως μνημειακού συνόλου, πύλη εισόδου και εξόδου κατοίκων και επισκεπτών του Νησιού, χώρου μόνιμης κατοικίας, καθώς και διοικητικού – οικονομικού **εμπροσθητού** κέντρου της τοπικής οικονομίας και κοινωνίας.

Το ΟΣΒΑΑ που εξειδικεύεται με τη μορφή «Σχεδίου Δράσης», έχει την ακόλουθη «Αρχιτεκτονική» (διάρθρωση σε «Προτεραιότητες»):

ΑΝΑΓΚΕΣ-ΠΡΟΚΛΗΣΕΙΣ για την ΠΟΛΗ	ΣΤΟΧΟΙ ΣΤΡΑΤΗΓΙΚΗΣ	ΠΡΟΤΕΡΑΙΟΤΗΤΕΣ ΟΣΒΑΑ
ΠΡΟΚΛΗΣΗ-Α: ΑΝΤΙΣΤΟΙΧΙΑ ΠΑΡΑΓΩΓΙΚΟΥ ΣΥΣΤΗΜΑΤΟΣ ΠΟΛΗΣ ΣΤΙΣ ΣΥΓΧΡΟΝΕΣ ΑΠΑΙΤΗΣΕΙΣ ΤΟΥ ΑΝΤΑΓΩΝΙΣΜΟΥ ΚΑΙ ΣΤΙΣ ΑΝΑΓΚΕΣ ΤΗΣ ΚΟΙΝΟΤΗΤΑΣ	ΣΣ-Α: ΜΕΤΑΒΑΣΗ (ΣΤΑΔΙΑΚΗ) ΣΕ ΠΙΟ ΒΙΩΣΙΜΟ, ΕΛΚΥΣΤΙΚΟ ΚΑΙ ΜΕ ΘΕΤΙΚΟ ΑΝΤΙΚΤΥΠΟ ΣΤΗΝ ΚΟΙΝΟΤΗΤΑ, ΠΑΡΑΓΩΓΙΚΟ ΠΡΟΤΥΠΟ	π.-1 Ενθάρρυνση καινοτόμου και βιώσιμης επιχειρηματικότητας & απασχόλησης σε τομείς της ΠΣΕΕ (RIS)
ΑΝΑΓΚΕΣ-ΠΡΟΚΛΗΣΕΙΣ	ΣΤΟΧΟΙ ΣΤΡΑΤΗΓΙΚΗΣ	π.-2: Καινοτόμος διαχείριση ροών επισκεψιμότητας και αστικής κινητικότητας
ΠΡΟΚΛΗΣΗ-Γ: ΑΝΤΙΜΕΤΩΠΙΗ ΤΗΣ ΥΠΟΒΑΘΜΙΣΗΣ ΣΤΟΙΧΕΙΩΝ ΤΟΥ ΑΣΤΙΚΟΥ ΠΕΡΙΒΑΛΛΟΝΤΟΣ & ΤΩΝ ΑΠΕΙΘΩΝ ΑΠΟ ΤΗΝ ΚΛΙΜΑΤΙΚΗ ΑΛΛΑΓΗ	ΣΣ-Γ: ΑΝΑΖΩΟΓΟΝΗΣΗ & ΠΡΟΣΤΑΣΙΑ ΑΣΤΙΚΟΥ ΧΩΡΟΥ ΚΑΙ ΔΥΝΑΜΙΚΟΥ ΜΕ ΚΡΙΤΗΡΙΑ Ν.Ε.Β.	π.-3: Προώθηση της Αστικής Αναζωογόνησης με κριτήρια Ν.Ε.Β. & της Προστασίας από Κινδύνους
ΑΝΑΓΚΕΣ-ΠΡΟΚΛΗΣΕΙΣ	ΣΤΟΧΟΙ ΣΤΡΑΤΗΓΙΚΗΣ	π.-4: Ανάπτυξη και Διασύνδεση Πολιτιστικών Τοποσημών και Δημιουργικού Δυναμικού με κριτήρια Ν.Ε.Β.
ΠΡΟΚΛΗΣΗ-Β: ΑΝΤΙΜΕΤΩΠΙΗ ΔΥΝΑΜΙΩΝ ΠΟΛΙΤΙΣΤΙΚΟΥ ΔΥΝΑΜΙΚΟΥ & ΑΠΟΘΕΜΑΤΟΣ ΣΤΗΝ ΚΑΤΕΥΘΥΝΣΗ ΤΗΣ ΔΙΑΣΥΝΔΕΣΗΣ ΤΟΥΣ	ΣΣ-Β: ΑΝΑΒΑΘΜΙΣΗ & ΔΙΚΤΥΩΣΗ ΠΟΛΙΤΙΣΤΙΚΟΥ ΚΕΦΑΛΑΙΟΥ ΜΕ ΚΡΙΤΗΡΙΑ Ν.Ε.Β.	π.-5: Στήριξη της Διακυβέρνησης του ΟΣΒΑΑ και Προώθηση της Εταιρικής Σχέσης
ΑΝΑΓΚΕΣ-ΠΡΟΚΛΗΣΕΙΣ	ΣΤΟΧΟΙ ΣΤΡΑΤΗΓΙΚΗΣ	
ΠΡΟΚΛΗΣΗ-Δ: ΑΝΤΙΜΕΤΩΠΙΗ ΔΥΝΑΜΙΩΝ ΤΟΥ ΣΥΣΤΗΜΑΤΟΣ ΔΙΑΚΥΒΕΡΝΗΣΗΣ & ΥΛΟΠΟΙΗΣΗΣ Τ.Σ. ΒΑΑ	ΣΣ-Δ: ΕΝΙΣΧΥΣΗ ΙΚΑΝΟΤΗΤΩΝ ΣΥΣΤΗΜΑΤΟΣ ΔΙΑΚΥΒΕΡΝΗΣΗΣ Τ.Σ. ΒΑΑ	

- **Π.-1 Ενθάρρυνση καινοτόμου και βιώσιμης επιχειρηματικότητας & απασχόλησης σε τομείς της ΠΣΕΕ (RIS)**
- **Π.-2: Καινοτόμος διαχείριση ροών επισκεψιμότητας και αστικής κινητικότητας**
- **Π.-3: Προώθηση της Αστικής Αναζωογόνησης με κριτήρια Ν.Ε.Β. & της Προστασίας από Κινδύνους**
- **Π.-4: Ανάπτυξη και Διασύνδεση Πολιτιστικών Τοποσημών και Δημιουργικού Δυναμικού με κριτήρια Ν.Ε.Β.**
- **Π.-5: Στήριξη της Διακυβέρνησης του ΟΣΒΑΑ και Προώθηση της Εταιρικής Σχέσης**

Η **Προτεραιότητα -1-** του ΟΣΒΑΑ εστιάζει σε προβλήματα και ανάγκες της οικονομικής δραστηριότητας στην πόλη, όπως η ανάγκη για τη δημιουργία επιχειρηματικότητας και απασχόλησης σε νέους, καινοτόμους και συμβατούς με την ταυτότητα της πόλης τομείς ή η ανάγκη απόκτησης ενός τεχνολογικά (ψηφιακά) σύγχρονου και «πράσινου» προφίλ για τις υφιστάμενες επιχειρήσεις της πόλης.

Σχετίζεται με το Στόχο Στρατηγικής για τη «Μετάβαση σε ένα πιο βιώσιμο, ελκυστικό και με θετικό αντίκτυπο στην Κοινότητα, παραγωγικό πρότυπο»

Ενδεικτικές κατηγορίες/τύποι Δράσεων που ενισχύονται είναι:

*Υποστήριξη φιλικών προς το περιβάλλον μετασχηματισμών και Ψηφιοποίηση λειτουργιών των ΜΜΕ

*Επιχειρηματική ανάπτυξη κυρίως νέων καινοτόμων ΜΜΕ, σε συνδυασμό με την Εκκόλαψη επιχειρηματικών ιδεών και νεοσύστατων επιχειρήσεων σε τομείς της RIS

*Ενθάρρυνση της ανάπτυξης της κοινωνικής οικονομίας και των κοινωνικών επιχειρήσεων στην πόλη

*Βελτίωση της πρόσβασης στην απασχόληση σε επαγγέλματα-τομείς της οικονομίας της πόλης, καθώς και των συνθηκών επαγγελματικής ένταξης Ειδικών Κοινωνικών Ομάδων (ΕΚΟ)

Η **Προτεραιότητα -2-** εστιάζει αφενός στην ανάγκη διαχείρισης των επιπτώσεων της οικονομικής δραστηριότητας με την υψηλή επισκεψιμότητα στη ζωή της πόλης και αφετέρου στην αντιμετώπιση ζητημάτων που είναι αναγκαία για τη διευκόλυνση της κυκλοφορίας/κινητικότητας στο εσωτερικό της πόλης, τόσο των κατοίκων, όσο και των επισκεπτών.

Σχετίζεται με το Στόχο Στρατηγικής για τη «Μετάβαση σε ένα πιο βιώσιμο, ελκυστικό και με θετικό αντίκτυπο στην Κοινότητα, παραγωγικό πρότυπο».

Ενδεικτικές κατηγορίες/τύποι Δράσεων που ενισχύονται είναι:

*Ηλεκτρονικές υπηρεσίες και εφαρμογές για τη διαχείριση της επισκεψιμότητας πόλης σε συνδυασμό με την

*Διερεύνηση της τουριστικής Φέρουσας Ικανότητας της πόλης σε συνδυασμό με την ανάπτυξη υπηρεσιών στον τομέα του τουρισμού

*Καθαρές αστικές μεταφορές & ψηφιοποίηση συστήματος διαχείρισης αστικής κυκλοφορίας

*Ανάπλαση με έμφαση στην ασφάλεια, δημόσιων χώρων για τη διευκόλυνση της αστικής κινητικότητας με βάση το ΣΒΑΚ

*Ανακατασκευή/εκσυγχρονισμός περιφερειακών ή τοπικών οδών με βάση το ΣΒΑΚ

Η **Προτεραιότητα -3-** εστιάζει σε ζητήματα υποβάθμισης του δημόσιου «ανοικτού» αστικού χώρου σε επίπεδο γειτονιάς, στην ανάγκη προστασίας & ανάδειξης των πλέον αξιόλογων περιβαλλοντικών πόρων/οικοσυστημάτων που διαθέτει η πόλη, καθώς επίσης στην προετοιμασία της πόλης και των κατοίκων για την αντιμετώπιση (ενδεχόμενων) φυσικών απειλών και κινδύνων, κυρίως εξαιτίας της κλιματικής αλλαγής (αστικές πυρκαγιές κλπ)

Σχετίζεται με το Στόχο Στρατηγικής για την «Προώθηση της Αστικής Αναζωογόνησης με βάση τις αρχές του Ν.Ε.Β. & της Προστασίας από Κινδύνους».

Ενδεικτικές κατηγορίες/τύποι Δράσεων που ενισχύονται είναι:

*Προστασία της φύσης και της (περι)αστικής & παράκτιας βιοποικιλότητας

*Προσαρμογή στα μέτρα για την αντιμετώπιση της κλιματικής αλλαγής στην πόλη και (ιδιαίτερα) στο ιστορικό της κέντρο

*Πρόληψη και διαχείριση φυσικών κινδύνων μη σχετιζόμενων με το κλίμα (π.χ. σεισμοί)

*Φυσική ανάπλαση ανοικτών δημόσιων χώρων με κριτήρια ΝΕΒ

*Αναζωογόνηση (ανθρώπινου) αστικού δυναμικού με κοινές δράσεις στη βάση των αρχών του Ν.Ε.Β

Η **Προτεραιότητα -4-** εστιάζει στη (σταδιακή) αντιμετώπιση των προβλημάτων και αναγκών του πλούσιου πολιτιστικού αποθέματος (υλική κληρονομιά) της πόλης και στην παράλληλη ανάδειξή του με προτεραιότητα σε αστικά-πολιτιστικά τοπόσημα και διαδρομές, καθώς επίσης στην ανάγκη περαιτέρω ανάδειξης του (συλλογικού) δημιουργικού-πολιτιστικού δυναμικού (ανθρώπινου κεφαλαίου), με περισσότερο διασυνδεδεμένο τρόπο.

Σχετίζεται με το Στόχο Στρατηγικής για την «Αναβάθμιση & δικτύωση του Πολιτιστικού



κεφαλαίου της πόλης με βάση (και) τις αρχές της αισθητικής, της βιωσιμότητας και της συμμετοχής όλων (Ν.Ε.Β.)».

Ενδεικτικές κατηγορίες/τύποι Δράσεων που ενισχύονται είναι:

* Προστασία, ανάπτυξη, επανάχρηση (μέσω δικτύωσης) της πολιτιστικής κληρονομιάς (κυρίως ολοκλήρωση έργων που ξεκίνησαν κατά την π.π. 2014-2020)

* Ανάδειξη της "αντιληπτικότητας" και προβολή των Ιστορικών, Πολιτιστικών και Αρχιτεκτονικών Τοπόσημων με τη χρήση ψηφιακών εργαλείων

* Δικτύωση και προβολή των πολιτιστικών υπηρεσιών (σύγχρονος πολιτισμός & δημιουργία)

Τέλος, η **Προτεραιότητα -5-** εστιάζει στο κρίσιμο ζήτημα της υποστήριξης του συστήματος διακυβέρνησης, συμμετοχής και (κυρίως) εφαρμογής, με πρόσθετες ικανότητες και (τεχνικές) διευκολύνσεις, προκειμένου να αντεπεξέλθει στο σύνθετο ρόλο του (συμμετοχικού) σχεδιασμού, έγκαιρης υλοποίησης, παρακολούθησης και αξιολόγησης της πορείας.

Σχετίζεται με το Στόχο Στρατηγικής για την «Ενίσχυση των ικανοτήτων του Συστήματος Διακυβέρνησης της Ολοκληρωμένης Τοπικής Στρατηγικής Β.Α.Α.(ΟΣΒΑΑ)».

Ενδεικτικές κατηγορίες/τύποι Δράσεων που ενισχύονται είναι:

* Ενίσχυση της ικανότητας των αρχών της πόλης, των δικαιούχων και των οικείων εταίρων που συγκροτούν την Αστική Αρχή και το σύστημα διακυβέρνησης και Υλοποίησης της ΟΣΒΑΑ



Ε.1 - ΑΝΑΛΥΣΗ – ΕΞΕΙΔΙΚΕΥΣΗ ΔΡΑΣΕΩΝ

ΔΡΑΣΕΙΣ: για κάθε προτεινόμενη Δράση/Πράξη συμπληρώνεται το ακόλουθο Πρότυπο Δελτίο Παρεμβάσεων το οποίο και επισυνάπτεται. Η πληρότητα της συμπλήρωσης αποτελεί κριτήριο για την αξιολόγηση του βαθμού ωριμότητας μιας παρέμβασης, οι δε δείκτες που προτείνονται αποτελούν στοιχείο για την αξιολόγηση της Στρατηγικής και την παρακολούθηση της υλοποίησής της.

Το **Παράρτημα II** του Σχεδίου Ολοκληρωμένης Στρατηγικής ΒΑΑ πόλης Κέρκυρας περιλαμβάνει **αναλυτικά Δελτία περιγραφής των προτεινόμενων Δράσεων**

Ε.2. – ΚΑΤΑΛΛΗΛΟΤΗΤΑ ΔΡΑΣΕΩΝ ΣΕ ΣΧΕΣΗ ΜΕ ΑΝΑΓΚΕΣ/ΠΡΟΚΛΗΣΕΙΣ

Λαμβάνονται υπόψη τα στοιχεία του σχετικού πεδίου του Δελτίου Δράσης (ενότητα Ε.1.) – Για κάθε Δράση συμπληρώνεται ο Χαρακτηρισμός (υψηλή, μέση, χαμηλή) και με -X- η κατηγορία των Αναγκών.

Προτεραιότητα Στρατηγικής	ΚΩΔ Δράσης	Δράση/Παρέμβαση (Τίτλος)	Βαθμός συσχέτισης (Υψηλή, Μέση, Χαμηλή)	ΒΑΣΙΚΕΣ ΑΝΑΓΚΕΣ/ΠΡΟΚΛΗΣΕΙΣ ΠΕΡΙΟΧΗΣ			
				Δημογραφικές	Κοινωνικές	Οικονομικές	Χωρικές - Περιβαλλοντικές -Πολιτιστικές
Π.-1 Ενθάρρυνση καινοτόμου και βιώσιμης επιχειρηματικότητας & απασχόλησης σε τομείς της ΠΣΕΕ		Ενίσχυση καινοτόμων επιχειρηματικών σχεδίων σε τομείς προτεραιότητας για την τοπική οικονομία	Υψηλή			✓	✓
	Δημιουργία Κέντρου Υποστήριξης και Εκκόλαψης Νέων και Νεοφυών Επιχειρήσεων (Εκκολαπήριο) σε ΔΠΟ κλπ τομείς ΠΣΕΕ	Υψηλή	✓		✓	
		Πρωώθηση της ανάπτυξης κοινωνικών επιχειρηματικών δραστηριοτήτων (ΚΑΛΟ), ιδίως στους Τομείς της ΔΠΟ και της Πράσινης Οικονομίας	Μέση		✓	✓	✓
		Π.1.4: Ενεργητικές Πολιτικές απασχόλησης για την ανάδειξη, παραδοσιακών και σύγχρονων δεξιοτήτων και δημιουργίας ευκαιριών απασχόλησης σε τομείς προτεραιότητας			✓	✓	
Π.-2: Καινοτόμος διαχείριση ροών επισκεψιμότητας και αστικής κινητικότητας		Υποστήριξη της Διαχείρισης της Επισκεψιμότητας στην Πόλη της Κέρκυρας ("έξυπνο σύστημα")	Υψηλή	✓	✓	✓	✓
		Δημιουργία Παρατηρητηρίου μέτρησης της Τουριστικής Φέρουσας Ικανότητας της πόλης	Υψηλή	✓	✓		✓
Π.-4: Ανάπτυξη και Διασύνδεση Πολιτιστικών Τοποσχημών και Δημιουργικού Δυναμικού με κρήτριά Ν.Ε.Β.		Αποκατάσταση & αναβάθμιση «Πόλων Πολιτισμού» (Θέατρο Φοίνικας, Πινακοθήκη Γαλλινά, Villa Rossa, MAT)	Υψηλή				✓
		Αποκατάσταση & αναβάθμιση Λοιπων Πολιτιστικών Υποδομών/Τοποσχημών (μνημεία ΥΠΠΟΑ κλπ)	Μέση				✓
		Αναβάθμιση Δημοτικού Θεάτρου Κέρκυρας και διαμόρφωση υπαίθριων χώρων	Υψηλή		✓		✓
		Αναβάθμιση και Συμπλήρωση Εμβληματικών Υποδομών / «Πόλων Πολιτισμού» για τη βελτίωση της ελκυστικότητας, της ποιότητας, και τη διεύρυνση των επίλογών επισκεψιμότητας της Πόλης της Κέρκυρας	Χαμηλή (έλλειψη ωριμότητας)				✓
		Αποκατάσταση Κτηρίου Ιστορικού Δημαρχείου (San Jacomo)	Υψηλή				✓
		Δράσεις ψηφιακής προβολής, δικτύωσης και αναπαράστασης στην πόλη της Κέρκυρας	Μέση				✓
		Διοργάνωση διεθνούς εμβέλειας εκδηλώσεων (Φεστιβάλ Πόλης)	Υψηλή			✓	✓
		URBAN LAB-NEB:Λειτουργία της πόλης ως "ανοιχτού" διεπιστημονικού εργαστηρίου με κρήτριά την αισθητική, τη βιωσιμότητα και τη συμμετοχικότητα (NEB)	Υψηλή	✓	✓		✓
		Ανάπλαση δημόσιων χώρων σε γειτονιές της πόλης στο πνεύμα του NEB			✓	✓	
		Αποκατάσταση Κτηρίου Παλαιών Σφαγείων (Έργα και Υποδομές Jump)	Μέση			✓	✓
		Ανάδειξη και προστασία αισθητικού δάσους, κήπων και βιοτοκικότητας του Mon Repos	Υψηλή		✓	✓	✓
		Τοπικό Σχέδιο Προσαρμογής στην Κλιματική Αλλαγή με εστίαση στην Παλιά Πόλη (ιστορικό κέντρο) της Κέρκυρας:	Μέση (μεσοπρόθεσμη μη ανάγκη)	✓	✓		✓
Π.-2: Καινοτόμος διαχείριση ροών επισκεψιμότητας και αστικής κινητικότητας		"Έξυπνη" Διαχείριση αστικής Κυκλοφορίας και Ενίσχυση "πράσινης" δημοτικής συγκοινωνίας (ΣΒΑΚ)	Μέση (έλλειψη ωριμότητας)	✓	✓		✓
		Ολοκλήρωση παρακαμήριου δρόμου στην περιοχή Πλατείας της πόλης ή άλλο μεσοπρόθεσμο μέτρο με βάση το ΣΒΑΚ	Μέση				✓
		Ανάπλαση οδών ήπιας κυκλοφορίας με βάση το ΣΒΑΚ	Υψηλή		✓		✓
Π.-5: Στήριξη της Διακυβέρνησης του		Τεχνική Βοήθεια για την υποστήριξη του Μηχανισμού Διακυβέρνησης & Υλοποίησης ΟΣΒΑΑ - Αναβάθμιση Ικανοτήτων	Υψηλή				

E.3.1 – ΣΥΝΟΠΤΙΚΗ ΔΙΑΡΘΡΩΣΗ ΣΧΕΔΙΟΥ ΔΡΑΣΗΣ ΚΑΙ ΕΝΤΑΞΗ ΤΟΥ ΣΤΟ ΠεΠ «ΙΟΝΙΑ ΝΗΣΙΑ» 2021-2027

E.3 – ΣΥΝΟΠΤΙΚΗ Διάρθρωση Σχεδίου Δράσης και ένταξή του στο ΠεΠ «ΙΟΝΙΑ ΝΗΣΙΑ» 2021-2027								
ΠΡΟΤΕΡΙΑΟΤΗΤΕΣ ΤΟΠΙΚΗΣ ΣΤΡΑΤΗΓΙΚΗΣ ΟΣΒΑΑΚ	ΕΙΔΙΚΟΙ ΣΤΟΧΟΙ ΟΣΒΑΑΚ	Τίτλος Προτεινόμενης Δράσης ΟΧΕ	ΠεΠ Ι.Ν. 2021-2027		ΑΛΛΟ ΠΡΟΓΡΑΜΜΑ (Τίτλος Προγράμματος ή Άλλης Πηγής Χρημ/σης)	ΠΡΟΫΠΟΛΟΓΙΣΜΟΣ ΔΡΑΣΗΣ (€)	ΤΑΜΕΙΟ (ΕΤΠΑ, ΕΚΤ κλπ)	ΛΙΤΟΥΜΕΝΟΙ ΠΟΡΟΙ ΑΠΟ ΠεΠ Ι.Ν. 2021 – 2027 (€)
			ΚΩΔΙΚΟΣ ΕΙΔΙΚΟΥ ΣΤΟΧΟΥ	ΚΩΔΙΚΟΣ ΠΕΔΙΟΥ ΠΑΡΕΜΒΑΣΗΣ				
Π-1 Ενθάρρυνση καινοτόμου και βιώσιμης επιχειρηματικότητας & απασχόλησης σε τομείς της ΠΣΕΕ	A.1.Προώθηση της νεοφυούς επιχειρηματικότητας & απασχόλησης με την ενίσχυση καινοτόμων σχεδίων και την εκκώλυση επιχειρηματικών ιδεών στο πλαίσιο της RIS A.2. Προσαρμογή της υφιστάμενης επιχειρηματικότητας & απασχόλησης με την ενθάρρυνση της πράσινης, ψηφιακής και χωρίς αποκλεισμούς μετάβασης	Π.1.1: Ενίσχυση καινοτόμων επιχειρηματικών σχεδίων σε τομείς προτεραιότητας για την τοπική οικονομία	RSO1.3.	013,021,075		1.700.000	ΕΤΠΑ	1.700.000
	A.1.Προώθηση της νεοφυούς επιχειρηματικότητας & απασχόλησης με την ενίσχυση καινοτόμων σχεδίων και την εκκώλυση επιχειρηματικών ιδεών στο πλαίσιο της RIS	Π.1.2: Δημιουργία Κέντρου Υποστήριξης και Εκκώλυσης Νέων και Νεοφυών Επιχειρήσεων (Εκκολαπτήριο)	RSO1.3.	25		1.000.000	ΕΤΠΑ	1.000.000
	A.1.Προώθηση της νεοφυούς επιχειρηματικότητας & απασχόλησης με την ενίσχυση καινοτόμων σχεδίων και την εκκώλυση επιχειρηματικών ιδεών στο πλαίσιο της RIS A.2. Προσαρμογή της υφιστάμενης επιχειρηματικότητας & απασχόλησης με την ενθάρρυνση της πράσινης, ψηφιακής και χωρίς αποκλεισμούς μετάβασης	Π.1.3: Ενίσχυση της ανάπτυξης κοινωνικών επιχειρηματικών δραστηριοτήτων (ΚΑΛΟ) σε τομείς προτεραιότητας	ESO4.1.	138		300.000	ΕΚΤ	300.000
	A.1.Προώθηση της νεοφυούς επιχειρηματικότητας & απασχόλησης με την ενίσχυση καινοτόμων σχεδίων και την εκκώλυση επιχειρηματικών ιδεών στο πλαίσιο της RIS A.2. Προσαρμογή της υφιστάμενης επιχειρηματικότητας & απασχόλησης με την ενθάρρυνση της πράσινης, ψηφιακής και χωρίς αποκλεισμούς μετάβασης	Π.1.4: Ενεργητικές Πολιτικές απασχόλησης για την ανάδειξη, παραδοσιακών και σύγχρονων δεξιοτήτων σε τομείς προτεραιότητας	ESO4.1.	134		800.000	ΕΚΤ (με ρήτρα ευελιξίας)	800.000
	ΣΥΝΟΛΟ ΠΡΟΤΕΡΙΑΟΤΗΤΑΣ ΣΒΑΑ:						3.800.000	
Π-2: Καινοτόμος διαχείριση ροών επισκεψιμότητας και αστικής κινητικότητας	A.3. Διαχείριση/μετριασμός των επιπτώσεων της επισκεψιμότητας στη φέρουσα ικανότητα της πόλης	Π.2.1."Εξυπνο Σύστημα" για την υποστήριξη της Διαχείρισης της Επισκεψιμότητας στην Πόλη της Κέρκυρας	RSO1.2.	16		350.000	ΕΤΠΑ	350.000
	A.3. Διαχείριση/μετριασμός των επιπτώσεων της επισκεψιμότητας στη φέρουσα ικανότητα της πόλης	Π.2.2.Δημιουργία Παρατηρητηρίου μέτρησης της Τουριστικής Φέρουσας Ικανότητας της πόλης	RSO5.1.	165		1.000.000	ΕΤΠΑ	1.000.000
	Γ.2.Βελτίωση της κινητικότητας & προσβασιμότητας στην πόλη για κατοίκους & επισκέπτες	Π.2.3."Εξυπνη" Διαχείριση αστικής Κυκλοφορίας στην πόλη της Κέρκυρας	RSO2.8	84	ΕΝ ΜΕΡΕΙ ΑΠΟ ΤΕΠ "ΨΗΦΙΑΚΟΣ ΜΕΤΑΣΧΗΜΑΤΙΣΜΟΣ"	2.500.000	ΕΤΠΑ	1.300.000
	Γ.2.Βελτίωση της κινητικότητας & προσβασιμότητας στην πόλη για κατοίκους & επισκέπτες	Π.2.4.Δημιουργία "πράσινης" δημοτικής συγκοινωνίας	RSO2.8	82		1.200.000	ΕΤΠΑ	1.200.000
	Γ.2.Βελτίωση της κινητικότητας & προσβασιμότητας στην πόλη για κατοίκους & επισκέπτες	Π.2.5.Ολοκλήρωση π αρακαμπ τήριου δρόμου στην περιοχή Πλαυτέρας	RSO3.2	93		1.000.000	ΕΤΠΑ	1.000.000
	Γ.2.Βελτίωση της κινητικότητας & προσβασιμότητας στην πόλη για κατοίκους & επισκέπτες	Π.2.6.Ανάπτυξη οδών ήπιων κυκλοφορίας με βάση το ΣΒΑΚ	RSO5.1.	168	ΕΝ ΜΕΡΕΙ ΑΠΟ ΤΕΠ "ΠΕΡΙΒΑΛΛΟΝ & Κ.Α."	8.600.000	ΕΤΠΑ	2.100.000
	ΣΥΝΟΛΟ ΠΡΟΤΕΡΙΑΟΤΗΤΑΣ ΣΒΑΑ:						14.650.000	

ΠΡΟΤΕΡΑΙΟΤΗΤΣ ΤΟΠΙΚΗΣ ΣΤΡΑΤΗΓΙΚΗΣ ΟΣΒΑΑΚ	ΕΙΔΙΚΟΙ ΣΤΟΧΟΙ ΟΣΒΑΑΚ	Τίτλος Προτεινόμενης Δράσης ΟΧΕ	ΠεΠ Ι.Ν. 2021-2027		ΑΛΛΟ ΠΡΟΓΡΑΜΜΑ (Τίτλος Προγράμματος ή Άλλης Πηγής Χρημ/σης)	ΠΡΟΫΠΟΛΟΓΙΣΜΟΣ ΔΡΑΣΗΣ (€)	ΤΑΜΕΙΟ (ΕΤΠΑ, ΕΚΤ κλπ)	ΑΙΤΟΥΜΕΝΟΙ ΠΟΡΟΙ ΑΠΟ ΠεΠ Ι.Ν. 2021 – 2027 (€)
			ΚΩΔΙΚΟΣ ΕΙΔΙΚΟΥ ΣΤΟΧΟΥ	ΚΩΔΙΚΟΣ ΠΕΔΙΟΥ ΠΑΡΕΜΒΑΣΗΣ				
Π-4: Ανάπτυξη και Διασύνδεση Πολιτιστικών Τοπότημων και Δημοιοργικού Δυναμικού (και με κριτήρια Ν.Ε.Β.)	8.1.Αναβάθμιση & ανάδειξη υλικού πολιτιστικού αποθέματος πόλης και ενίσχυση της συνεργασίας του πολιτιστικού δυναμικού στο πλαίσιο δικτύωσης (και με κριτήρια την αισθητική, τη βιωσιμότητα και τη συμμετοχή όλων - Ν.Ε.Β.)	Π.4.1.: Αποκατάσταση & αναβάθμιση «Πόλων Πολιτισμού» (Θέατρο Φοίνικας, Πνακοθήκη Γιαλλινά, Villa Rossa, Εργαστήρια ΜΑΤ)	RSO5.1.	166		12.703.000	ΕΤΠΑ	12.703.000
	8.1.Αναβάθμιση & ανάδειξη υλικού πολιτιστικού αποθέματος πόλης και ενίσχυση της συνεργασίας του πολιτιστικού δυναμικού στο πλαίσιο δικτύωσης (και με κριτήρια την αισθητική, τη βιωσιμότητα και τη συμμετοχή όλων - Ν.Ε.Β.)	Π.4.2: Αποκατάσταση & αναβάθμιση Λοιπών Πολιτιστικών Υπ.οδομών/Τοπότημων (μνημεία ΥΠΠΟΑ)	RSO5.1.	166		3.212.000	ΕΤΠΑ	3.212.000
	8.1.Αναβάθμιση & ανάδειξη υλικού πολιτιστικού αποθέματος πόλης και ενίσχυση της συνεργασίας του πολιτιστικού δυναμικού στο πλαίσιο δικτύωσης (και με κριτήρια την αισθητική, τη βιωσιμότητα και τη συμμετοχή όλων - Ν.Ε.Β.) Γ.1.Αναζωογόνηση αστικού χώρου, περιβάλλοντος & δυναμικού (και με κριτήρια την αισθητική, τη βιωσιμότητα και τη συμμετοχή όλων -Ν.Ε.Β.)	Π.4.3.Αποκατάσταση Κτηρίου Ιστορικού Δημορχείου (SanGiacomo)	RSO5.1.	166		2.500.000	ΕΤΠΑ	2.500.000
	8.1.Αναβάθμιση & ανάδειξη υλικού πολιτιστικού αποθέματος πόλης και ενίσχυση της συνεργασίας του πολιτιστικού δυναμικού στο πλαίσιο δικτύωσης (και με κριτήρια την αισθητική, τη βιωσιμότητα και τη συμμετοχή όλων - Ν.Ε.Β.) Γ.1.Αναζωογόνηση αστικού χώρου, περιβάλλοντος & δυναμικού (και με κριτήρια την αισθητική, τη βιωσιμότητα και τη συμμετοχή όλων -Ν.Ε.Β.)	Π.4.5.Αναβάθμιση Δημοτικού Θεάτρου Κέρκυρας και διαμόρφωση υπ.αίθρων χώρων	RSO5.1.	166	Τομεακά και ΔΙΑΣΥΝΟΡΙΑΚΑ ΠΡΟΓΡΑΜΜΑΤΑ	10.600.000	ΕΤΠΑ	600.000
	8.1.Αναβάθμιση & ανάδειξη υλικού πολιτιστικού αποθέματος πόλης και ενίσχυση της συνεργασίας του πολιτιστικού δυναμικού στο πλαίσιο δικτύωσης (και με κριτήρια την αισθητική, τη βιωσιμότητα και τη συμμετοχή όλων - Ν.Ε.Β.) Γ.1.Αναζωογόνηση αστικού χώρου, περιβάλλοντος & δυναμικού (και με κριτήρια την αισθητική, τη βιωσιμότητα και τη συμμετοχή όλων -Ν.Ε.Β.)	Π.4.6.Αναβάθμιση λοιπών εμβληματικών Υπ.οδομών / «Πόλων Πολιτισμού» της Πόλης της Κέρκυρας		166	Τομεακά και ΔΙΑΣΥΝΟΡΙΑΚΑ ΠΡΟΓΡΑΜΜΑΤΑ	10.000.000	ΕΤΠΑ	0
	8.1.Αναβάθμιση & ανάδειξη υλικού πολιτιστικού αποθέματος πόλης και ενίσχυση της συνεργασίας του πολιτιστικού δυναμικού στο πλαίσιο δικτύωσης (και με κριτήρια την αισθητική, τη βιωσιμότητα και τη συμμετοχή όλων - Ν.Ε.Β.)	Π.4.7.Δράσεις ψηφιακής προβολής, δικτύωσης και αναπαράστασης στην π.όλη της Κέρκυρας	RSO5.1.	166		800.000	ΕΤΠΑ	800.000
	8.1.Αναβάθμιση & ανάδειξη υλικού πολιτιστικού αποθέματος πόλης και ενίσχυση της συνεργασίας του πολιτιστικού δυναμικού στο πλαίσιο δικτύωσης (και με κριτήρια την αισθητική, τη βιωσιμότητα και τη συμμετοχή όλων - Ν.Ε.Β.)	Π.4.8.Διοργάνωση διεθνούς εμβέλειας εκδηλώσεων σύγχρονου πολιτισμού ("Φεστιβάλ" Πόλης)	RSO5.1.	166		1.000.000	ΕΤΠΑ	1.000.000
	ΣΥΝΟΛΟ ΠΡΟΤΕΡΑΙΟΤΗΤΑΣ ΣΒΑΑ:						40.815.000	



ΠΡΟΤΕΡΑΙΟΤΗΤΕΣ ΤΟΠΙΚΗΣ ΣΤΡΑΤΗΓΙΚΗΣ ΟΣΒΑΑΚ	ΕΙΔΙΚΟΙ ΣΤΟΧΟΙ ΟΣΒΑΑΚ	Τίτλος Προτεινόμενης Δράσης ΟΧΕ	ΠεΠ Ι.Ν. 2021-2027		ΆΛΛΟ ΠΡΟΓΡΑΜΜΑ (Τίτλος Προγράμματος ή Άλλης Πηγής Χρημ/σης)	ΠΡΟΫΠΟΛΟΓΙΣΜΟΣ ΔΡΑΣΗΣ (€)	ΤΑΜΕΙΟ (ΕΤΠΑ, ΕΚΤ κλπ)	ΑΙΤΟΥΜΕΝΟΙ ΠΟΡΟΙ ΑΠΟ ΠεΠ Ι.Ν. 2021 – 2027 (€)
			ΚΩΔΙΚΟΣ ΕΙΔΙΚΟΥ ΣΤΟΧΟΥ	ΚΩΔΙΚΟΣ ΠΕΔΙΟΥ ΠΑΡΕΜΒΑΣΗΣ				
Π.-3: Προώθηση της Αστικής Αναζωογόνησης (και με κριτήρια Ν.Ε.Β.) & της Προστασίας από Κινδύνους	Β.1.Αναβάθμιση & ανάδειξη υλικού πολιτισμικού αποθέματος πόλης και ενίσχυση της συνεργασίας του πολιτιστικού δυναμικού στο πλαίσιο δικτύωσης (και με κριτήρια την αισθητική, τη βιωσιμότητα και τη συμμετοχή όλων - Ν.Ε.Β.)	Π.3.1.CORFU Urban-NEB LAB:Λειτουργία της π.όλης ως "ανοιχτού εργαστηρίου" με κριτήρια NEB	RSO5.1.	166		1.000.000	ΕΤΠΑ	1.000.000
	Γ.1.Αναζωογόνηση αστικού χώρου, περιβάλλοντος & δυναμικού (και με κριτήρια την αισθητική, τη βιωσιμότητα και τη συμμετοχή όλων -Ν.Ε.Β.)	Π.3.2.Ανάπλαση δημόσιων χώρων σε γειτονιές της π.όλης στο πνεύμα του NEB	RSO5.1.	168		1.100.000	ΕΤΠΑ	1.100.000
	Γ.1.Αναζωογόνηση αστικού χώρου, περιβάλλοντος & δυναμικού (και με κριτήρια την αισθητική, τη βιωσιμότητα και τη συμμετοχή όλων -Ν.Ε.Β.)	Π.3.3.Απκατάσταση Κτηρίου Παλαιών Σφαγείων (Υπ οδομές και Έργα JUMP)	RSO5.1.	166 ή 168		1.250.000	ΕΤΠΑ	1.250.000
	Γ.1.Αναζωογόνηση αστικού χώρου, περιβάλλοντος & δυναμικού (και με κριτήρια την αισθητική, τη βιωσιμότητα και τη συμμετοχή όλων -Ν.Ε.Β.)	Π.3.4.Ανάδειξη και προστασία αισθητικού δάσους, κήπων και βιοτοοικολογίας του Mon Repos	RSO2.7	79		1.000.000	ΕΤΠΑ	1.000.000
	Γ.3.Μετριασμός αναμενόμενων επιπτώσεων από την Κλιματική Αλλαγή κ.ά. φυσικούς κινδύνους	Π.3.5.Τοπικό Σχέδιο Προσαρμογής στην Κλιματική Αλλαγή με εστίαση στην Παλιά Πόλη της Κέρκυρας	RSO2.4	59		3.100.000	ΕΤΠΑ	3.100.000
ΣΥΝΟΛΟ ΠΡΟΤΕΡΑΙΟΤΗΤΑΣ ΣΒΑΑ:					7.450.000		7.450.000	
Π.-5: Στήριξη της Διακυβέρνησης του ΟΣΒΑΑΚ και Προώθηση της Εταιρικής Σχέσης	Ε. Ενίσχυση ικανοτήτων του συστήματος Διακυβέρνησης και Συμμετοχής των ενδιαφερομένων	Π.5.1.Τεχνική Βοήθεια για την υποστήριξη του Μηχανισμού Διακυβέρνησης & Υλοποίησης ΟΣΒΑΑ - Αναβάθμιση ικανοτήτων	TB			500.000	ΕΤΠΑ	500.000
	ΣΥΝΟΛΟ ΠΡΟΤΕΡΑΙΟΤΗΤΑΣ ΣΒΑΑ:					500.000		500.000
ΓΕΝΙΚΟ ΣΥΝΟΛΟ ΟΛΟΚΛΗΡΩΜΕΝΟΥ ΣΧΕΔΙΟΥ Β.Α.Α. ΠΟΛΗΣ ΚΕΡΚΥΡΑΣ						67.215.000		39.515.000
(*)ΠΣΕΕ (Περιφερειακή Στρατηγική Έξυπνης Εξειδίκευσης):αγροδιατροφή, θαλάσσια οικονομία, θεματικός τουρισμός, δημιουργική/πολιτιστική οικονομία, "πράσινη" επιχειρηματικότητα								
ΣΗΜ.με μωβ αποχρώσεις οι δράσεις που υπάρχουν ήδη στην ΟΣΒΑΑ και με πράσινες αποχρώσεις οι νέες δράσεις								
Η Προτεραιότητα -2- είναι σε 2 τμήματα...θα ενοποιηθεί								

ΣΗΜ Οι Κωδικοί των Πεδίων Παρέμβασης (κωδικοί χρηματοδότησης ΠεΠ Ι.Ν. 2021-2027) αποτυπώνονται και στα Αναλυτικά Δελτία Δράσεων, του Παραρτήματος

E.3.2 – ΣΥΝΟΠΤΙΚΗ ΔΙΑΡΘΡΩΣΗ ΣΧΕΔΙΟΥ ΔΡΑΣΗΣ ΚΑΙ ΕΝΤΑΞΗ ΤΟΥ ΣΤΟ ΠεΠ «ΙΟΝΙΑ ΝΗΣΙΑ» 2021-2027

E.3 – ΣΥΝΟΠΤΙΚΗ Διάρθρωση Σχεδίου Δράσης και ένταξή του στο ΠεΠ «ΙΟΝΙΑ ΝΗΣΙΑ» 2021-2027									
ΠΡΟΤΕΡΙΑΙΟΤΗΤΕΣ ΤΟΠΙΚΗΣ ΣΤΡΑΤΗΓΙΚΗΣ ΟΣΒΑΚ	ΒΔΙΚΟΙ ΣΤΟΧΟΙ ΟΣΒΑΚ	Τίτλος Προτεινόμενης Δράσης ΟΧΕ	ΠεΠ Ι.Ν. 2021-2027		ΑΛΛΟ ΠΡΟΓΡΑΜΜΑ (Τίτλος Προγράμματος ή Άλλης Πηγής Χρημ/σης)	ΠΡΟΫΠΟΛΟΓΙΣΜΟΣ ΔΡΑΣΗΣ (€)	ΤΑΜΒΟ (ΕΤΠΑ, ΕΚΤ κλπ)	ΑΙΤΟΥΜΕΝΟΙ ΠΟΡΟΙ ΑΠΟ ΠεΠ Ι.Ν. 2021 – 2027 (€)	
			ΚΩΔΙΚΟΣ ΒΔΙΚΟΥ ΣΤΟΧΟΥ	ΚΩΔΙΚΟΣ ΠΕΔΙΟΥ ΠΑΡΕΜΒΑΣΗΣ					
Π-1 Ενθάρρυνση καινοτόμου και βιώσιμης επιχειρηματικότητας & απασχόλησης σε τομείς της ΠΣΕΕ	A.1.Προώθηση της νεοφυούς επιχειρηματικότητας & απασχόλησης με την ενίσχυση καινοτόμων σχεδίων και την εκκώλυση επιχειρηματικών ιδεών στο πλαίσιο της RIS	Π.1.1: Ενίσχυση καινοτόμων επιχειρηματικών σχεδίων σε τομείς προτεραιότητας για την τοπική οικονομία	RSO1.3.	013,021,075		1.700.000	ΕΤΠΑ	1.700.000	
	A.2. Προσέλευση της υφιστάμενης επιχειρηματικότητας & απασχόλησης με την ενθάρρυνση της πράσινης, ψηφιακής και χωρίς αποκλεισμούς ανάπτυξης	Π.1.2: Δημιουργία Κέντρου Υποστήριξης και Εκκόλυσης Νέων και Νεοφυών Επιχειρήσεων (Εκκολαπτήριο)	RSO1.3.	25		1.000.000	ΕΤΠΑ	1.000.000	
	A.1.Προώθηση της νεοφυούς επιχειρηματικότητας & απασχόλησης με την ενίσχυση καινοτόμων σχεδίων και την εκκώλυση επιχειρηματικών ιδεών στο πλαίσιο της RIS	ΣΥΝΟΛΟ ΠΡΟΤΕΡΙΑΙΟΤΗΤΑΣ ΣΒΑΑ:				2.700.000		2.700.000	
Π-2: Καινοτόμος διαχείριση ροών επισκευσιμότητας και αστικής κινητικότητας	A.3.Διαχείριση/μετασμός των επιστάσεων της επαγγελματικής σφύρα σε ικανότητα της πόλης	Π.2.1."Εξυπνο Σύστημα" για την υποστήριξη της Διαχείρισης της Επισκευσιμότητας στην Πόλη της Κέρκυρας	RSO1.2.	16		350.000	ΕΤΠΑ	350.000	
	A.3.Διαχείριση/μετασμός των επιστάσεων της επαγγελματικής σφύρα σε ικανότητα της πόλης	Π.2.2.Δημιουργία Παρατηρητηρίου μέτρησης της Τουριστικής Φέρεσης Ικανότητας της πόλης	RSO5.1.	165		1.000.000	ΕΤΠΑ	1.000.000	
	F.2.Βελτίωση της κινητικότητας & προσαρμογής στην πόλη για κατοίκους & επισκέπτες	Π.2.3."Εξυπνη" Διαχείριση αστικής Κυκλοφορίας στην π όλη της Κέρκυρας	RSO2.8	84	ΕΝ ΜΕΡΕΙ ΑΠΟ ΤΕΠ "ΜΗΦΙΑΚΟΣ ΜΕΤΑΣΧΗΜΑΤΙΣΜΟΣ"	1.300.000	ΕΤΠΑ	1.300.000	
	F.2.Βελτίωση της κινητικότητας & προσαρμογής στην πόλη για κατοίκους & επισκέπτες	Π.2.4.Δημιουργία "πράσινης" δημοτικής συγκοινωνίας	RSO2.8	82		1.200.000	ΕΤΠΑ	1.200.000	
	F.2.Βελτίωση της κινητικότητας & προσαρμογής στην πόλη για κατοίκους & επισκέπτες	Π.2.5.Ολοκλήρωση παρακαμπτήριου δρόμου στην περιοχή Πλατύερας	RSO3.2	93		1.000.000	ΕΤΠΑ	1.000.000	
	F.2.Βελτίωση της κινητικότητας & προσαρμογής στην πόλη για κατοίκους & επισκέπτες	Π.2.6.Ανάπλαση οδών ήπιες κυκλοφορίας με βάση το ΣΒΑΚ	RSO5.1.	168	ΕΝ ΜΕΡΕΙ ΑΠΟ ΤΕΠ "ΠΕΡΙΒΑΛΛΟΝ & Κ.Α."	2.100.000	ΕΤΠΑ	2.100.000	
		ΣΥΝΟΛΟ ΠΡΟΤΕΡΙΑΙΟΤΗΤΑΣ ΣΒΑΑ:				6.950.000		6.950.000	
ΠΡΟΤΕΡΙΑΙΟΤΗΤΕΣ ΤΟΠΙΚΗΣ ΣΤΡΑΤΗΓΙΚΗΣ ΟΣΒΑΚ	ΒΔΙΚΟΙ ΣΤΟΧΟΙ ΟΣΒΑΚ	Τίτλος Προτεινόμενης Δράσης ΟΧΕ	ΠεΠ Ι.Ν. 2021-2027		ΑΛΛΟ ΠΡΟΓΡΑΜΜΑ (Τίτλος Προγράμματος ή Άλλης Πηγής Χρημ/σης)	ΠΡΟΫΠΟΛΟΓΙΣΜΟΣ ΔΡΑΣΗΣ (€)	ΤΑΜΒΟ (ΕΤΠΑ, ΕΚΤ κλπ)	ΑΙΤΟΥΜΕΝΟΙ ΠΟΡΟΙ ΑΠΟ ΠεΠ Ι.Ν. 2021 – 2027 (€)	
			ΚΩΔΙΚΟΣ ΒΔΙΚΟΥ ΣΤΟΧΟΥ	ΚΩΔΙΚΟΣ ΠΕΔΙΟΥ ΠΑΡΕΜΒΑΣΗΣ					
Π-4: Ανάπτυξη και Διασύνδεση Πολιτιστικών Τοπώσεων και Δημοουργικού Δυναμικού (και με κριτήρια Ν.Ε.Β.)	B.1.Αναβάθμιση & ανάδειξη υλικού πολιτιστικού αποθέματος πόλης και ενίσχυση της συνεργασίας του πολιτιστικού δυναμικού στο πλαίσιο δικτύωσης (και με κριτήρια την αισθητική, τη βιωσιμότητα και τη συμμετοχή) όλων -Ν.Ε.Β.)	Π.4.1.: Αποκατάσταση & αναβάθμιση «Πόλων Πολιτισμού» (Θέατρο Φοίνικας, Πνακοθήκη Γιαλλινά, Villa Rossa, Εργαστήριο ΜΑΤ)	RSO5.1.	166		12.703.000	ΕΤΠΑ	12.703.000	
	B.1.Αναβάθμιση & ανάδειξη υλικού πολιτιστικού αποθέματος πόλης και ενίσχυση της συνεργασίας του πολιτιστικού δυναμικού στο πλαίσιο δικτύωσης (και με κριτήρια την αισθητική, τη βιωσιμότητα και τη συμμετοχή) όλων -Ν.Ε.Β.)	Π.4.2: Αποκατάσταση & αναβάθμιση λοιπών Πολιτιστικών Υποδομών/Τοποσημίων (μνημεία ΥΠΠΟΑ)	RSO5.1.	166		3.212.000	ΕΤΠΑ	3.212.000	
	B.1.Αναβάθμιση & ανάδειξη υλικού πολιτιστικού αποθέματος πόλης και ενίσχυση της συνεργασίας του πολιτιστικού δυναμικού στο πλαίσιο δικτύωσης (και με κριτήρια την αισθητική, τη βιωσιμότητα και τη συμμετοχή) όλων -Ν.Ε.Β.)	Π.4.3.Αποκατάσταση Κτηρίου Ιστορικού Δημαρχείου (SanGiacomo)	RSO5.1.	166		2.500.000	ΕΤΠΑ	2.500.000	
	F.1.Ανασυντονισμός αστικού χώρου, περιβάλλοντος & δυναμικού (και με κριτήρια την αισθητική, τη βιωσιμότητα και τη συμμετοχή) όλων -Ν.Ε.Β.)	Π.4.7.Δράσεις ψηφιακής προβολής, δικτύωσης και αναπαράστασης στην π όλη της Κέρκυρας	RSO5.1.	166		800.000	ΕΤΠΑ	800.000	
	B.1.Αναβάθμιση & ανάδειξη υλικού πολιτιστικού αποθέματος πόλης και ενίσχυση της συνεργασίας του πολιτιστικού δυναμικού στο πλαίσιο δικτύωσης (και με κριτήρια την αισθητική, τη βιωσιμότητα και τη συμμετοχή) όλων -Ν.Ε.Β.)	Π.4.8.Διοργάνωση διεθνούς εμβέλειας εκδηλώσεων σύγχρονου πολιτισμού ("Φεστιβάλ" Πόλης)	RSO5.1.	166		1.000.000	ΕΤΠΑ	1.000.000	
	ΣΥΝΟΛΟ ΠΡΟΤΕΡΙΑΙΟΤΗΤΑΣ ΣΒΑΑ:				20.215.000		20.215.000		

ΠΡΟΤΕΡΑΙΟΤΗΤΕΣ ΤΟΠΙΚΗΣ ΣΤΡΑΤΗΓΙΚΗΣ ΟΣΒΑΑΚ	ΕΙΔΙΚΟΙ ΣΤΟΧΟΙ ΟΣΒΑΑΚ	Τίτλος Προτεινόμενης Δράσης ΟΧΕ	ΠεΠ Ι.Ν. 2021-2027		ΑΛΛΟ ΠΡΟΓΡΑΜΜΑ (Τίτλος Προγράμματος ή Άλλης Πηγής Χρημ/σης)	ΠΡΟΫΠΟΛΟΓΙΣΜΟΣ ΔΡΑΣΗΣ (€)	ΤΑΜΒΟ (ΕΤΠΑ, ΕΚΤ κλπ)	ΑΙΤΟΥΜΕΝΟΙ ΠΟΡΟΙ ΑΠΟ ΠΕΠ Ι.Ν. 2021 – 2027 (€)
			ΚΩΔΙΚΟΣ ΕΙΔΙΚΟΥ ΣΤΟΧΟΥ	ΚΩΔΙΚΟΣ ΠΕΔΙΟΥ ΠΑΡΕΜΒΑΣΗΣ				
Π.-3: Προώθηση της Αστικής Αναζωογόνησης (και με κριτήρια Ν.Ε.Β.) & της Προστασίας από Κινδύνους	Β.1.Αναβάθμιση & ανάδειξη υλικού πολιτιστικού αποθέματος πόλης και ενίσχυση της συνεργασίας του πολιτιστικού δυναμικού στο πλαίσιο δικτύωσης (και με κριτήρια την αισθητική, τη βιωσιμότητα και τη συμμετοχή όλων -Ν.Ε.Β.) Γ.1.Αναζωογόνηση αστικού χώρου, περιβάλλοντος & δυναμικού (και με κριτήρια την αισθητική, τη βιωσιμότητα και τη συμμετοχή όλων -Ν.Ε.Β.)	Π.3.1.CORFU Urban-NEB LAB:Λειτουργία της πόλης ως "ανοιχτού εργαστηρίου" με κριτήρια NEB	RSO5.1.	166		1.000.000	ΕΤΠΑ	1.000.000
		Π.3.2.Ανάπλαση δημόσιων χώρων σε γειτονιές της πόλης στο πνεύμα του NEB	RSO5.1.	168		1.100.000	ΕΤΠΑ	1.100.000
		Π.3.3.Αποκατάσταση Κηπίου Παλαιών Σφαγείων (Υποδομές και Έργα JUMP)	RSO5.1.	166 ή 168		1.250.000	ΕΤΠΑ	1.250.000
		Π.3.4.Ανάδειξη και τι προστασία αισθητικού δάσους, κήπων και βιοποικιλότητας του Mon Repos	RSO2.7	79		1.000.000	ΕΤΠΑ	1.000.000
		Π.3.5.Τοπικό Σχέδιο Προσαρμογής στην Κλιματική Αλλαγή με εστίαση στην Παλιά Πόλη της Κέρκυρας	RSO2.4	59		3.100.000	ΕΤΠΑ	3.100.000
ΣΥΝΟΛΟ ΠΡΟΤΕΡΑΙΟΤΗΤΑΣ ΣΒΑΑ:						7.450.000		7.450.000
Π.-5: Στήριξη της Διακυβέρνησης του ΟΣΒΑΑΚ και Προβλεπόμενων	Ε. Ενίσχυση ικανοτήτων του συστήματος Διακυβέρνησης και Συμμετοχής των ενδιαφερομένων	Π.5.1.Τεχνική Βοήθεια για την υποστήριξη του Μηχανισμού Διακυβέρνησης & Υλοποίησης ΟΣΒΑΑ - Αναβάθμιση Ικανοτήτων	TB			500.000	ΕΤΠΑ	500.000
		ΣΥΝΟΛΟ ΠΡΟΤΕΡΑΙΟΤΗΤΑΣ ΣΒΑΑ:				500.000		500.000
ΣΥΝΟΛΟ ΟΛΟΚΛΗΡΩΜΕΝΟΥ ΣΧΕΔΙΟΥ Β.Α.Α. ΠΟΛΗΣ ΚΕΡΚΥΡΑΣ μέσω ΠεΠ - ΕΤΠΑ						37.815.000		37.815.000
ΠΡΟΤΕΡΑΙΟΤΗΤΕΣ ΤΟΠΙΚΗΣ ΣΤΡΑΤΗΓΙΚΗΣ ΟΣΒΑΑΚ	ΕΙΔΙΚΟΙ ΣΤΟΧΟΙ ΟΣΒΑΑΚ	Τίτλος Προτεινόμενης Δράσης ΟΧΕ	ΠεΠ Ι.Ν. 2021-2027		ΑΛΛΟ ΠΡΟΓΡΑΜΜΑ (Τίτλος Προγράμματος ή Άλλης Πηγής Χρημ/σης)	ΠΡΟΫΠΟΛΟΓΙΣΜΟΣ ΔΡΑΣΗΣ (€)	ΤΑΜΒΟ (ΕΤΠΑ, ΕΚΤ κλπ)	ΑΙΤΟΥΜΕΝΟΙ ΠΟΡΟΙ ΑΠΟ ΠΕΠ Ι.Ν. 2021 – 2027 (€)
			ΚΩΔΙΚΟΣ ΕΙΔΙΚΟΥ ΣΤΟΧΟΥ	ΚΩΔΙΚΟΣ ΠΕΔΙΟΥ ΠΑΡΕΜΒΑΣΗΣ				
Π.-1 Ενθάρρυνση καινοτόμου και βιώσιμης επιχειρηματικότητας & απασχόλησης σε τομείς της ΠΣΕΕ	Α.1.Προώθηση της νεοφυούς επιχειρηματικότητας & απασχόλησης με την ενίσχυση καινοτόμων σχεδίων και την εκκώλυση επιχειρηματικών ιδεών στο πλαίσιο της RIS Α.2.Προσρμογή της υφιστάμενης επιχειρηματικότητας & απασχόλησης με την ενθάρρυνση της πράσινης, ψηφιακής και χωρίς αποκλεισμούς με βάση Α.1.Προώθηση της νεοφυούς επιχειρηματικότητας & απασχόλησης με την ενίσχυση καινοτόμων σχεδίων και την εκκώλυση επιχειρηματικών ιδεών στο πλαίσιο της RIS Α.2.Προσρμογή της υφιστάμενης επιχειρηματικότητας & απασχόλησης με την ενθάρρυνση της πράσινης, ψηφιακής και χωρίς αποκλεισμούς με βάση	Π.1.3: Ενίσχυση της ανάπτυξης κοινωνικών επιχειρηματικών δραστηριοτήτων (ΚΑΛΟ) σε τομείς προτεραιότητας	ESO4.1.	138		300.000	ΕΚΤ	300.000
		Π.1.4: Ενεργητικές Πολιτικές απασχόλησης για την ανάδειξη παραδοσιακών και σύγχρονων δεξιοτήτων σε τομείς προτεραιότητας	ESO4.1.	134		800.000	ΕΚΤ (με ρήτρα ευελξίας)	800.000
		ΣΥΝΟΛΟ ΠΡΟΤΕΡΑΙΟΤΗΤΑΣ ΣΒΑΑ:					1.100.000	
ΣΥΝΟΛΟ ΟΛΟΚΛΗΡΩΜΕΝΟΥ ΣΧΕΔΙΟΥ Β.Α.Α. ΠΟΛΗΣ ΚΕΡΚΥΡΑΣ μέσω ΠεΠ - ΕΚΤ						1.100.000		1.100.000
ΣΥΝΟΛΟ ΟΛΟΚΛΗΡΩΜΕΝΟΥ ΣΧΕΔΙΟΥ Β.Α.Α. ΠΟΛΗΣ ΚΕΡΚΥΡΑΣ μέσω ΠεΠ						38.915.000		38.915.000

ΔΗΜΟΣ ΚΕΝΤΡΙΚΗΣ ΚΕΡΚΥΡΑΣ & ΔΙΑΠΟΝΤΙΩΝ ΝΗΣΩΝ

ΠΡΟΤΕΡΑΙΟΤΗΤΕΣ ΤΟΠΙΚΗΣ ΣΤΡΑΤΗΓΙΚΗΣ ΟΣΒΑΑΚ	ΕΙΔΙΚΟΙ ΣΤΟΧΟΙ ΟΣΒΑΑΚ	Τίτλος Προτεινόμενης Δράσης ΟΧΕ	ΠεΠ Ι.Ν. 2021-2027		ΆΛΛΟ ΠΡΟΓΡΑΜΜΑ (Τίτλος Προγράμματος ή Άλλης Πηγής Χρημ/σης)	ΠΡΟΫΠΟΛΟΓΙΣΜ ΟΣ ΔΡΑΣΗΣ (€)	ΤΑΜΕΙΟ (ΕΤΠΑ, ΕΚΤ κλπ)	ΑΙΤΟΥΜΕΝΟΙ ΠΟΡΟΙ ΑΠΟ ΠεΠ Ι.Ν. 2021 – 2027 (€)
			ΚΩΔΙΚΟΣ ΕΙΔΙΚΟΥ ΣΤΟΧΟΥ	ΚΩΔΙΚΟΣ ΠΕΔΙΟΥ ΠΑΡΕΜΒΑΣΗΣ				
Π.-2: Καινοτόμος διαχείριση ροών επισκεψιμότητας και αστικής κινητικότητας	Γ.2.Βελτίωση της κινητικότητας & προβασιμότητας στην πόλη για κατοίκους & επισκέπτες	Π.2.3."Εξυπνη" Διαχείριση αστικής Κυκλοφορίας στην πόλη της Κέρκυρας			ΕΝ ΜΕΡΕΙ ΑΠΟ ΤΕΠ "ΨΗΦΙΑΚΟΣ ΜΕΤΑΣΧΗΜΑΤΙΣΜΟΣ"	1.200.000	ΕΤΠΑ	0
	Γ.2.Βελτίωση της κινητικότητας & προβασιμότητας στην πόλη για κατοίκους & επισκέπτες	Π.2.6.Ανάπλαση οδών ήπιας κυκλοφορίας με βάση το ΣΒΑΚ			ΕΝ ΜΕΡΕΙ ΑΠΟ ΤΕΠ "ΠΕΡΙΒΑΛΛΟΝ & Κ.Α."	6.500.000	ΕΤΠΑ	0
ΣΥΝΟΛΟ ΠΡΟΤΕΡΑΙΟΤΗΤΑΣ ΣΒΑΑ:						7.700.000		0
Π.-4: Ανάπτυξη και Διασύνδεση Πολιτιστικών Τοπόσημων και Δημοιουργικού Δυναμικού (και με κριτήρια Ν.Ε.Β.)	Β.1.Αναβάθμιση & ανάδειξη υλικού πολιτιστικού αποθέματος πόλης και ενίσχυση της συνεργασίας του πολιτιστικού δυναμικού στο πλαίσιο δικτύωσης (και με κριτήρια την αισθητική, τη βιωσιμότητα και τη συμμετοχή όλων -Ν.Ε.Β.)	Π.4.5.Αναβάθμιση Δημοτικού Θεάτρου Κέρκυρας και διαμόρφωση υπαίθριων χώρων			Τομεακά και ΔΙΑΣΥΝΟΡΙΑΚΑ ΠΡΟΓΡΑΜΜΑΤΑ	10.600.000	ΕΤΠΑ	600.000
	Β.1.Αναβάθμιση & ανάδειξη υλικού πολιτιστικού αποθέματος πόλης και ενίσχυση της συνεργασίας του πολιτιστικού δυναμικού στο πλαίσιο δικτύωσης (και με κριτήρια την αισθητική, τη βιωσιμότητα και τη συμμετοχή όλων -Ν.Ε.Β.)	Π.4.6.Αναβάθμιση λοιπών εμβληματικών Υπ.οδομών / «Πόλων Πολιτισμού» της Πόλης της Κέρκυρας			Τομεακά και ΔΙΑΣΥΝΟΡΙΑΚΑ ΠΡΟΓΡΑΜΜΑΤΑ	10.000.000	ΕΤΠΑ	0
ΣΥΝΟΛΟ ΠΡΟΤΕΡΑΙΟΤΗΤΑΣ ΣΒΑΑ:						20.600.000		600.000
ΣΥΝΟΛΟ ΟΛΟΚΛΗΡΩΜΕΝΟΥ ΣΧΕΔΙΟΥ Β.Α.Α. ΠΟΛΗΣ ΚΕΡΚΥΡΑΣ μέσω ΤΕΠ κ.ά.						28.300.000		600.000
ΓΕΝΙΚΟ ΣΥΝΟΛΟ ΟΛΟΚΛΗΡΩΜΕΝΟΥ ΣΧΕΔΙΟΥ Β.Α.Α. ΠΟΛΗΣ ΚΕΡΚΥΡΑΣ						67.215.000		39.515.000





Ε.4 – ΧΡΗΜΑΤΟΔΟΤΙΚΗ ΣΥΝΕΠΕΙΑ ΣΤΡΑΤΗΓΙΚΗΣ

Να ιεραρχηθούν οι προτεινόμενες παρεμβάσεις που θέτει η Στρατηγική ως προς την αναγκαιότητά τους (υψηλή, μέση, χαμηλή) με αναφορά στη χρηματοδοτική τους βαρύτητα, βάσει των οποίων να τεκμηριώνεται με σαφήνεια η χρηματοδοτική συνέπεια της προτεινόμενης Στρατηγικής..
Στη συνέχεια, αποτύπωση στον Πίνακα που ακολουθεί

Η «**χρηματοδοτική συνέπεια**» της ΟΣΒΑΑ πόλης Κέρκυρας εκφράζει, αφενός την προσπάθεια ικανοποίησης των αναγκών της περιοχής, αλλά και την ιεράρχηση των στρατηγικών επιλογών (συμπεριλαμβανομένων των αποτελεσμάτων της διαβούλευσης) και, αφετέρου, αξιοποιεί τους διαθέσιμους πόρους από τις Κατηγορίες Παρέμβασης του ΠεΠ «ΙΟΝΙΑ ΝΗΣΙΑ» 2021-2027.

Κύρια πηγή χρηματοδότησης της ΟΣΒΑΑ της πόλης Κέρκυρας αποτελεί το ΠεΠ «ΙΟΝΙΑ ΝΗΣΙΑ» 2021-2027. Συμπληρωματικές, δυνητικές πηγές χρηματοδότησης αποτελούν Τομεακά, Διασυνοριακά και άλλα Προγράμματα.

Αναλυτικά, η εικόνα ανά Προτεραιότητα της Τοπικής Στρατηγικής έχει ως εξής:

Η **Προτεραιότητα -1-** εστιάζει σε προβλήματα και ανάγκες της οικονομικής δραστηριότητας στην πόλη, όπως η ανάγκη για τη δημιουργία επιχειρηματικότητας και απασχόλησης σε νέους, καινοτόμους και συμβατούς με την ταυτότητα της πόλης τομείς ή η ανάγκη απόκτησης ενός τεχνολογικά (ψηφιακά) σύγχρονου και «πράσινου» προφίλ για τις υφιστάμενες επιχειρήσεις της πόλης.

Σχετίζεται με το Στόχο Στρατηγικής για τη «Μετάβαση σε ένα πιο βιώσιμο, ελκυστικό και με θετικό αντίκτυπο στην Κοινότητα, παραγωγικό πρότυπο» και σε αυτήν δεσμεύεται το **5,7%** των συνολικών πόρων του Σχεδίου (**3,8 εκατ.€**).

Ανά Κατηγορία/Τύπο δράσης, αντιστοιχούν:

*Υποστήριξη φιλικών προς το περιβάλλον μετασχηματισμών και Ψηφιοποίηση λειτουργιών των ΜΜΕ, **το 44,7% των πόρων της Προτεραιότητας ή το 2,5% των συνολικών πόρων του Σχεδίου**

*Επιχειρηματική ανάπτυξη κυρίως νέων καινοτόμων ΜΜΕ, σε συνδυασμό με την Εκκόλαψη επιχειρηματικών ιδεών και νεοσύστατων επιχειρήσεων σε τομείς της RIS, **το 26,3% των πόρων της Προτεραιότητας ή το 1,5% των συνολικών πόρων του Σχεδίου**

*Ενθάρρυνση της ανάπτυξης της κοινωνικής οικονομίας και των κοινωνικών επιχειρήσεων στην πόλη, **το 7,9% των πόρων της Προτεραιότητας ή το 0,4% των συνολικών πόρων του Σχεδίου**

*Βελτίωση της πρόσβασης στην απασχόληση σε επαγγέλματα-τομείς της οικονομίας της πόλης, **το 21,1% των πόρων της Προτεραιότητας ή το 1,2% των συνολικών πόρων του Σχεδίου**

Η **Προτεραιότητα -2-** εστιάζει αφενός στην ανάγκη διαχείρισης των επιπτώσεων της οικονομικής δραστηριότητας με την υψηλή επισκεψιμότητα στη ζωή της πόλης και αφετέρου στην αντιμετώπιση ζητημάτων που είναι αναγκαία για τη διευκόλυνση της κυκλοφορίας/κινητικότητας στο εσωτερικό της πόλης, τόσο των κατοίκων, όσο και των επισκεπτών.



Σχετίζεται με το Στόχο Στρατηγικής για τη «Μετάβαση σε ένα πιο βιώσιμο, ελκυστικό και με θετικό αντίκτυπο στην Κοινότητα, παραγωγικό πρότυπο» και σε αυτήν δεσμεύεται το **21,8%** των συνολικών πόρων του Σχεδίου (**14,6 εκατ.€**).

Ανά Κατηγορία/Τύπο δράσης, αντιστοιχούν:

*Ηλεκτρονικές υπηρεσίες και εφαρμογές για τη διαχείριση της επισκεψιμότητας πόλης, το **2,4%** των πόρων της Προτεραιότητας ή το **0,5%** των συνολικών πόρων του Σχεδίου

*Διερεύνηση της τουριστικής Φέρουσας Ικανότητας της πόλης σε συνδυασμό με την ανάπτυξη υπηρεσιών στον τομέα του τουρισμού, το **6,8%** των πόρων της Προτεραιότητας ή το **1,5%** των συνολικών πόρων του Σχεδίου

*Καθαρές αστικές μεταφορές & ψηφιοποίηση συστήματος διαχείρισης αστικής κυκλοφορίας, το **25,3%** των πόρων της Προτεραιότητας ή το **5,5%** των συνολικών πόρων του Σχεδίου

*Ανάπλαση με έμφαση στην ασφάλεια, δημόσιων χώρων για τη διευκόλυνση της αστικής κινητικότητας με βάση το ΣΒΑΚ, το **58,7%** των πόρων της Προτεραιότητας ή το **12,8%** των συνολικών πόρων του Σχεδίου

*Ανακατασκευή/εκσυγχρονισμός περιφερειακών ή τοπικών οδών με βάση το ΣΒΑΚ το **6,8%** των πόρων της Προτεραιότητας ή το **1,5%** των συνολικών πόρων του Σχεδίου

Η Προτεραιότητα -3- εστιάζει σε ζητήματα υποβάθμισης του δημόσιου «ανοικτού» αστικού χώρου σε επίπεδο γειτονιάς, στην ανάγκη προστασίας & ανάδειξης των πλέον αξιόλογων περιβαλλοντικών πόρων/οικοσυστημάτων που διαθέτει η πόλη, καθώς επίσης στην προετοιμασία της πόλης και των κατοίκων για την αντιμετώπιση (ενδεχόμενων) φυσικών απειλών και κινδύνων, κυρίως εξαιτίας της κλιματικής αλλαγής (αστικές πυρκαγιές κλπ)

Σχετίζεται με το Στόχο Στρατηγικής για την «Προώθηση της Αστικής Αναζωογόνησης με βάση τις αρχές του Ν.Ε.Β. & της Προστασίας από Κινδύνους» και σε αυτήν δεσμεύεται το **12,0%** των συνολικών πόρων του Σχεδίου (**8,05 εκατ.€**).

Ανά Κατηγορία/Τύπο δράσης, αντιστοιχούν:

*Προστασία της φύσης και της (περι)αστικής & παράκτιας βιοποικιλότητας, το **12,4%** των πόρων της Προτεραιότητας ή το **1,5%** των συνολικών πόρων του Σχεδίου

*Προσαρμογή στα μέτρα για την αντιμετώπιση της κλιματικής αλλαγής στην πόλη και (ιδιαίτερα) στο ιστορικό της κέντρο και Πρόληψη και διαχείριση φυσικών κινδύνων μη σχετιζόμενων με το κλίμα (π.χ. σεισμοί), το **38,5%** των πόρων της Προτεραιότητας ή το **4,6%** των συνολικών πόρων του Σχεδίου

*Φυσική ανάπλαση ανοικτών δημόσιων χώρων με κριτήρια NEB και Αναζωογόνηση (ανθρώπινου) αστικού δυναμικού με κοινές δράσεις, το **49,1%** των πόρων της Προτεραιότητας ή το **5,9%** των συνολικών πόρων του Σχεδίου

Η Προτεραιότητα -4- εστιάζει στη (σταδιακή) αντιμετώπιση των προβλημάτων και αναγκών του πλούσιου πολιτιστικού αποθέματος (υλική κληρονομιά) της πόλης και στην παράλληλη ανάδειξή του με προτεραιότητα σε αστικά-πολιτιστικά τοπόσημα και διαδρομές, καθώς επίσης στην ανάγκη περεταίρω ανάδειξης του (συλλογικού) δημιουργικού-πολιτιστικού δυναμικού (ανθρώπινου κεφαλαίου), με περισσότερο διασυνδεδεμένο τρόπο.

Σχετίζεται με το Στόχο Στρατηγικής για την «Αναβάθμιση & δικτύωση του Πολιτιστικού κεφαλαίου της πόλης με βάση (και) τις αρχές της αισθητικής, της βιωσιμότητας και της



συμμετοχής όλων (Ν.Ε.Β.)» και σε αυτήν δεσμεύεται το **59,8%** των συνολικών πόρων του Σχεδίου (**40,2 εκατ.€**).

Ανά Κατηγορία/Τύπο δράσης, αντιστοιχούν:

* Προστασία, ανάπτυξη, επανάχρηση (μέσω δικτύωσης) της πολιτιστικής κληρονομιάς (κυρίως ολοκλήρωση έργων που ξεκίνησαν κατά την π.π. 2014-2020), **το 95,5% των πόρων της Προτεραιότητας ή το 57,2% των συνολικών πόρων του Σχεδίου**

* Ανάδειξη της "αντιληπτικότητας" και προβολή των Ιστορικών, Πολιτιστικών και Αρχιτεκτονικών Τοπώσεων με τη χρήση ψηφιακών εργαλείων, **το 2,0% των πόρων της Προτεραιότητας ή το 1,2% των συνολικών πόρων του Σχεδίου**

* Δικτύωση και προβολή των πολιτιστικών υπηρεσιών (σύγχρονος πολιτισμός & δημιουργία), **το 2,5% των πόρων της Προτεραιότητας ή το 1,5% των συνολικών πόρων του Σχεδίου**

Τέλος, η **Προτεραιότητα -5-** εστιάζει στο κρίσιμο ζήτημα της υποστήριξης του συστήματος διακυβέρνησης, συμμετοχής και (κυρίως) εφαρμογής, με πρόσθετες ικανότητες και (τεχνικές) διευκολύνσεις, προκειμένου να αντεπεξέλθει στο σύνθετο ρόλο του (συμμετοχικού) σχεδιασμού, έγκαιρης υλοποίησης, παρακολούθησης και αξιολόγησης της πορείας.

Σχετίζεται με το Στόχο Στρατηγικής για την «Ενίσχυση των ικανοτήτων του Συστήματος Διακυβέρνησης της Ολοκληρωμένης Τοπικής Στρατηγικής Β.Α.Α.(ΟΣΒΑΑ)» και σε αυτήν δεσμεύεται το **0,7%** των συνολικών πόρων του Σχεδίου (**0,5 εκατ.€**).

ΑΝΑΓΚΕΣ-ΠΡΟΚΛΗΣΕΙΣ	ΠΟΡΟΙ	%
A.1. Δημιουργία νέων ευκαιριών επιχειρηματικότητας και απασχόλησης με θετικό αντίκτυπο στην τοπική κοινότητα και δεξιοτήτων	2,6	
A.2. (ανα)Προσανατολισμός υφιστάμενου παραγωγικού συστήματος (παροχής υπηρεσιών) σε περισσότερο βιώσιμη κατεύθυνση και δεξιοτήτων	1,2	
A.3. Αντιμετώπιση εντεινόμενων συνεπειών στον τρόπο ζωής των κατοίκων, από την αυξανόμενη επισκεψιμότητα	1,35	
ΠΡΟΚΛΗΣΗ-Α: ΑΝΤΙΣΤΟΙΧΙΣΗ ΠΑΡΑΓΩΓΙΚΟΥ ΣΥΣΤΗΜΑΤΟΣ ΠΟΛΗΣ ΣΤΙΣ ΣΥΓΧΡΟΝΕΣ ΑΠΑΙΤΗΣΕΙΣ ΤΟΥ ΑΝΤΑΓΩΝΙΣΜΟΥ ΚΑΙ ΣΤΙΣ ΑΝΑΓΚΕΣ ΤΗΣ ΚΟΙΝΟΤΗΤΑΣ	5,15	
ΑΝΑΓΚΕΣ-ΠΡΟΚΛΗΣΕΙΣ		
B.1. Αντιμετώπιση της φθοράς του πολιτιστικού αποθέματος (κληρονομιά) και της σχεδόν μεμονωμένης λειτουργίας του (συλλογικού) δημιουργικού δυναμικού (ανθρώπινου κεφαλαίου), με απώτερο σκοπό τη διασύνδεση	40,2	
ΠΡΟΚΛΗΣΗ-Β: ΑΝΤΙΜΕΤΩΠΙΣΗ ΑΔΥΝΑΜΙΩΝ ΠΟΛΙΤΙΣΤΙΚΟΥ ΔΥΝΑΜΙΚΟΥ & ΑΠΟΘΕΜΑΤΟΣ ΣΤΗΝ ΚΑΤΕΥΘΥΝΣΗ ΤΗΣ ΔΙΑΣΥΝΔΕΣΗΣ ΤΟΥΣ	40,2	
ΑΝΑΓΚΕΣ-ΠΡΟΚΛΗΣΕΙΣ		
Γ.1. Αντιμετώπιση ζητημάτων υποβάθμισης & προστασίας στοιχείων του δημόσιου ανοικτού χώρου και του φυσικού περιβάλλοντος	4,95	
Γ.2. Αντιμετώπιση προβλημάτων αστικής κινητικότητας & φόρτου κυκλοφορίας	13,3	
Γ.3. Προετοιμασία για την αντιμετώπιση ενδεχόμενων απειλών & κινδύνων από την Κλιματική Αλλαγή κ.ά αίτια	3,1	
ΠΡΟΚΛΗΣΗ-Γ: ΑΝΤΙΜΕΤΩΠΙΣΗ ΤΗΣ ΥΠΟΒΑΘΜΙΣΗΣ ΣΤΟΙΧΕΙΩΝ ΤΟΥ ΑΣΤΙΚΟΥ ΠΕΡΙΒΑΛΛΟΝΤΟΣ & ΤΩΝ ΑΠΕΙΛΩΝ ΑΠΟ ΤΗΝ ΚΛΙΜΑΤΙΚΗ ΑΛΛΑΓΗ	21,3	

ΑΝΑΓΚΕΣ-ΠΡΟΚΛΗΣΕΙΣ		
Δ.1.1.Περιορισμός προβλημάτων στην εφαρμογή & υλοποίηση της Τοπικής Στρατηγικής ΒΑΑ	0,5	
ΠΡΟΚΛΗΣΗ-Δ:ΑΝΤΙΜΕΤΩΠΙΣΗ ΑΔΥΝΑΜΙΩΝ ΤΟΥ ΣΥΣΤΗΜΑΤΟΣ ΔΙΑΚΥΒΕΡΝΗΣΗΣ & ΥΛΟΠΟΙΗΣΗΣ Τ.Σ. ΒΑΑ	0,5	

Ε.4 – ΧΡΗΜΑΤΟΔΟΤΙΚΗ ΣΥΝΕΠΕΙΑ ΣΤΡΑΤΗΓΙΚΗΣ

Πίνακας: Προτεραιοποίηση Δράσεων – Χρονοδιάγραμμα απορρόφησης πόρων

Προτεραιότητα Τοπικής Στρατηγικής	ΚΩΔΙΚΟΣ Ειδικού Στόχου Τοπικής Στρατηγικής	Παρέμβαση/πράξη (Τίτλος)	Προϋπολογισμός παρέμβασης/πράξης (€)	Προτεραιοποίηση (Υψηλή, μέση, χαμηλή)	Χρονοδιάγραμμα Υλοποίησης – Απορρόφησης Πόρων ανά δήμο (ποσά σε €)														
					2024		2025		2026		2027		2028		2029		2030		Σύνολο
					1ο	2ο	1ο	2ο	1ο	2ο	1ο	2ο	1ο	2ο	1ο	2ο	1ο	2ο	
Π.-1 Ενθάρρυνση καινοτόμου και βιώσιμης επιχειρηματικότητας & απασχόλησης σε τομείς της ΠΣΕΕ	RSO1.3.	Π.1.1: Ενίσχυση καινοτόμων επιχειρηματικών σχεδίων σε τομείς προτεραιότητας για την τοπική οικονομία	1.700.000	Υψηλή			170.000	340.000	85.000	255.000	170.000	255.000	170.000	255.000					1.700.000
	RSO1.3.	Π.1.2: Δημιουργία Κέντρου Υποστήριξης και Εκκώλυσης Νέων και Νεοφυών Επιχειρήσεων (Εκκολαπτήριο)	1.000.000	Μέση	200.000	100.000	200.000	100.000	100.000	100.000	100.000	100.000							1.000.000
	ESO4.1.	Π.1.3: Ενίσχυση της ανάπτυξης κοινωνικών επιχειρηματικών δραστηριοτήτων (ΚΑΛΟ) σε τομείς προτεραιότητας	300.000	Μέση		30.000	60.000	30.000	60.000	30.000	60.000	30.000							300.000
	ESO4.1.	Π.1.4: Ενεργητικές Πολιτικές απασχόλησης για την ανάδειξη, παραδοσιακών και σύγχρονων δεξιοτήτων σε τομείς προτεραιότητας	800.000	Υψηλή			80.000	120.000	120.000	160.000	240.000	40.000	40.000						800.000
				3.800.000		0	200.000	300.000	680.000	335.000	535.000	460.000	655.000	340.000	295.000	0	0	0	0
Π.-2: Καινοτόμος διαχείριση ροών επισκεψιμότητας και αστικής κινητικότητας	RSO1.2.	Π.2.1."Εξυπνο Σύστημα" για την υποστήριξη της Διαχείρισης της Επισκεψιμότητας στην Πόλη της Κέρκυρας	350.000	Υψηλή	105.000	210.000	35.000												350.000
	RSO5.1.	Π.2.2.Δημιουργία Παρατηρητηρίου μέτρησης της Τουριστικής Φέρουσας Ικανότητας της πόλης	1.000.000	Υψηλή		50.000	250.000	100.000	200.000	100.000	100.000	50.000	50.000	50.000	50.000				1.000.000
	RSO2.8	Π.2.3."Εξυπνη" Διαχείριση αστικής Κυκλοφορίας στην Πόλη της Κέρκυρας (ΣΒΑΚ)	2.500.000	Υψηλή				125.000	625.000	625.000	500.000	500.000	125.000						2.500.000
	RSO2.8	Π.2.4.Δημιουργία "πράσινης" δημοτικής συγκοινωνίας (ΣΒΑΚ)	1.200.000	Μέση					600.000		600.000								1.200.000
	RSO3.2	Π.2.5.Ολοκλήρωση παρακαμήριου δρόμου στην περιοχή Πλαυτέρας (ΣΒΑΚ)	1.000.000	Μέση				100.000	200.000	250.000	250.000	150.000	50.000						1.000.000
	RSO5.1.	Π.2.6.Ανάπλαση οδών ήπιας κυκλοφορίας με βάση το ΣΒΑΚ	8.600.000	Μέση				860.000	1.290.000	1.720.000	1.720.000	1.720.000	860.000	430.000					8.600.000
			14.650.000		105.000	210.000	85.000	250.000	1.185.000	2.915.000	2.695.000	3.170.000	2.420.000	1.085.000	480.000	50.000	0	0	14.650.000

Προτεραιότητα Τοπικής Στρατηγικής	ΚΩΔΙΚΟΣ Ειδικού Στόχου Τοπικής Στρατηγικής	Παρέμβαση/πράξη (Τίτλος)	Προϋπολογισμός παρέμβασης/πράξης (€)	Προτεραιοποίηση (Υψηλή, μέση, χαμηλή)	Χρονοδιάγραμμα Υλοποίησης – Απορρόφησης Πόρων ανά έτη (ποσά σε €)														Σύνολο
					2024		2025		2026		2027		2028		2029		2030		
					1ο	2ο	1ο	2ο	1ο	2ο	1ο	2ο	1ο	2ο	1ο	2ο	1ο	2ο	
Π.-4: Ανάπτυξη και Διασύνδεση Πολιτιστικών Τοπικών και Δημοιοργικού Δυναμικού με κριτήρια Ν.Ε.Β.	RSO5.1.	Π.4.1.: Απ'οκατάσταση & αναβάθμιση «Πόλων Πολιτισμού» (Θέατρο Φοίνικας, Πνακοθήκη Γκαλλινά, Villa Rossa, Εργαστήρια ΜΑΤ)	12.703.000	Υψηλή		317.575	889.210	1.968.965	1.270.300	1.270.300	1.270.300	1.270.300	1.270.300	1.270.300	635.150				12.703.000
	RSO5.1.	Π.4.2: Απ'οκατάσταση & αναβάθμιση Λοιπών Πολιτιστικών Υποδομών/Τοποσημών (μνημεία ΥΠΠΟΑ)	3.212.000	Μέση	160.600	321.200	321.200	481.800	481.800	642.400	481.800	321.200							3.212.000
	RSO5.1.	Π.4.3. Απ'οκατάσταση Κτηρίου Ιστορικού Δημαρχείου (San Jacomo)	2.500.000	Υψηλή					625.000	375.000	375.000	500.000	500.000	125.000					2.500.000
	RSO5.1.	Π.4.5. Αναβάθμιση Δημοτικού Θεάτρου Κέρκυρας και διαμόρφωση υπαίθριων χώρων	10.000.000	Υψηλή					1.500.000	1.500.000	1.500.000	2.000.000	2.000.000	1.000.000	500.000				10.000.000
		Π.4.6. Αναβάθμιση λοιπών εμβληματικών Υποδομών / «Πόλων Πολιτισμού» της Πόλης της Κέρκυρας	10.000.000	Χαμηλή									500.000	1.500.000	2.000.000	2.500.000	2.000.000	1.500.000	10.000.000
	RSO5.1.	Π.4.7. Δράσεις ψηφιακής προβολής, δικτύωσης και αναπλάστασης στην πόλη της Κέρκυρας	800.000	Μέση			80.000		120.000	240.000	280.000	80.000							800.000
	RSO5.1.	Π.4.8. Διοργάνωση διεθνούς εμβέλειας εκδηλώσεων σύγχρονου πολιτισμού ("Φεστιβάλ" Πόλης)	1.000.000	Μέση			50.000	200.000	50.000	200.000	50.000	200.000	50.000	200.000					1.000.000
			40.215.000			160.600	638.775	1.260.410	2.730.765	4.047.100	4.227.700	3.957.100	4.371.500	4.320.300	4.095.300	3.770.300	3.135.150	2.000.000	1.500.000
Π.-3: Προώθηση της Αστικής Αναζωογόνησης με κριτήρια Ν.Ε.Β. & της Προστασίας από Κινδύνους	RSO5.1.	Π.3.1. URBAN LAB-NEB: Λειτουργία της πόλης ως "ανοιχτού εργαστηρίου" με κριτήρια NEB	1.600.000	Μέση		160.000	240.000	240.000	80.000	240.000	80.000	240.000	80.000	240.000					1.600.000
	RSO5.1.	Π.3.2. Ανάπλαση δημόσιων χώρων σε γειτονιές της πόλης στο πνεύμα του NEB	1.100.000	Μέση				55.000	165.000	220.000	220.000	220.000	220.000						1.100.000
	RSO5.1.	Π.3.3. Απ'οκατάσταση Κτηρίου Παλαιών Σφαγείων	1.250.000	Υψηλή	625.000	625.000													1.250.000
	RSO2.7	Π.3.4. Ανάδειξη και προστασία αισθητικού δόσους, κήπων και βιοποικιλότητας του Mon Repos	1.000.000	Υψηλή				100.000	150.000	200.000	250.000	300.000							1.000.000
	RSO2.4	Π.3.5. Τοπικό Σχέδιο Προσαρμογής στην Κλιματική Αλλαγή με εστίαση στην Παλιά Πόλη της Κέρκυρας	3.100.000	Υψηλή				310.000	620.000	620.000	620.000	465.000	310.000	155.000					3.100.000
		8.050.000			625.000	785.000	240.000	705.000	1.015.000	1.280.000	1.170.000	1.225.000	610.000	395.000	0	0	0	0	8.050.000
TB	Π.5.1. Μηχανισμός Διακυβέρνησης ΟΣΒΑΑΚ - Εταιρική Σχέση - Δημοσιότητα - Αναβάθμιση Κανονιότητας και Μεταφορά Τεχνολογίας	500.000	Υψηλή		25.000	50.000	100.000	50.000	100.000	75.000	50.000	25.000	25.000						500.000
		500.000			0	25.000	50.000	100.000	50.000	100.000	75.000	50.000	25.000	25.000	0	0	0	0	500.000
ΓΕΝΙΚΟ ΣΥΝΟΛΟ ΤΟΠΙΚΗΣ ΣΤΡΑΤΗΓΙΚΗΣ			67.215.000															67.215.000	

E.5 – ΣΧΕΔΙΟ ΔΡΑΣΗΣ ΓΙΑ ΤΗΝ ΩΡΙΜΑΝΣΗ & ΥΛΟΠΟΙΗΣΗ ΤΩΝ ΔΡΑΣΕΩΝ

(Αναλυτική αναφορά κατάστασης, καθώς και των αναγκαίων ενεργειών ωρίμανσης σε επίπεδο Πράξεων-έργων ή/και υπο-έργων, προκειμένου να υλοποιηθεί έγκαιρα το σύνολο των παραδοτέων.

Ειδικότερα:

-Απαιτούμενες ενέργειες ωρίμανσης όπως: εκπόνηση μελετών, έκδοση αδειών, έκδοση ΥΑ / ΚΥΑ, επιλογή προσωπικού, απόκτηση γης/υποδομής, άλλες ενέργειες και εγκρίσεις.

-η αναφορά σε **ΟΡΟΣΗΜΑ και Περιορισμούς**.

Συσχετισμός με **Διάγραμμα Gantt**, που ακολουθεί)

Με βάση το Σχέδιο Δράσεων που παρατίθεται στην Ενότητα Ε.3., προκύπτουν οι παρακάτω αναγκαίες ενέργειες ωρίμανσης, ανά δράση:

Π.1.1: Ενίσχυση καινοτόμων επιχειρηματικών σχεδίων σε τομείς προτεραιότητας για την τοπική οικονομία

Προτεραιότητα: Υψηλή

Αναγκαίες Ενέργειες Ωρίμανσης:

- Ανάθεση αρμοδιοτήτων σε Ενδιάμεσο Φορέα-ΕΦ (από την ΕΥΔ)
- Διαδικασία επιχειρηματικής ανακάλυψης-ΔΕΑ (συνεργασία με ΕΥΔ)
- Οδηγός εφαρμογής-αναλυτική πρόσκληση (συνεργασία με ΕΦ)
- Προκήρυξη-Αξιολόγηση των υποψηφίων προς χρηματοδότηση ΜΜΕ, από τον ΕΦ

Π.1.2: Δημιουργία Κέντρου Υποστήριξης και Εκκόλαψης Νέων και Νεοφυών Επιχειρήσεων (Εκκολαπτήριο)

Προτεραιότητα: Μέση

Αναγκαίες Ενέργειες Ωρίμανσης:

- Προετοιμασία Προδιαγραφών και Κανονισμού Λειτουργίας του Εκκολαπτηρίου
- Μελέτη Σκοπιμότητας
- Αναλυτικές προμετρήσεις και τεύχη δημοπράτησης
- Σχέδιο Απόφασης Υλοποίησης Με Ίδια Μέσα (ΑΥΙΜ).
- Υποβολή φακέλου στην ΕΥΔ προς ένταξη στο ΠεΠ 2021-2027

Π.1.3: Ενίσχυση της ανάπτυξης κοινωνικών επιχειρηματικών δραστηριοτήτων (ΚΑΛΟ) σε τομείς προτεραιότητας

Προτεραιότητα: Μέση

Αναγκαίες Ενέργειες Ωρίμανσης:

- Ανάθεση αρμοδιοτήτων σε Ενδιάμεσο Φορέα-ΕΦ (από την ΕΥΔ)
- Οδηγός εφαρμογής-αναλυτική πρόσκληση (συνεργασία με ΕΦ)
- Προκήρυξη-Αξιολόγηση των υποψηφίων προς χρηματοδότηση ΜΜΕ, από τον ΕΦ

Π.1.4: Ενεργητικές Πολιτικές απασχόλησης για την ανάδειξη, παραδοσιακών και σύγχρονων δεξιοτήτων σε τομείς προτεραιότητας

Προτεραιότητα: Υψηλή

Αναγκαίες Ενέργειες Ωρίμανσης:

- Διενέργεια διαδικασίας επιχειρηματικής ανακάλυψης (σε συνεργασία με ΕΥΔ)
- Εκπόνηση ΣΧΕΔΙΟΥ ΔΡΑΣΗΣ όπου θα τεκμηριώνεται ο αποτελεσματικός συντονισμός και διαχείριση των επιμέρους ενεργειών
- Σχέδιο ΑΥΙΜ και τεύχη δημοπράτησης
- Εκπόνηση Σχεδίου ΥΓΟΣ (ενδέχεται)

Κρισιμότητα: η έγκαιρη υλοποίηση κύκλου «επιχειρηματικής ανακάλυψης», προϋπόθεση για την υλοποίηση των Π.1.1., Π.1.4.

Π.2.1."Εξυπνο Σύστημα" για την υποστήριξη της Διαχείρισης της Επισκεψιμότητας στην



Πόλη της Κέρκυρας
Προτεραιότητα: Υψηλή
Αναγκαίες Ενέργειες Ωρίμανσης:

- Η πράξη υλοποιείται

Κρισιμότητα: αναγκαίο για τη λειτουργία του Π.2.2.

Π.2.2.Δημιουργία Παρατηρητηρίου μέτρησης της Τουριστικής Φέρουσας Ικανότητας της πόλης

Προτεραιότητα: Υψηλή
Αναγκαίες Ενέργειες Ωρίμανσης:

- Μνημόνιο συνεργασίας και διαμόρφωση σύμπραξης
- Μελέτη Σκοπιμότητας
- Σχέδιο ΑΙΥΜ
- Αναλυτικές προμετρήσεις και τεύχη δημοπράτησης
- Υποβολή φακέλου στην ΕΥΔ προς ένταξη στο ΠεΠ 2021-2027

Π.2.3."Εξυπνη" Διαχείριση αστικής Κυκλοφορίας στην πόλη της Κέρκυρας (ΣΒΑΚ)

Προτεραιότητα: Υψηλή
Αναγκαίες Ενέργειες Ωρίμανσης:

- Έγκριση ΣΒΑΚ
- Εξειδίκευση υπο-Δράσεων και ανίχνευση υπηρεσιών
- Μελέτη σκοπιμότητας
- Οριστική Μελέτη
- Προετοιμασία Τευχών Δημοπράτησης και Σχεδίου ΑΥΙΜ
- Αναλυτικές προμετρήσεις και τεύχη δημοπράτησης
- Υποβολή φακέλου στην ΕΥΔ προς ένταξη στο ΠεΠ 2021-2027

Π.2.4.Δημιουργία "πράσινης" δημοτικής συγκοινωνίας (ΣΒΑΚ)

Προτεραιότητα: Μέση
Αναγκαίες Ενέργειες Ωρίμανσης:

- Έγκριση ΣΒΑΚ
- Μελέτη Σκοπιμότητας και λήψη απόφασης για φορέα χρήσης/ αξιοποίησης νέων λεωφορείων
- Εξειδίκευση Δράσεων και ανίχνευση υπηρεσιών
- Οριστική Μελέτη
- Αναλυτικές προμετρήσεις και τεύχη δημοπράτησης
- (ενδεχόμενα) Σχέδιο ΑΥΙΜ
- Υποβολή φακέλου στην ΕΥΔ προς ένταξη στο ΠεΠ 2021-2027

Π.2.5.Ολοκλήρωση παρακαμπτήριου δρόμου στην περιοχή Πλατυτέρας (ΣΒΑΚ)

Προτεραιότητα: Μέση
Αναγκαίες Ενέργειες Ωρίμανσης:

- Έγκριση ΣΒΑΚ
- Κυκλοφοριακή Ρύθμιση
- Οριστική Μελέτη
- Αναλυτικές προμετρήσεις και τεύχη δημοπράτησης
- Υποβολή φακέλου στην ΕΥΔ προς ένταξη στο ΠεΠ 2021-2027

Π.2.6.Ανάπλαση οδών ήπιας κυκλοφορίας με βάση το ΣΒΑΚ

Προτεραιότητα: Μέση
Αναγκαίες Ενέργειες Ωρίμανσης:

- Έγκριση ΣΒΑΚ
- Εξειδίκευση παρεμβάσεων
- Κυκλοφοριακή Ρύθμιση
- Οριστική Μελέτη
- Αναλυτικές προμετρήσεις και τεύχη δημοπράτησης
- Υποβολή φακέλου στην ΕΥΔ προς ένταξη στο ΠεΠ 2021-2027

Κρισιμότητα: η έγκριση του ΣΒΑΚ από τον Δήμο Κ. Κέρκυρας & Δ.Ν., προϋπόθεση



οριστικοποίησης σχεδιασμού και υλοποίησης δράσεων Π.2.3. έως Π.2.6.

Π.4.1.: Αποκατάσταση & αναβάθμιση «Πόλων Πολιτισμού» (Θέατρο Φοίνικας, Πινακοθήκη Γιαλλινά, Villa Rossa, Εργαστήρια MAT)

Προτεραιότητα: Υψηλή

Αναγκαίες Ενέργειες Ωρίμανσης:

- Παρότι τα αναφερόμενα έργα έχουν ξεκινήσει να υλοποιούνται, για τα 2 πρώτα από αυτά (ΦΟΙΝΙΚΑΣ, ΠΙΝΑΚΟΘΗΚΗ) έχουν παρατηρηθεί σημαντικά προβλήματα κατά την υλοποίηση που θα πρέπει να επιλυθούν το συντομότερο.
- Υποβολή φακέλου στην ΕΥΔ προς ένταξη στο ΠεΠ 2021-2027

Π.4.2: Αποκατάσταση & αναβάθμιση Λοιπών Πολιτιστικών Υποδομών/Τοποσήμων (μνημεία ΥΠΠΟΑ)

Προτεραιότητα: Μέση

Αναγκαίες Ενέργειες Ωρίμανσης:

- Τα έργα βρίσκονται σε φάση υλοποίησης (μελετών και εργασιών)

Π.4.3.Αποκατάσταση Κτιρίου Ιστορικού Δημαρχείου (San Giacomo)

Προτεραιότητα: Υψηλή

Αναγκαίες Ενέργειες Ωρίμανσης:

- Μελέτη Σκοπιμότητας - απόφαση για τη χρήση του κτιρίου μετά την αποκατάστασή του.
- Ενέργειες οργάνωσης για τη χρήση της υποδομής
- Οριστική Μελέτη (έχει δημοπρατηθεί).
- Αναλυτικές προμετρήσεις και τεύχη δημοπράτησης
- Υποβολή φακέλου στην ΕΥΔ προς ένταξη στο ΠεΠ 2021-2027

Κρισιμότητα: αναγκαίο για τη λειτουργία του Π.4.7.

Π.4.5.Αναβάθμιση Δημοτικού Θεάτρου Κέρκυρας και διαμόρφωση υπαίθριων χώρων

Προτεραιότητα: Υψηλή

Αναγκαίες Ενέργειες Ωρίμανσης:

- (ενδεχόμενη) Αξιοποίηση αρχιτεκτονικής προμελέτης που έχει προκύψει μέσω διαγωνισμού-βραβείων.
- Προετοιμασία διαδικασίας και δημοπράτηση των αναγκαίων οριστικών Μελετών.
- Εκπόνηση ΣΧΕΔΙΟΥ ΔΡΑΣΗΣ όπου θα τεκμηριώνεται ο αποτελεσματικός συντονισμός και διαχείριση των επιμέρους ενεργειών με βάση τις απαιτήσεις του NEB.
- Αναλυτικές προμετρήσεις και τεύχη δημοπράτησης
- Υποβολή φακέλου στην ΕΥΔ προς ένταξη στο ΠεΠ 2021-2027

Π.4.6.Αναβάθμιση λοιπών εμβληματικών Υποδομών / «Πόλων Πολιτισμού» της Πόλης της Κέρκυρας

Προτεραιότητα: Χαμηλή

Αναγκαίες Ενέργειες Ωρίμανσης:

- Μελέτες Σκοπιμότητας
- Επικαιροποίηση Κτιριολογικού Προγράμματος (κτιριακές πολιτιστικές υποδομές)
- Οριστικές Μελέτες
- Αναλυτικές προμετρήσεις και τεύχη δημοπράτησης
- Υποβολή φακέλου στην ΕΥΔ προς ένταξη στο ΠεΠ 2021-2027

Π.4.7.Δράσεις ψηφιακής προβολής, δικτύωσης και αναπαράστασης στην πόλη της Κέρκυρας

Προτεραιότητα: Μέση

Αναγκαίες Ενέργειες Ωρίμανσης:

- Τελική επιλογή του χώρου εγκατάστασης
- Εξειδίκευση Δράσεων και εναλλακτικών σεναρίων υλοποίησης
- Μελέτη Σκοπιμότητας
- Οριστική Μελέτη
- Αναλυτικές προμετρήσεις και τεύχη δημοπράτησης
- Ετοιμασία Σχεδίου ΑΥΙΜ



- Υποβολή φακέλου στην ΕΥΔ προς ένταξη στο ΠεΠ 2021-2027

Π.4.8.Διοργάνωση διεθνούς εμβέλειας εκδηλώσεων σύγχρονου πολιτισμού ("Φεστιβάλ" Πόλης)

Προτεραιότητα: Μέση

Αναγκαίες Ενέργειες Ωρίμανσης:

- επικαιροποίηση μελέτης σκοπιμότητας
- Εκπόνηση αναθεωρημένου Σχεδίου Δράσης (Μελέτης Σκοπιμότητας και Χ/Ο Ανάλυσης) για τον αποτελεσματικό συντονισμό, τη διαχείριση των επιμέρους ενεργειών -εκδηλώσεων και την εξασφάλιση της (οικονομικής) βιωσιμότητας της δράσης στο μέλλον
- Εκπόνηση ΑΙΥΜ
- Προετοιμασία Τευχών Δημοπράτησης (όπου απαιτείται)
- Υποβολή φακέλου στην ΕΥΔ προς ένταξη στο ΠεΠ 2021-2027

Π.3.1.URBAN LAB-NEB: Λειτουργία της πόλης ως "ανοιχτού εργαστηρίου" με κριτήρια NEB

Προτεραιότητα: Μέση

Αναγκαίες Ενέργειες Ωρίμανσης:

- Σχεδιασμός της Παρέμβασης (master plan – Μελέτη Σκοπιμότητας) και οργάνωση της εμπλοκής των Φορέων
- Μνημόνιο συνεργασίας φορέων
- Σχέδιο ΑΥΙΜ
- Αναλυτικές προμετρήσεις και τεύχη δημοπράτησης
- Υποβολή φακέλου στην ΕΥΔ προς ένταξη στο ΠεΠ 2021-2027

Κρισιμότητα: η έγκαιρη εκπόνηση οριστικής μελέτης για Δημοτικό Θέατρο Κέρκυρας, αναγκαίο για την υλοποίηση του Π.4.5.

Π.3.2.Ανάπλαση δημόσιων χώρων σε γειτονίες της πόλης στο πνεύμα του NEB

Προτεραιότητα: Μέση

Αναγκαίες Ενέργειες Ωρίμανσης:

- Σχεδιασμός της Παρέμβασης (master plan – Μελέτη Σκοπιμότητας) και οργάνωση της εμπλοκής των Φορέων
- Επιλογή των χώρων παρέμβασης μέσω διαβούλευσης
- Οριστική Μελέτη
- Αναλυτικές προμετρήσεις και τεύχη δημοπράτησης
- Σχέδιο ΑΥΙΜ
- Υποβολή φακέλου στην ΕΥΔ προς ένταξη στο ΠεΠ 2021-2027

Π.3.3.Αποκατάσταση Κτιρίου Παλαιών Σφαγείων

Προτεραιότητα: Υψηλή

Αναγκαίες Ενέργειες Ωρίμανσης:

- Υποβολή φακέλου στην ΕΥΔ προς ένταξη στο ΠεΠ 2021-2027
- Με την (επαν)ένταξη της πράξης, αναμένεται να συνεχιστεί η υλοποίηση της υπάρχουσας σύμβασης

Κρισιμότητα: αναγκαίο για τη λειτουργία του Π.1.2.

Π.3.4.Ανάδειξη και προστασία αισθητικού δάσους, κήπων και βιοποικιλότητας Mon Repos

Προτεραιότητα: Υψηλή

Αναγκαίες Ενέργειες Ωρίμανσης:

- (ενδεχόμενη) επικαιροποίηση σχεδιασμού της Παρέμβασης (master plan) και οργάνωση της εμπλοκής των Φορέων
- Προετοιμασία Προδιαγραφών
- Ολοκλήρωση Μελετών⁷⁹ & Τευχών Δημοπράτησης (όπου απαιτείται)
- Αναλυτικές προμετρήσεις και τεύχη δημοπράτησης
- Σχέδιο ΑΥΙΜ
- Υποβολή φακέλου στην ΕΥΔ προς ένταξη στο ΠεΠ 2021-2027

⁷⁹ Π.χ. επικαιροποίηση μελέτης πυροπροστασίας

Π.3.5. Τοπικό Σχέδιο Προσαρμογής στην Κλιματική Αλλαγή με εστίαση στην Παλιά Πόλη της Κέρκυρας

Προτεραιότητα: Υψηλή

Αναγκαίες Ενέργειες Ωρίμανσης:

- Σχεδιασμός της Παρέμβασης (master plan - Μελέτης Σκοπιμότητας) και οργάνωση της εμπλοκής των Φορέων
- Οριστική Μελέτη (όπου απαιτείται)
- Αναλυτικές προμετρήσεις και τεύχη δημοπράτησης(όπου απαιτείται)
- Σχέδιο ΑΥΙΜ (όπου απαιτείται)
- Υποβολή φακέλου στην ΕΥΔ προς ένταξη στο ΠεΠ 2021-2027

Π.5.1. Μηχανισμός Διακυβέρνησης ΟΣΒΑΑΚ - Εταιρική Σχέση - Δημοσιότητα - Αναβάθμιση Ικανοτήτων και Μεταφορά Τεχνογνωσίας

Προτεραιότητα: Υψηλή

Αναγκαίες Ενέργειες Ωρίμανσης:

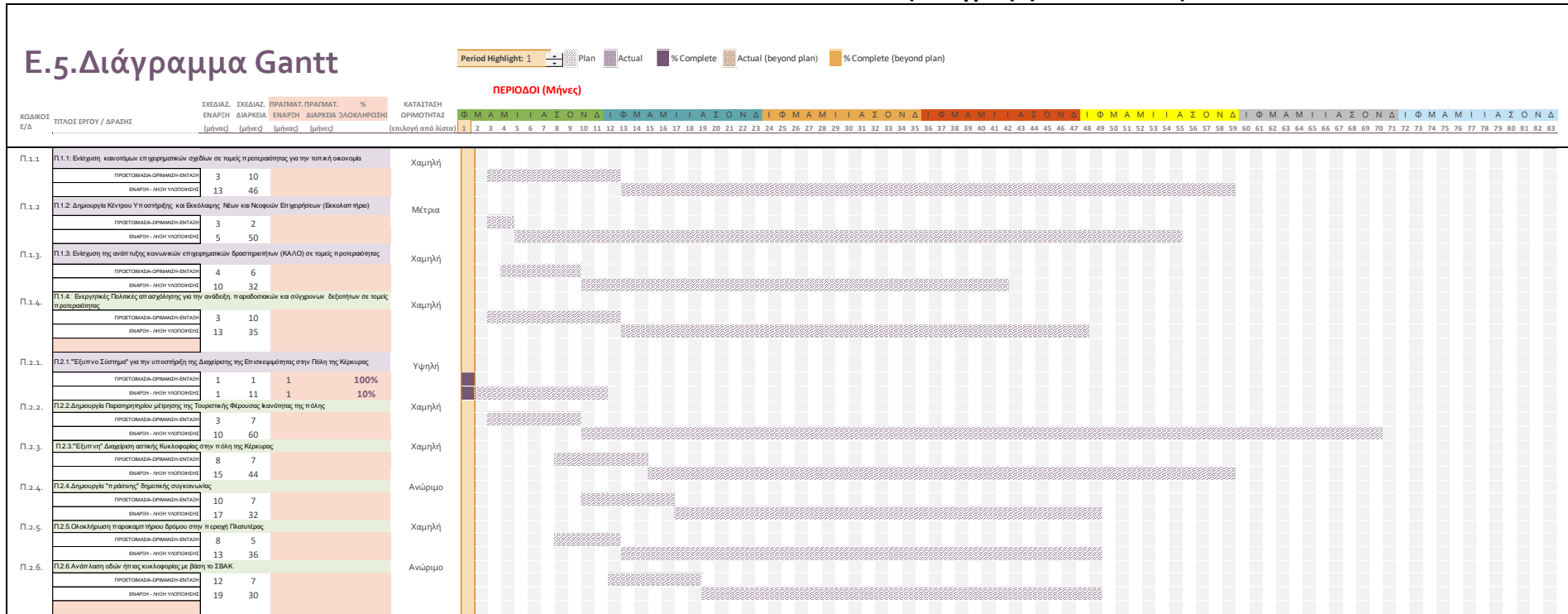
- Αναλυτική αποτύπωση Σχεδίου δράσεων ωρίμανσης
- Προσδιορισμός αναγκών «εξωτερικής» υποστήριξης για την υλοποίηση ενεργειών ωρίμανσης
- Μεθοδολογία υλοποίησης δράσεων «εξωτερικής» υποστήριξης
- Αναλυτικός π/υ ανά επιμέρους δράση «εξωτερικής» υποστήριξης
- Μνημόνιο-συμφωνία υλοποίησης δράσεων Τεχνικής Βοήθειας

Κρισιμότητα: η υπογραφή Μνημονίου, αναγκαία για την υλοποίηση του συνόλου των δράσεων Τεχνικής Βοήθειας και υποστήριξης της ωρίμανσης των δράσεων του ΟΣΒΑΑΚ


ΣΗΜΑΝΤΙΚΑ ΟΡΤΟΣΗΜΑ:

Με βάση Στόχους ΠεΠ	Τιμή	Σχόλιο
Δημόσιοι οργανισμοί που Υποστηρίζονται για την ανάπτυξη ψηφιακών υπηρεσιών, προϊόντων και διαδικασιών	1 ψηφιακή εφαρμογή	Έως 12/2024 ολοκλήρωση 1 ψηφιακής εφαρμογής «έξυπνου προορισμού» στο πλαίσιο ΒΑΑ Κέρκυρας. Πρόκειται για την Π.2.1. ("Έξυπνο Σύστημα" για Διαχείριση της Επισκεψιμότητας)
Εκκολαπτήριο - Ικανότητα εκκόλαψης επιχειρήσεων	1 δομή με 20 ΜΜΕ	1 Εκκολαπτήριο για 20 ΜΜΕ στην ΒΑΑ πόλης Κέρκυρας
Αριθμός πολιτιστικών και τουριστικών χώρων που υποστηρίζονται	3 έργα ΥΠΠΟΑ	Έγκαιρη υλοποίηση μεταφερόμενων έργων ΥΠΠΟΑ.
Πληθυσμός που καλύπτεται από έργα στο πλαίσιο στρατηγικών για ολοκληρωμένη χωρική ανάπτυξη (ΒΑΑ)	Ενεργοποίηση 1 Τοπικής Στρατηγικής ΒΑΑ	Το ορόσημο 2024 αφορά στην ΒΑΑ πόλης Κέρκυρας
Αριθμός πολιτιστικών & τουριστικών χώρων που υποστηρίζονται (ΒΑΑ)	4 έργα πολιτισμού	Πρόκειται για 4 «μεταφερόμενες» πράξεις ΒΑΑ πόλης ΚΕΡΚΥΡΑΣ πολιτιστικού ενδιαφέροντος (Φοίνικας, κτίριο Γιαλλινά, Vila Rossa, Μ.Α.Τ.)
Τοπικές Στρατηγικές ΟΧΑ	Επικαιροποίηση 1 Τοπικής Στρατηγικής	Έως 5/3/2024 (18μηνο) να έχει επικαιροποιηθεί η ΒΑΑ Κέρκυρας

Ε.5.ΧΡΟΝΟΠΡΟΓΡΑΜΜΑΤΙΣΜΟΣ ΔΡΑΣΕΩΝ ΟΧΕ (αντιγραφή από το Excel)



Ε.5.ΧΡΟΝΟΠΡΟΓΡΑΜΜΑΤΙΣΜΟΣ ΔΡΑΣΕΩΝ ΟΧΕ...συνέχεια (Αντιγραφή από το Excel)



E.6 – ΣΥΣΧΕΤΙΣΗ & ΣΥΜΠΛΗΡΩΜΑΤΙΚΟΤΗΤΑ ΔΡΑΣΕΩΝ

Προτεραιότητα Στρατηγικής	Δράση/ Παρέμβαση (ΚΩΔ)	Δράση/Παρέμβαση (Πίνακ)	Βαθμός Σ.Σ.Σ. (Υψηλή, Μέση, Χαμηλή)	Συνέργεια, Συμπληρωματικότητα, Συνεκτικότητα Δράσεων (Σ.Σ.Σ.)																					
				Άλλες Δράσεις -Παρεμβάσεις Σχεδίου Στρατηγικής (ΚΩΔΙΚΟ)																					
				ΚΩΔ	ΚΩΔ	ΚΩΔ	ΚΩΔ	ΚΩΔ	ΚΩΔ	ΚΩΔ	ΚΩΔ	ΚΩΔ	ΚΩΔ	ΚΩΔ	ΚΩΔ	ΚΩΔ	ΚΩΔ	ΚΩΔ	ΚΩΔ	ΚΩΔ	ΚΩΔ	ΚΩΔ	ΚΩΔ	ΚΩΔ	ΚΩΔ
Π.1.1.	Π.1.2.	Π.1.3.	Π.1.4.	Π.2.1.	Π.2.2.	Π.2.3.	Π.2.4.	Π.2.5.	Π.2.6.	Π.4.1.	Π.4.2.	Π.4.3.	Π.4.4.	Π.4.5.	Π.4.6.	Π.4.7.	Π.4.8.	Π.3.1.	Π.3.2.	Π.3.3.	Π.3.4.	Π.3.5.	Π.5.1.	Π.5.2.	
Π-1 Ενθάρρυνση καινοτόμου και βιώσιμης επιχειρηματικότητας & απασχόλησης σε τομείς της ΠΣΕΕ	Π.1.1.	Π.1.1. Ενίσχυση καινοτόμων επιχειρηματικών σχεδίων σε τομείς προτεραιότητας για την τοπική οικονομία	Μέση		X	X	X	X																	
	Π.1.2.	Π.1.2. Δημιουργία Κέντρου Υποστήριξης και Εκκώλυσης Νέων και Νεοφών Επιχειρησών (Εκκολλητήριο)	Μέση	X		X	X							X			X		X						
	Π.1.3.	Π.1.3. Ενίσχυση της ανάπτυξης κοινωνικών επιχειρηματικών δραστηριοτήτων (ΚΑΛΟ) σε τομείς προτεραιότητας	Μέση	X	X		X																		
	Π.1.4.	Π.1.4. Ενεργητικές Πολιτικές απασχόλησης για την ανάδειξη, παραδοσιακών και σύγχρονων δεξιοτήτων και δημιουργίας ευκαριών απασχόλησης σε τομείς προτεραιότητας	Μέση	X	X	X													X						
Π-2: Καινοτόμος διαχείριση πόρων επιχειρηματικότητας και αστικής κινητικότητας	Π.2.1.	Π.2.1 "Έξυπνο Σύστημα" για την υποστήριξη της Διαχείρισης της Επισκεψιμότητας στην Πόλη της Κέρκυρας	Μέση	X				X	X	X															
	Π.2.2.	Π.2.2.Δημιουργία Παρατηρητηρίου μέτρησης της Τουριστικής Φέρουσας Ικανότητας της πόλης	Μέση	X			X	X	X	X												X			
	Π.2.3.	Π.2.3."Έξυπνη" Διαχείριση αστικής Κυκλοφορίας	Μέση				X	X	X	X															
	Π.2.4.	Π.2.4.Δημιουργία "πράσινης" δημοτικής οικονομίας	Μέση				X	X	X	X				X											
	Π.2.5.	Π.2.5 Ολοκλήρωση παρακαμπτήριου δρόμου στην περιοχή Πλατύερας	Μέση						X	X	X														
	Π.2.6.	Π.2.6.Ανάπλαση οδών ήπιας κυκλοφορίας με βάση τα ΣΒΑΚ	Μέση						X	X										X	X	X			
Π-4: Ανάπτυξη και Διερεύνηση Πολιτικών Τοπικών και Δημοικονομικού Διαμεσίου με κριτήρια Ν.Ε.Β	Π.4.1.	Π.4.1. Αποκατάσταση & αναβάθμιση «Πόλων Πολιτισμού»	Υψηλή	X	X								X	X	X	X	X	X							
	Π.4.2.	Π.4.2. Αποκατάσταση & αναβάθμιση Λοιπών Πολιτιστικών Υποδομών/Τοποστίμων	Υψηλή										X	X	X	X	X	X	X						
	Π.4.3.	Π.4.3.Αποκατάσταση Κτηρίου Ιστορικού Δημαρχείου (San Giacomo)	Υψηλή										X	X	X	X	X	X	X						
	Π.4.4.	Π.4.4.Αποκατάσταση Κτηρίου Παλαιών Σφαγίων	Μέση	X	X															X					
	Π.4.5.	Π.4.5.Αναβάθμιση Δημοτικού Θεάτρου Κέρκυρας και διαμόρφωση υπαίθριων χώρων	Υψηλή										X	X	X	X	X	X	X						
	Π.4.6.	Π.4.6.Αναβάθμιση λοιπών εμβληματικών Υποδομών / «Πόλων Πολιτισμού» για τη βελτίωση της ελκυστικότητας, της ποιότητας, και τη διεύρυνση των επιλογών εσοκεψιμότητας της Πόλης της Κέρκυρας	Μέση										X	X	X	X	X	X	X						
	Π.4.7.	Π.4.7.Δράσεις ψηφιακής προβολής, δικτύωσης και αναπαράστασης στην πόλη της Κέρκυρας	Υψηλή	X	X								X	X	X	X	X	X	X	X	X				
	Π.4.8.	Π.4.8.Διεργασία διεθνούς εμβέλειας αθλητικών σύγχρονου πολιτισμού ("Φεστιβάλ" Πόλης)	Υψηλή										X	X	X	X	X	X	X	X					
Π-3: Προώθηση της Αστικής Αναζωογόνησης με κριτήρια Ν.Ε.Β. & της Προστασίας από Κινδύνους	Π.3.1.	Π.3.1.URBAN LAB-NEB:Λειτουργία της πόλης ως "ανοιχτό εργαστήριο" με επίκεντρο την αρχιτεκτονική, τις τέχνες και την οικοδομική εφαρμογή και με κριτήρια την αισθητική, τη βιωσιμότητα και τη συμμετοχικότητα (NEB)	Υψηλή	X									X	X	X	X	X	X	X	X					
	Π.3.2.	Π.3.2.Ανάπλαση δημόσιων χώρων σε γειτονίες της πόλης (αμμόνι πάρκων, αμμόνι χώρων σχολικών σημείων υποβάθμισης κλπ) στο πνεύμα του NEB	Μέση																X	X	X	X			
	Π.3.3.	Π.3.3.Ανάπλαση Άλιους Γορτίσας (ολοκληρώνεται->προσπίκτη Λειτουργίας στο πνεύμα NEB)	Μέση																X	X	X	X			
	Π.3.4.	Π.3.4.Ανάδειξη και προστασία αισθητικού δάσους, κήπων και βιοτοπωλότητας του Mon Repos	Μέση																X	X	X	X			
	Π.3.5.	Π.3.5.Τοπικό Σχέδιο Προσαρμογής στην Κλιματική Αλλαγή με επίσημη στην Πλάη Πόλη της Κέρκυρας (περιλαμβάνεται σχέδιο τυποπροστασίας)	Μέση						X										X	X	X	X			
Π-5: Στήριξη της Διακυβέρνησης	Π.5.2.	Π.5.1.Μηχανισμός Διακυβέρνησης ΟΣΒΑΚ - Εταιρική Σχέση - Δημοσότητα - Αναβάθμιση Ικανοτήτων και Μεταφορά Τεχνογνωσίας	Υψηλή																						



Ε.7 - ΣΥΜΠΛΗΡΩΜΑΤΙΚΗ ΧΡΗΜΑΤΟΔΟΤΗΣΗ ΑΠΟ ΆΛΛΕΣ ΠΗΓΕΣ

Σε περίπτωση που η προτεινόμενη Στρατηγική προτείνει παρεμβάσεις που εν μέρει ή στο σύνολό τους δεν μπορούν να χρηματοδοτηθούν από το Π.ε.Π. Ι.Ν. 2021-2027 ή είναι επιθυμητή η μόχλευση ιδιωτικών πόρων, να υπάρξει σχετική τεκμηρίωση.

Ενδεικτικά: Πρόγραμμα ή άλλη πηγή χρηματοδότησης ή μόχλευση ιδιωτικών πόρων και ενδεικνυόμενες ενέργειες.

Θα αναζητηθούν στοχευμένες χρηματοδοτήσεις από Τομεακά κ.ά Προγράμματα, συνδεδεμένες με τις προτεινόμενες Παρεμβάσεις της ΟΣΒΑΑ της Πόλης της Κέρκυρας, ως εξής και **ΑΦΟΥ «ΩΡΙΜΑΣΟΥΝ» οι σχετικές Δράσεις:**

ΠΡΟΤΕΡΑΙΟΤΗΤΕΣ ΤΟΠΙΚΗΣ ΣΤΡΑΤΗΓΙΚΗΣ ΟΣΒΑΑΚ	ΒΑΙΚΟΙ ΣΤΟΧΟΙ ΟΣΒΑΑΚ	Τίτλος Προτεινόμενης Δράσης ΟΧΕ	ΠεΠ Ι.Ν. 2021-2027		ΆΛΛΟ ΠΡΟΓΡΑΜΜΑ (Τίτλος Προγράμματος ή Άλλης Πηγής Χρημ.αids)	ΠΡΟΫΠΟΛΟΓΙΣΜΟΣ ΔΡΑΣΗΣ (€)	ΤΑΜΒΟ (ΕΤΠΑ, ΕΚΤ κλπ)
			ΚΩΔΙΚΟΣ ΒΑΙΚΟΥ ΣΤΟΧΟΥ	ΚΩΔΙΚΟΣ ΠΕΔΙΟΥ ΠΑΡΕΜΒΑΣΗΣ			
Π.-2: Καινοτόμος διαχείριση ροών επισκεψιμότητας και αστικής κινητικότητας	2. Διεύρυνση της κινητικότητας & προσβασιμότητας στην πόλη για κατοίκους & επισκέπτες	Π.2.3. "Εξέλιξη" Διαχείριση αστικής Κυκλοφορίας στην π.ά της Κέρκυρας			ΕΝ ΜΕΡΕΙ ΑΠΟ ΤΕΠ "ΨΗΦΙΑΚΟΣ ΜΕΤΑΣΧΗΜΑΤΙΣΜΟΣ"	1.200.000	ΕΤΠΑ
	2. Διεύρυνση της κινητικότητας & προσβασιμότητας στην πόλη για κατοίκους & επισκέπτες	Π.2.6. Ανάπλαση οδών ήπιας κυκλοφορίας με βάση το ΣΒΑΚ			ΕΝ ΜΕΡΕΙ ΑΠΟ ΤΕΠ "ΠΕΡΙΒΑΛΛΟΝ & Κ.Α."	6.500.000	ΕΤΠΑ
ΣΥΝΟΛΟ ΠΡΟΤΕΡΑΙΟΤΗΤΑΣ ΣΒΑΑ:						7.700.000	
Π.-4: Ανάπτυξη και διασύνδεση Πολιτιστικών Τοποσημών και Δημιουργικού Δυναμικού (και με κριτήρια Ν.Ε.Β.)	4. Αναβάθμιση & ανάδειξη υλικού πολιτιστικού εφοδιασμού πόλης και ενίσχυση της οικονομίας του πολιτιστικού Δυναμικού στο πλαίσιο διατύπωσης (και με κριτήρια την αυθεντία, τη βιωσιμότητα και τη σημασία) (Δίωκ. Ν.Ε.Β.)	Π.4.5. Αναβάθμιση Δημοτικού Θεάτρου Κέρκυρας και διαμόρφωση υπαίθριων χώρων			Τομεακά και ΔΙΑΣΥΝΟΡΑΚΑ ΠΡΟΓΡΑΜΜΑΤΑ	10.000.000	ΕΤΠΑ
	4. Αναβάθμιση & ανάδειξη υλικού πολιτιστικού εφοδιασμού πόλης και ενίσχυση της οικονομίας του πολιτιστικού Δυναμικού στο πλαίσιο διατύπωσης (και με κριτήρια την αυθεντία, τη βιωσιμότητα και τη σημασία) (Δίωκ. Ν.Ε.Β.)	Π.4.6. Αναβάθμιση λοιπών emblematicών Υποδομών / «Πόλων Πολιτισμού» της Πόλης της Κέρκυρας			Τομεακά και ΔΙΑΣΥΝΟΡΑΚΑ ΠΡΟΓΡΑΜΜΑΤΑ	10.000.000	ΕΤΠΑ
ΣΥΝΟΛΟ ΠΡΟΤΕΡΑΙΟΤΗΤΑΣ ΣΒΑΑ:						20.000.000	
ΣΥΝΟΛΟ ΟΛΟΚΛΗΡΩΜΕΝΟΥ ΣΧΕΔΙΟΥ Β.Α.Α. ΠΟΛΗΣ ΚΕΡΚΥΡΑΣ μέσω ΤΕΠ κ.ά.						27.700.000	

ΣΗΜ. Η μελέτη της δράσης Π.4.5.(Αναβάθμιση Δημοτικού Θεάτρου Κέρκυρας και διαμόρφωση υπαίθριων χώρων) χρηματοδοτείται από το ΠεΠ 2021-2027 στο πλαίσιο της παρούσας Στρατηγικής

Πέραν αυτών, μέσω των δράσεων ενίσχυσης της επιχειρηματικότητας θα επιδιωχθεί η **μόχλευση ιδιωτικών πόρων**, στο πλαίσιο της υλοποίησης επιχειρηματικών σχεδίων, σύμφωνα με τα παρακάτω:

ΠΡΟΤΕΡΑΙΟΤΗΤΕΣ ΤΟΠΙΚΗΣ ΣΤΡΑΤΗΓΙΚΗΣ ΟΣΒΑΑΚ	Τίτλος Προτεινόμενης Δράσης ΟΧΕ	ΠεΠ Ι.Ν. 2021-2027		ΜΟΧΛΕΥΣΗ ΠΟΡΩΝ	
		ΚΩΔΙΚΟΣ ΒΑΙΚΟΥ ΣΤΟΧΟΥ	ΚΩΔΙΚΟΣ ΠΕΔΙΟΥ ΠΑΡΕΜΒΑΣΗΣ	Δημόσιοι (€)	Ιδιωτικοί (€)
Π.-1 Ενθάρρυνση καινοτόμου και βιώσιμης επιχειρηματικότητας & απασχόλησης σε τομείς της ΠΣΕΕ	Π.1.1: Ενίσχυση καινοτόμων επιχειρηματικών σχεδίων σε τομείς προτεραιότητας για την τοπική οικονομία	RSO1.3.	013,021,075	1.700.000	1.133.333
	Π.1.1.1: Ενίσχυση νέων επιχειρηματικών δραστηριοτήτων στη Δημιουργική Πολιτιστική Οικονομία (ΔΠΟ) & τον αειφόρο αστικό-πολιτιστικό τουρισμό	RSO1.3.	13	500.000	333.333
	Π.1.1.2: Ενίσχυση της ψηφιακής μετάβασης στον τομέα των επιχειρηματικών φιλοξενίας & εστίασης της πόλης ("ευφυής" τουριστική επιχειρηματικότητα)	RSO1.3.	21	500.000	333.333
	Π.1.1.3: Ενίσχυση της πράσινης μετάβασης στον τομέα των τουριστικών κλπ επιχειρήσεων της πόλης ("πράσινη" επιχειρηματικότητα)	RSO1.3.	75	700.000	466.667
					1.700.000



Ε.8 – ΣΤΟΙΧΕΙΑ ΚΑΙΝΟΤΟΜΙΑΣ

Περιγράφονται τα καινοτόμα χαρακτηριστικά της προτεινόμενης Στρατηγικής ή/και των επιμέρους Δράσεων

Το "Ολοκληρωμένο Σχέδιο Βιώσιμης Αστικής Ανάπτυξης (ΟΣΒΑΑ) στοχεύει στην «Ανάδειξη της Πόλης της Κέρκυρας ως Διεθνώς Αναγνωρίσιμου Πολύ-θεματικού, Δημιουργικού και Βιώσιμου Προορισμού».

Η περιοχή παρέμβασης συνδυάζει τη διττή λειτουργία του πόλου επισκεψιμότητας και του τόπου κατοίκησης, παραμέτρους τις οποίες η στοχευόμενη αστική αναζωογόνηση οφείλει να λάβει υπόψη της, επιδιώκοντας να επιλύσει τα προβλήματα που απορρέουν από το συνδυασμό όχι μόνο των συγκεκριμένων λειτουργιών, αλλά και αυτών του υπερτοπικού διοικητικού, εμπορικού και επιχειρηματικού κέντρου.

Έτσι, η **σημαντική καινοτομία** του ΟΣΒΑΑ έγκειται στην ουσιαστική και λειτουργική «εναρμόνιση» των δύο διαστάσεων της Πόλης της Κέρκυρας, δηλαδή, της διάστασης του «Μνημείου» με την διάσταση της «ζωντανής και δημιουργικής πόλης», με τα πολλά λειτουργικά προβλήματα, που χρειάζεται να ικανοποιεί όλες τις ανάγκες του σύγχρονου τρόπου ζωής. Η «Προστασία», η «Βιώσιμη Διαχείριση», η «Φιλοξενία» και η «Ανάπτυξη» συγκροτούν την «τετραπλή έλικα» της στρατηγικής χωρικής ανάπτυξης της Πόλης Κέρκυρας.

Κρίσιμη παράμετρο αυτής της σύνθετης προσέγγισης αποτελεί η κινητοποίηση και συμμετοχή των τοπικών κοινωνικών και επαγγελματικών εταίρων, τόσο στη φάση της εκπόνησης (και επικαιροποίησης) της Τοπικής Στρατηγικής, όσο και κατά τη φάση της εφαρμογής (προς το παρόν περιορίζεται στη λειτουργία της Εταιρικής Σχέσης -Αστική Αρχή), που εμπεριέχουν στοιχεία σημαντικής «κοινωνικής καινοτομίας».

Η δε ολοκληρωμένη προσέγγιση συστηματικής «μετατροπής» των ροών επισκεψιμότητας από τις τρέχουσες, «παραδοσιακές» δραστηριότητες «τουρισμού / αναψυχής» σε δραστηριότητες «αναψυχής / πολιτισμού», με έμφαση σε κοινωνικο-πολιτιστικές εκδηλώσεις, καθώς και στη διεύρυνση αυτών, ώστε να στηριχθεί άμεσα ένα «νέο» και περισσότερο βιώσιμο προφίλ για την Πόλη, αποτελεί χαρακτηριστικό στοιχείο συνδυασμού οργανωτικής, λειτουργικής και τεχνολογικής καινοτομίας.

Ε.9 - ΑΝΑΓΚΕΣ ΣΕ ΤΕΧΝΙΚΗ ΒΟΗΘΕΙΑ

Να συμπληρωθεί ο ακόλουθος Πίνακας προκειμένου να τεκμηριωθούν οι ανάγκες σε Τεχνική Βοήθεια, το συγκεκριμένο είδος της με ακριβή αιτιολόγηση, καθώς και το εκτιμώμενο κόστος, σύμφωνα με τα προβλεπόμενα στην παρ. χίν του Κεφ. 2.2.1 του Οδηγού.

ΠΕΡΙΓΡΑΦΗ ΑΝΑΓΚΗΣ	ΕΙΔΟΣ ΤΕΧΝΙΚΗΣ ΒΟΗΘΕΙΑΣ, ΑΙΤΙΟΛΟΓΗΣΗ	ΑΝΑΓΚΕΣ ΑΣΤΙΚΗΣ ΑΡΧΗΣ ⁸⁰
Εκπόνηση μελετών, ερευνών που αφορούν στην ωρίμανση δράσεων και πράξεων	Εκπόνηση Μελετών - Εμπειρογνωμοσυνών - Ερευνών	200.000 €
Υποστήριξη στη διαχείριση της Στρατηγικής(διοικητικά, λογιστικά κλπ θέματα)	Σύμβουλοι Υποστήριξης	140.000 €
Δημοσιότητα προγράμματος	Εταιρική Σχέση: Δημοσιότητα Προβολή και Πληροφόρηση	105.000 €
Αξιολόγηση παρεμβάσεων	Αξιολόγηση	20.000 €
Προσδιορισμός Διαδικασιών προβλεπόμενων ελέγχων	Επαληθεύσεις	0 €
Δαπάνες για τη συμμετοχή των εμπλεκόμενων σε συνέδρια και εκπαιδευτικές ημερίδες	Εκπαίδευση του Προσωπικού Δικαιούχων και ΕΦΔ	15.000 €
Δαπάνες μετακινήσεων	Έξοδα μετακινήσεων εσωτερικού – εξωτερικού	8.000 €
Δαπάνες που αφορούν στη δημοσίευση διαγωνισμών και των διακηρύξεων	Έξοδα δημοσιεύσεων – ανακοινώσεων κ.λπ.	12.000 €
ΣΥΝΟΛΟ ΑΝΑΓΚΩΝ ΤΕΧΝΙΚΗΣ ΒΟΗΘΕΙΑΣ ΟΣΒΑΑ		500.000 €
%ΤΕΧΝΙΚΗΣ ΒΟΗΘΕΙΑΣ ΩΣ ΠΡΟΣ ΤΟΝ ΠΡΟΫΠΟΛΟΓΙΣΜΟ Δ.Δ. ΤΗΣ ΟΣΒΑΑ		1,27%

Αναγκαίες Ενέργειες Ωρίμανσης:

- Αναλυτική αποτύπωση Σχεδίου δράσεων ωρίμανσης
- Προσδιορισμός αναγκών «εξωτερικής» υποστήριξης για την υλοποίηση ενεργειών ωρίμανσης
- Μεθοδολογία υλοποίησης δράσεων «εξωτερικής» υποστήριξης
- Αναλυτικός π/υ ανά επιμέρους δράση «εξωτερικής» υποστήριξης
- Μνημόνιο-συμφωνία υλοποίησης δράσεων Τεχνικής Βοήθειας

⁸⁰ Ενδεικτική αποτίμηση αναγκών. Οριστικοποίηση με βάση αναλυτικό σχέδιο ωρίμανσης δράσεων



ΣΤ. ΣΤΟΙΧΕΙΑ ΣΧΕΤΙΚΑ ΜΕ ΤΗΝ ΕΠΑΡΚΕΙΑ ΤΗΣ ΠΕΡΙΦΕΡΕΙΑΚΗΣ / ΑΣΤΙΚΗΣ ΑΡΧΗΣ / ΕΝΔΙΑΜΕΣΟΥ ΦΟΡΕΑ

Συμπληρώνεται ανάλογα με το ρόλο που ενδεχομένως επιθυμεί/προτίθεται να αναλάβει η Αρχή ή/και άλλος ΕΦΔ.

ΣΗΜΕΙΩΝΕΤΑΙ ότι για τις Αστικές Αρχές ή φορείς ή/και Ομάδες Τοπικής Δράσης που ορίστηκαν Ενδιάμεσοι Φορείς κατά την περίοδο 2014-2020, δεν απαιτείται η εκ νέου εξέταση της ικανότητάς τους για να οριστούν ενδιάμεσοι φορείς την περίοδο 2021-2027, υπό την προϋπόθεση ότι τα καθήκοντα που τους ανατίθενται αφορούν στη διαχείριση και υλοποίηση όμοιων στρατηγικών χωρικής ανάπτυξης (ΣΔΕ 2021-2027-Ενδιάμεσοι Φορείς). **Στην περίπτωση αυτή συμπληρώνεται μόνο η ενότητα ΣΤ1.**

Για τις χωρικές στρατηγικές και για τις στρατηγικές ΤΑΠΤΟΚ οι χωρικές αρχές/φορείς/ΟΤΔ, εφόσον αναλαμβάνουν καθήκοντα που εμπίπτουν στην αρμοδιότητα της Διαχειριστικής Αρχής, πλέον της επιλογής των πράξεων, ορίζονται από την οικεία Διαχειριστική Αρχή ως Ενδιάμεσοι Φορείς, σύμφωνα με το σημείο 9 του άρθρου 13 του ν. 4914/2022, αφού ληφθούν υπόψη και αξιολογηθούν τα παρακάτω σημεία ΣΤ1 έως ΣΤ4. Στα σημεία αυτά θα πρέπει να περιλαμβάνονται επαρκή στοιχεία για την απάντηση στα αξιολογικά ερωτήματα του επισυναπτόμενου Πίνακα:Λ.Υ.1 1 ΚΑΤΑΛΟΓΟΣ ΣΗΜΕΙΩΝ ΑΞΙΟΛΟΓΗΣΗΣ ΕΦ 21-27 v1 141122

ΣΤ.1 - ΠΕΡΙΓΡΑΦΗ ΚΑΘΗΚΟΝΤΩΝ

Περιγράφονται συνοπτικά τα καθήκοντα που **επιθυμεί/προτίθεται** να αναλάβει η Αρχή/ΕΦ ή/και άλλος Ενδιάμεσος Φορέας σύμφωνα με τα προβλεπόμενα στην Πρόσκληση και το θεσμικό πλαίσιο.

Για το σχεδιασμό και τη διαχείριση των Στρατηγικών Ολοκληρωμένης Χωρικής Ανάπτυξης (και ειδικότερα των ΟΧΕ-ΒΑΑ) και των επί μέρους δράσεών τους, από Κανονιστικά κείμενα και εγκυκλίους της π.π. 2021-2027 προβλέπονται μεταξύ άλλων, τα εξής:

Για τη διαχείριση των Στρατηγικών Ολοκληρωμένης Χωρικής Ανάπτυξης και των επί μέρους δράσεών τους, όπως για τη διαχείριση όλων των τύπων δράσεων, εφαρμόζονται:

- οι διαδικασίες διαχείρισης και ελέγχου αναπτυξιακών παρεμβάσεων της Προγραμματικής Περιόδου 2021-2027 (Ν.4914/2022 - ΦΕΚ 61Α)
- οι Εθνικοί κανόνες επιλεξιμότητας δαπανών για τα προγράμματα του ΕΣΠΑ 2021-2027 (Υ.Α. 114947/2022 – ΦΕΚ 6132Β)
- οι Κατευθύνσεις για την επιλογή και σχεδιασμό των στρατηγικών στο πλαίσιο των ΟΧΕ, ΟΧΕ-ΒΑΑ και ΤΑΠΤΟΚ της Εθνικής Αρχής Συντονισμού του Υπ. Ανάπτυξης & Επενδύσεων (Εγκύκλιος αριθ. 124143/21-12-2022)
- η αποφ. Περιφερειάρχη "Ορισμός της Αστικής Αρχής Δήμου Κέρκυρας ως Ενδιάμεσου Φορέα του Επιχειρησιακού Προγράμματος «Ιόνια Νησιά 2014-2020». Ανάθεση Καθηκόντων/Αρμοδιοτήτων για την αξιολόγηση και επιλογή των πράξεων της Στρατηγικής ΟΧΕ/Βιώσιμης Αστικής Ανάπτυξης με τίτλο: «Ολοκληρωμένο Σχέδιο Χωρικής Ανάπτυξης (ΟΣΧΑ) για την ανάδειξη της Πόλης της Κέρκυρας ως Διεθνώς αναγνωρίσιμου Πολύ-θεματικού, Πολυ-προϊοντικού και Δημιουργικού Πολιτιστικού Προορισμού» του Επιχειρησιακού Προγράμματος «Ιόνια Νησιά» 2014-2020" - ΦΕΚ 3327Β/10-08-2018

Ειδικότερα το θεσμικό και κανονιστικό πλαίσιο:

Καν. 1060/2021 για τον καθορισμό κοινών διατάξεων για το ΕΤΠΑ, το ΕΚΤ+, το Τ.Σ. κλπ.

-Αν ο κατάλογος των πράξεων που θα στηριχθούν, δεν έχει περιληφθεί στη χωρική

στρατηγική, οι σχετικές χωρικές αρχές ή φορείς επιλέγουν τις πράξεις ή συμμετέχουν στην επιλογή των πράξεων.

Καν 1058/2021 για το Ευρωπαϊκό Ταμείο Περιφερειακής Ανάπτυξης και το Ταμείο Συνοχής (άρθρο 11- Βιώσιμη Αστική Ανάπτυξη)

Οι αρμόδιες εδαφικές αρχές ή φορείς επιλέγουν ή συμμετέχουν στην επιλογή πράξεων σύμφωνα με το άρθρο 29 παράγραφος 3 και το άρθρο 32 παράγραφος 3 στοιχείο δ) του κανονισμού (ΕΕ) 2021/1060.

Νόμος 4914/2022 (Άρθρο 25 Ολοκληρωμένες χωρικές επενδύσεις)

Οι Διαχειριστικές Αρχές των Προγραμμάτων του ΕΣΠΑ αποτελούν τις αρμόδιες αρχές για τη διαχείριση, την παρακολούθηση και τον έλεγχο της εφαρμογής των στρατηγικών ολοκληρωμένων χωρικών επενδύσεων.

Στο πλαίσιο των αρμοδιοτήτων τους έχουν την ευθύνη για:

- α) Την εξειδίκευση των βασικών κατευθύνσεων για την εφαρμογή των ΟΧΕ και ΟΧΕ-ΒΑΑ,
- β) τον προσδιορισμό των χωρικών αρχών ή φορέων που πρόκειται να εμπλακούν στον σχεδιασμό στρατηγικών ΟΧΕ και το επίπεδο εμπλοκής τους στην εφαρμογή στρατηγικών ΟΧΕ (συμμετοχή στην επιλογή των πράξεων ή στην ανάληψη πρόσθετων καθηκόντων διαχείρισης, παρακολούθησης και ελέγχου της εφαρμογής των στρατηγικών ΟΧΕ)...

Αν στη χωρική στρατηγική δεν περιλαμβάνεται κατάλογος πράξεων που πρόκειται να χρηματοδοτηθούν, **οι χωρικές αρχές ή φορείς, επιλέγουν τις πράξεις ή συμμετέχουν στην επιλογή τους**. Αν μια χωρική αρχή ή φορέας εκτελεί καθήκοντα που εμπίπτουν στην αρμοδιότητα της Διαχειριστικής Αρχής, εκτός αν στα καθήκοντα περιλαμβάνεται μόνο η επιλογή των πράξεων, η αρχή αυτή ορίζεται από τη Διαχειριστική Αρχή ως Ενδιάμεσος Φορέας, σύμφωνα με το άρθρο 13.

Σύστημα Διαχείρισης & Ελέγχου ΕΣΠΑ 2021-2027 (ΣΔΕ)

Για τις αστικές αρχές ή φορείς ή/και Ομάδες Τοπικής Δράσης που ορίστηκαν ενδιάμεσοι φορείς κατά την περίοδο 2014-2020, δεν απαιτείται η εκ νέου εξέταση της ικανότητάς τους για να οριστούν ενδιάμεσοι φορείς την περίοδο 2021-2027, υπό την προϋπόθεση ότι τα καθήκοντα που τους ανατίθενται αφορούν στη διαχείριση και υλοποίηση όμοιων στρατηγικών χωρικής ανάπτυξης.

Υπ.Ανάπτυξης & Επενδύσεων (α.π. 124142/21-12-2022 εγκύκλιος)

Οι χωρικοί φορείς είναι αρμόδιοι για :

- Τη συγκρότηση τοπικής ομάδας υπεύθυνης για την παρακολούθηση, την ωρίμανση των πράξεων και επίσπευση των διαδικασιών για την υλοποίηση της στρατηγικής
- Διαμόρφωση και υποβολή της στρατηγικής σύμφωνα με το οριζόμενο στην προκήρυξη της οικείας ΕΥΔ
- Τη διαμόρφωση της εταιρικής σχέσης και τη διασφάλιση της συμμετοχής των εταιρών
- Τη διαβούλευση σε τοπικό επίπεδο
- Την επιλογή των πράξεων.

Η συμμετοχή των χωρικών φορέων στην επιλογή των πράξεων πραγματοποιείται με τους εξής τρόπους: 1) Κατά την περίοδο του σχεδιασμού εξειδικεύουν το σύνολο των πράξεων 2)

Διατυπώνουν προς τη ΔΑ τη σύμφωνη γνώμη για τις επιλεγείσες πράξεις πριν την έκδοση της Απόφασης Ένταξης της πράξης 3) Ορίζονται ως ενδιάμεσοι φορείς διαχείρισης στην περίπτωση που αναλαμβάνουν αρμοδιότητες διαχείρισης

Το επίπεδο και μορφή της εμπλοκής των χωρικών αρχών στην υλοποίηση των στρατηγικών συναρτάται από τις διοικητικές τους ικανότητες.

Η ευθύνη για τη συμμόρφωση της διαδικασίας επιλογής πράξεων στις απαιτήσεις του Κανονισμού Κοινών Διατάξεων και του ΣΔΕ, παραμένει στη ΔΑ, ανεξάρτητα από την εμπλοκή των χωρικών αρχών στη διαδικασία επιλογής.

ΠΕΡΙΓΡΑΦΗ ΚΑΘΗΚΟΝΤΩΝ :

- **Η Αστική Αρχή της Ολοκληρωμένης Στρατηγικής Βιώσιμης Αστικής Ανάπτυξης (ΟΣΒΒΑ) του Δήμου Κεντρικής Κέρκυρας & Διαποντίων Νήσων** θα αναλάβει τα ακόλουθα καθήκοντα/αρμοδιότητες:

1. Συνεργάζεται με την ΕΥΔ ΕΠ Περιφέρειας Ιονίων Νήσων για την περαιτέρω εξειδίκευση της Ολοκληρωμένης Στρατηγικής Βιώσιμης Αστικής Ανάπτυξης (ΟΣΒΒΑ), εφόσον απαιτείται, τον προγραμματισμό των προσκλήσεων για την υποβολή αιτήσεων/προτάσεων χρηματοδότησης και τη διαμόρφωση του περιεχομένου των προσκλήσεων.

2. Συνεργάζεται με την ΕΥΔ ΕΠ Περιφέρειας Ιονίων Νήσων για τη διαμόρφωση της μεθοδολογίας και των κριτηρίων αξιολόγησης και επιλογής των πράξεων, όπου απαιτείται, προκειμένου να εγκριθούν από την Επιτροπή Παρακολούθησης του ΕΠ.

3. Προβαίνει στην αξιολόγηση των αιτήσεων/προτάσεων, βάσει των ομάδων κριτηρίων και ειδικότερα με βάση τα κριτήρια που αφορούν στην ποιότητα των προτάσεων και τη συνάφειά τους με την Στρατηγική Βιώσιμης Αστικής Ανάπτυξης με τίτλο: «Ολοκληρωμένο Σχέδιο Χωρικής Ανάπτυξης (ΟΣΧΑ) για την ανάδειξη της Πόλης της Κέρκυρας ως Διεθνώς αναγνωρίσιμου Πολύ-θεματικού, Δημιουργικού και Βιώσιμου Προορισμού» και με το ΕΠ «Ιόνια Νησιά» 2021-2027, όπως αυτά έχουν εγκριθεί από την Επιτροπή Παρακολούθησης του ΕΠ.

4. Ολοκληρώνει την αξιολόγηση των αιτήσεων/προτάσεων

5. Αποστέλλει εγγράφως στην ΕΥΔ ΕΠ Περιφέρειας Ιονίων Νήσων τα αποτελέσματα της αξιολόγησης για το σύνολο των προτάσεων.

6. Συνεργάζεται με την ΕΥΔ ΕΠ Περιφέρειας Ιονίων Νήσων στην εξέταση των υποβαλλόμενων ενστάσεων, εφόσον η ΕΥΔ κρίνει ότι απαιτείται.

7. Παρακολουθεί την πρόοδο της Ολοκληρωμένης Στρατηγικής Βιώσιμης Αστικής Ανάπτυξης (ΟΣΒΒΑ), και την επίτευξη των στόχων της, στη βάση των τακτικών ενημερώσεων που παρέχει η ΕΥΔ ΕΠ Περιφέρειας Ιονίων Νήσων

8. Εισηγείται στην ΕΥΔ ΕΠ Περιφέρειας Ιονίων Νήσων προτάσεις αναθεώρησης της ΟΣΒΒΑ.

9. Συνεργάζεται με την ΕΥΔ ΕΠ Περιφέρειας Ιονίων Νήσων για την υποβολή απαντήσεων

σε σχετικά πορίσματα ελέγχου που διενεργήθηκε στην ίδια, από τα αρμόδια εθνικά και κοινοτικά ελεγκτικά όργανα.

10. Έχει την ευθύνη τήρησης αρχείων αντίστοιχων των καθηκόντων της.

Επιπροσθέτως, η Αστική Αρχή αναλαμβάνει τις ακόλουθες υποχρεώσεις **Ενδιάμεσου Φορέα (ΕΦ)**:

1. Ορίζει με απόφαση του εκπροσώπου της Αστικής Αρχής τα πρόσωπα που θα δραστηριοποιηθούν στην αξιολόγηση των πράξεων.

2. Έχει την ευθύνη τήρησης των κανόνων πληροφόρησης και επικοινωνίας που αναλαμβάνονται στο πλαίσιο άσκησης των αρμοδιοτήτων/καθηκόντων που της ανατίθενται, ιδιαίτερα αυτών που αφορούν σε ενέργειες δημοσιότητας της Στρατηγικής ή και επί μέρους πράξεων που υλοποιούνται στο πλαίσιο της.

3. Έχει την ευθύνη για την τήρηση όλων των σχετικών εγγράφων με την αξιολόγηση των προτάσεων σε συμφωνία με το χρονοδιάγραμμα που ισχύει για τις χρηματοδοτούμενες από το ΕΤΠΑ και το ΕΚΤ πράξεις.

4. Αποδέχεται διοικητικές και επιτόπιες επαληθεύσεις από την ΕΥΔ ΕΠ ΠΙΝ.

5. Αποδέχεται επιτόπιους ελέγχους ελεγκτικών αρχών/οργάνων της Ευρωπαϊκής Επιτροπής ή εθνικών ελεγκτικών αρχών .

Επισημαίνεται ότι:

- Θα ληφθεί ιδιαίτερη προσοχή προκειμένου το προσωπικό της Αστικής Αρχής που θα εμπλακεί στην αξιολόγηση και επιλογή των Πράξεων (τμήμα που αφορά στον Ε.Φ) της Στρατηγικής Βιώσιμης Αστικής Ανάπτυξης, να μην εμπλέκεται στην υλοποίηση των Πράξεων (στην περίπτωση που η Αστική Αρχή ή ο Δήμος είναι και δικαιούχος μιας ή περισσότερων πράξεων που έχει επιλέξει), προκειμένου να τηρηθεί η αρχή του διαχωρισμού των αρμοδιοτήτων.

- Η Ομάδα Έργου μπορεί να αλλάζει / εμπλουτίζεται -εφόσον απαιτηθεί- κατά τη διάρκεια υλοποίησης της ΟΣΒΑΑ με σχετική Απόφαση του συλλογικού Οργάνου της Αστικής Αρχής ή του εκπροσώπου της, ενώ μπορεί να υποστηρίζεται από εξωτερικούς συνεργάτες / εμπειρογνώμονες.

- Το προσωπικό που θα οριστεί για την αξιολόγηση και επιλογή των πράξεων θα έχει ανάλογη εμπειρία, τρία (3) μέλη θα οριστούν από τον Δήμο ως επικεφαλής εταίρο της Αστικής Αρχής και δύο (2) από τους λοιπούς εταίρους.

➤ **Η Ειδική Υπηρεσία Διαχείρισης του Επιχειρησιακού Προγράμματος «Ιόνια Νησιά» 2021-2027**, αναλαμβάνει τις ακόλουθες υποχρεώσεις :

1. Σε συνεργασία με τον ενδιάμεσο φορέα (αστική αρχή) :

- προβαίνει στην περαιτέρω εξειδίκευση της στρατηγικής και στον προγραμματισμό των προσκλήσεων που θα εκδοθούν για την υλοποίησή της (η ΔΑ ενσωματώνει στην εξειδίκευση και στον προγραμματισμό των προσκλήσεων του ΕΠ, την εξειδίκευση της στρατηγικής και τον προγραμματισμό των προσκλήσεων αυτής, προκειμένου να εγκριθούν από την οικεία Επ. Παρακολούθησης),
- προβαίνει στον προσδιορισμό του περιεχομένου των προσκλήσεων (καθορισμός του αντικειμένου, ενδεχόμενοι όροι και προϋποθέσεις επιλεξιμότητας των πράξεων, ύψος προϋπολογισμού που κρίνεται αναγκαίος για κάθε πρόσκληση αλλά ενδεχόμενα και για κάθε πράξη κλπ).
- διαμορφώνει τη μεθοδολογία και τα κριτήρια επιλογής των πράξεων ,
- εισηγείται στον οικείο Περιφερειάρχη τη μεθοδολογία και τα κριτήρια επιλογής των πράξεων, προκειμένου αυτά να εγκριθούν από την Επιτροπή Παρακολούθησης του Ε.Π.,
- προβαίνει στην κατάρτιση, έκδοση και δημοσίευση των προσκλήσεων

2. Στη συνέχεια και δεδομένου ότι τα καθήκοντα αξιολόγησης - επιλογής πράξεων της Αστικής Αρχής/ ΕΦ περιορίζονται στην ποιότητα των πράξεων και τη συνάφεια τους με την ολοκληρωμένη αστική στρατηγική :

- η ΕΥΔ, εντός του ΟΠΣ προβαίνει στον έλεγχο της πληρότητας των προτάσεων , στο οποίο συμπεριλαμβάνεται και η διαδικασία υποβολής συμπληρωματικών στοιχείων,
- η ΕΥΔ διαβιβάζει στην Αστική Αρχή/ ΕΦ, εκτός του ΟΠΣ, τους φακέλων των υποβληθέντων προτάσεων, ώστε ο ΕΦ να προβεί στην αξιολόγηση των προτάσεων ως προς την ποιότητα και τη συνάφειά τους με την αστική στρατηγική και με το ΕΠ, ενώ πράττει το ίδιο για κάθε προσαρμογή, τροποποίηση/αναθεώρηση των προτάσεων/εντάξεων
- η ΕΥΔ, εντός του ΟΠΣ προβαίνει στην αξιολόγηση των προτάσεων ανά κριτήριο /ομάδα κριτηρίων, πέραν αυτών που αξιολόγησε ο ΕΦ και καταχωρεί στο ΟΠΣ τα αποτελέσματα της αξιολόγησης
- Η ΕΥΔ εισηγείται στον οικείο Περιφερειάρχη την έκδοση Αποφάσεων Ένταξης και Απόρριψης Πράξεων και ενημερώνει σχετικά τους δικαιούχους,

3. Συντονίζει και εποπτεύει την άσκηση των καθηκόντων του ΕΦ, σύμφωνα με τα οριζόμενα στο Σύστημα Διαχείρισης και Ελέγχου, εφόσον δε απαιτείται, λαμβάνει κατάλληλα διορθωτικά μέτρα. Έχει την τελική ευθύνη έναντι της Ευρωπαϊκής Επιτροπής για την Ολοκληρωμένη Στρατηγικής Βιώσιμης Αστικής Ανάπτυξης (ΟΣΒΒΑ), Στο πλαίσιο

παρακολούθησης του ΕΦ, η ΕΥΔ:

- Παρακολουθεί την ολοκλήρωση της αξιολόγησης των πράξεων από τον ΕΦ.
- Παρακολουθεί την ορθή εφαρμογή των διαδικασιών αξιολόγησης των πράξεων και των κριτηρίων επιλογής από τον ΕΦ.
- Δύναται να διεξάγει έλεγχο της αξιολόγησης που διενήργησε ο ΕΦ, προκειμένου να επιβεβαιώσει ότι οι διαδικασίες και τα κριτήρια επιλογής των πράξεων έχουν εφαρμοστεί ορθά από τον ΕΦ, ότι διασφαλίζεται η συμβολή των πράξεων στην επίτευξη των ειδικών στόχων και των αποτελεσμάτων της σχετικής προτεραιότητας και ότι οι διαδικασίες δεν συνιστούν διακριτική μεταχείριση και είναι διαφανείς.
- Διενεργεί διοικητικές και επιτόπιες επαληθεύσεις στην Αστική Αρχή σύμφωνα με τα οριζόμενα στην παρούσα απόφαση και στο Σύστημα Διαχείρισης και Ελέγχου.
- Παρακολουθεί τα αποτελέσματα των ελέγχων που διενεργούνται στην Αστική Αρχή από εθνικά και ευρωπαϊκά ελεγκτικά όργανα/αρχές.
- Διασφαλίζει ότι όλα τα σχετικά έγγραφα τηρούνται από τον ΕΦ σε συμφωνία με το οριζόμενο χρονοδιάγραμμα που ισχύει για τις συγχρηματοδοτούμενες πράξεις από το ΕΤΠΑ και το ΕΚΤ.

Λαμβάνοντας υπόψη τα ανωτέρω, η Αστική Αρχή του Δήμου Κ. Κέρκυρας & Δ.Ν. θα αναλάβει συγκεκριμένα καθήκοντα / αρμοδιότητες σχετικά με την αξιολόγηση και την επιλογή των Πράξεων, και συγκεκριμένα **ΜΟΝΟ όσον αφορά την παροχή σύμφωνης γνώμης προς τη ΔΑ για τις επιλεγείσες πράξεις πριν την έκδοση της Απόφασης Ένταξης της πράξης**, ενώ οι υπόλοιπες αρμοδιότητες / καθήκοντα επιλογής, διαχείρισης και ελέγχου συγχρηματοδοτούμενων πράξεων του (όπως προβλέπεται από το ΣΔΕ 2021-2027) θα αποτελέσουν αντικείμενο της ΕΙΔΙΚΗΣ ΥΠΗΡΕΣΙΑΣ ΔΙΑΧΕΙΡΙΣΗΣ Ε.Π. ΠΕΡΙΦΕΡΕΙΑΣ ΙΟΝΙΩΝ ΝΗΣΩΝ.

Στην περίπτωση που ο βαθμός εμπλοκής της Αστικής Αρχής/ΕΦ περιορίζεται στην αξιολόγηση των πράξεων μόνο ως προς τα κριτήρια που αφορούν στην ποιότητα των πράξεων και στη συνάφειά τους με την Στρατηγική και με το Επιχειρησιακό Πρόγραμμα, περιγράφονται τα προσόντα και η εμπειρία του προσωπικού που ορίζονται για την αξιολόγηση και την επιλογή των πράξεων

Με βάση τα παραπάνω, εκδόθηκε η 8934/14-03-2022 (ΑΔΑ ΩΧ3246ΜΓ2Α-5Χ2) απόφαση Δημάρχου (επικαιροποίηση της α.π. 22587/18-05-2018 απόφασης), ως προς τα αρμόδια στελέχη της Αστικής Αρχής (Δήμου και εταίρων) :

A/A	Υπηρεσιακή Διεύθυνση/Τμήμα	Όνοματεπώνυμο	Προσόντα	Εμπειρία
1	Δήμος Κ. Κέρκυρας & Δ.Ν. - Δ/ση Οικονομικών Υπηρεσιών	Κατερέλου Σπυριδούλα	ΠΕ Διοικητικού-Οικονομικού	Ως βιογραφική
2	Δήμος Κ. Κέρκυρας & Δ.Ν. - Δ/ση Προγραμματισμού, ΑΟΠ	Πίτσας Ευάγγελος	ΠΕ Περιφερ. Ανάπτυξης	Ως βιογραφική
3	Δήμος Κ. Κέρκυρας & Δ.Ν. - Δ/ση Προγραμματισμού, ΑΟΠ	Παπαϊωάννου Αγγελική	ΠΕ Χημικών Μηχανικών	Ως βιογραφική
4	Ιόνιο Πανεπιστήμιο - Σχολή Επιστ. Πληροφορίας & Πληροφ	Αυλωνίτης Μάρκος	Καθηγητής Τμ. Πληροφορικής	Ως βιογραφική
5	Επιμελητήριο Κέρκυρας	Κουλούρη Σπυριδούλα	Διοικητική Προϊσταμένη	Ως βιογραφική

- ✓ Την επικαιροποίηση του ΟΣΒΑΑΚ μέσω Διαβούλευσης, έφεραν εις πέρας άνευ δαπάνης για το Δημόσιο οι: Καλδή Μιράντα, Κομιανός Βασίλειος, Πίτσας Ευάγγελος, Παπαϊωάννου Αγγελική, Σπίγγος Αθανάσιος, Στανέλος Λεωνίδας, Τρίαντος Νικόλαος, Τρύφωνας Ευστάθιος, Τσίπης Αθανάσιος, Τσουμάνης Κωνσταντίνος, Χατζηανδρέου Ανδρέας

ΣΤ.2 - ΟΡΓΑΝΩΤΙΚΗ ΔΟΜΗ**ΣΤ.2.1 - Οργανόγραμμα και Λειτουργίες Διαχείρισης και Ελέγχου**

Το οργανόγραμμα του (προτεινόμενου) Ε.Φ. θα αποτυπώνει με επαρκή ανάλυση τις εμπλεκόμενες Υπηρεσίες/Διευθύνσεις/ Τμήματα/ Υπηρεσιακές - Οργανωτικές Μονάδες του στις διαδικασίες διαχείρισης συγχρηματοδοτούμενων Πράξεων.

Παρουσίαση του οργανογράμματος – λειτουργιών διαχείρισης

Περιγράφονται :

- όλες οι διευθύνσεις/τμήματα που εμπλέκονται στις διαδικασίες διαχείρισης συγχρηματοδοτούμενων πράξεων,
- οι αντίστοιχες αρμοδιότητες και καθήκοντα που θα ανατεθούν στα εν λόγω τμήματα σύμφωνα με τις διαδικασίες διαχείρισης και ελέγχου του ΣΔΕ 2021-2027,
- ο αντίστοιχος αριθμός του προσωπικού και η σχετική εμπειρία,
- η κατανομή καθηκόντων στο εσωτερικό του φορέα και η διασφάλιση της αρχής διαχωρισμού των καθηκόντων μεταξύ της αξιολόγησης/επιλογής πράξεων, των επαληθεύσεων και των πληρωμών.
- οι διαδικασίες διαχείρισης συγχρηματοδοτούμενων πράξεων που εφαρμόζει ο ΕΦ ανά εμπλεκόμενη Υπηρεσία/ Διεύθυνση/ Τμήμα/ Υπηρεσιακή- Οργανωτική Μονάδα (εφόσον ο ΕΦ διαθέτει αναλυτικό εγχειρίδιο διαδικασιών διαχείρισης το υποβάλλει στη ΔΑ),
- το θεσμικό πλαίσιο που τον διέπει (π.χ. ιδρυτικός νόμος, Προεδρικό Διάταγμα, ΥΑ συγκρότησής του, καταστατικό λειτουργίας, κ.λπ.) και στο πλαίσιο του οποίου δραστηριοποιείται στον τομέα που εντάσσονται οι δράσεις που θα διαχειριστεί (π.χ. απασχόληση, έρευνα και τεχνολογία, δράσεις κρατικών ενισχύσεων επιχειρηματικότητας, κ.λπ.)

Σε περίπτωση που ο φορέας διαθέτει επίσημο εγχειρίδιο διαδικασιών θα πρέπει να παρουσιασθεί η επάρκειά του και η αντιστοιχία των διαδικασιών με εκείνες που προβλέπονται στο Σύστημα Διαχείρισης και Ελέγχου του ΕΣΠΑ 2021-2027 και σύμφωνα με τα προβλεπόμενα στα κριτήρια αξιολόγησης και συγκεκριμένα όσον αφορά:

- στην επιλογή και έγκριση πράξεων,
- στην επαρκή πληροφόρηση των δικαιούχων,
- στις επαρκείς διαχειριστικές επαληθεύσεις,
- στην επαρκή διαδρομή ελέγχου ως προς τις δαπάνες και τους λογιστικούς ελέγχους,
- στα μέτρα για την καταπολέμηση της απάτης,
- στη διαχείριση κινδύνων,
- στην υποβολή πληροφοριών και εκθέσεων

(ΔΕΝ ΑΠΑΙΤΕΙΤΑΙ Η ΣΥΜΠΛΗΡΩΣΗ)

ΣΤ.2.2. Διασφάλιση της αρχής διαχωρισμού, της ακεραιότητας και της αποφυγής σύγκρουσης συμφερόντων

Περιγράφονται :

- η κατανομή καθηκόντων στο εσωτερικό του φορέα, στην περίπτωση που ο φορέας είναι και δικαιούχος πράξεων και η διασφάλιση της αρχής διαχωρισμού των καθηκόντων μεταξύ της αξιολόγησης/επιλογής πράξεων, των επαληθεύσεων και της υλοποίησης,
- η περιγραφή θέσεων οι οποίες μπορεί να επηρεάσουν δυσμενώς την ακεραιότητα και τη λειτουργία του φορέα,
- η περιγραφή διαδικασιών για την αποφυγή σύγκρουσης συμφερόντων μέσω διαχωρισμού καθηκόντων.

(ΔΕΝ ΑΠΑΙΤΕΙΤΑΙ Η ΣΥΜΠΛΗΡΩΣΗ)

ΣΤ.3 - ΑΝΘΡΩΠΙΝΟ ΔΥΝΑΜΙΚΟ ΚΑΙ ΕΞΟΠΛΙΣΜΟΣ

ΣΤ.3.1. Ανθρώπινο Δυναμικό-στελέχωση

Κατανομή ανθρώπινου δυναμικού

- Τεκμηριώνεται η επαρκής στελέχωση τόσο ποσοτικά (αριθμός υπαλλήλων) όσο και ποιοτικά (σχετική εμπειρία) σε σχέση με τα στοιχεία που έχουν παρουσιασθεί στο Κεφάλαιο Ζ.2.1.
- Στην περίπτωση που ο φορέας διαθέτει περιγράμματα θέσεων εργασίας, περιγράφονται αναλυτικά το αντικείμενο, οι αρμοδιότητες και οι στόχοι ανά θέση εργασίας για εκείνες τις θέσεις που εμπλέκονται στη συγχρηματοδότηση των πράξεων.

Διαδικασίες επιλογής και διαχείρισης προσωπικού

Περιγράφονται η διαδικασία και τα κριτήρια επιλογής προσωπικού, οι διαδικασίες αλλαγών/αντικατάστασης προσωπικού και κάλυψης κενών θέσεων, καθώς και τυχόν κείμενη σχετική νομοθεσία.

Κατάρτιση Προσωπικού

Περιγράφονται οι διαδικασίες με τις οποίες διασφαλίζεται ότι το υφιστάμενο ή νέο προσωπικό λαμβάνει τακτικά την απαιτούμενη κατάρτιση για την άσκηση των καθηκόντων του

(ΔΕΝ ΑΠΑΙΤΕΙΤΑΙ Η ΣΥΜΠΛΗΡΩΣΗ)

ΣΤ.3.2. Τεχνικός εξοπλισμός

Περιγράφονται οι διαδικασίες που διασφαλίζουν την καταλληλότητα των γραφείων και του τεχνικού εξοπλισμού για την εκτέλεση των καθηκόντων, καθώς και ο διαθέσιμος τεχνικός εξοπλισμός

(ΔΕΝ ΑΠΑΙΤΕΙΤΑΙ Η ΣΥΜΠΛΗΡΩΣΗ)

ΣΤ.4 - ΕΜΠΕΙΡΙΑ ΣΧΕΤΙΚΑ ΜΕ ΘΕΜΑΤΑ ΟΧΕ ΚΑΙ ΣΧΕΤΙΚΩΝ ΠΑΡΕΜΒΑΣΕΩΝ

ΣΤ.4.1 - Τομείς δραστηριοποίησης του φορέα

Να τεκμηριωθεί η εμπειρία του φορέα σύμφωνα με το θεσμικό πλαίσιο που τον διέπει σχετικά με θέματα ΟΧΕ και ΟΧΕ-ΒΑΑ και τομείς στους οποίους εντάσσονται οι πράξεις που θα διαχειριστεί.

(ΔΕΝ ΑΠΑΙΤΕΙΤΑΙ Η ΣΥΜΠΛΗΡΩΣΗ)

ΣΤ.4.2 - Εμπειρία του Φορέα

Να τεκμηριωθεί η εμπειρία του φορέα σε θέματα διαχείρισης εθνικών και συγχρηματοδοτούμενων πράξεων/έργων.

Α/Α	Τίτλος Προγράμματος/ Έργου	Προγραμματική Περίοδος	Διάρκεια	Αντικείμενο	Προϋπολογισμός (Δ.Δ.)	Πηγή Χρηματοδότησης

ΣΤ.4.3 - Αποτελεσματική διαχείριση του Φορέα

Να περιγράψει και να τεκμηριωθεί η αποτελεσματικότητα του φορέα σε θέματα διαχείρισης πράξεων κατά τις προηγούμενες προγραμματικές περιόδους, με έμφαση:

- στους χρόνους εφαρμογής επιμέρους διαδικασιών (αξιολόγηση, επιλογή, επαληθεύσεις, κλπ.)
- σε τυχόν δημοσιονομικές διορθώσεις
- σε ευρήματα και συστάσεις ελέγχων από αρμόδια ελεγκτικά όργανα.

(ΔΕΝ ΑΠΑΙΤΕΙΤΑΙ Η ΣΥΜΠΛΗΡΩΣΗ)

ΠΑΡΑΤΗΜΑ Ι: ΠΡΟΤΑΣΕΙΣ ΔΙΑΒΟΥΛΕΥΣΗΣ 2023-2024

Στον Πίνακα που ακολουθεί αποτυπώνονται οι προτάσεις (με ενδεικτικούς τίτλους) που υποβλήθηκαν από τους κοινωνικούς εταίρους, στο πλαίσιο της Διαβούλευσης για την επικαιροποίηση της Ολοκληρωμένης Στρατηγικής Βιώσιμης Αστικής Ανάπτυξης πόλης Κέρκυρας, που έλαβε χώρα κατά το τελευταίο 3μηνο του 2023 έως τις αρχές του πρώτου 3μήνου του 2024.

ΟΜΑΔΕΣ	ΔΙΑΒΟΥΛΕΥΣΗ 2023-2024- (Ενδεικτικός) Τίτλος Προτεινόμενης Δράσης ΟΣΒΑΑ	ΣΧΟΛΙΑ
ΠΛΑΤΦΟΡΜΑ -1- Τοπική Οικονομία	Υποστήριξη νέων επιχειρηματικών δραστηριοτήτων, ψηφιακών προϊόντων και υπηρεσιών αιχμής στη Δημοιοργική και Πολιτιστική Οικονομία(ΔΠΟ)	Δράση αρχικής έκδοσης ΟΣΒΑΑ
	Ενίσχυση της ψηφιακής μετάβασης στον τομέα των επιχειρήσεων φιλοξενίας & εστίασης της πόλης	Νέα Δράση
	Ενίσχυση της πράσινης μετάβασης στον τομέα των επιχειρήσεων της πόλης ("πράσινος" τουρισμός και επιχειρηματικότητα)	Νέα Δράση
	Δημιουργία Κέντρου Υποστήριξης και Εκκώλυσης Νέων και Νεοφυών Επιχειρήσεων (Εκκολλητήριο)	Δράση αρχικής έκδοσης ΟΣΒΑΑ
	Υποστήριξη της Διαχείρισης της Επισκεψιμότητας στην Πόλη της Κέρκυρας ("έξυπνο σύστημα")	Δράση αρχικής έκδοσης ΟΣΒΑΑ
	Προώθηση της ανάπτυξης κοινωνικών επιχειρηματικών δραστηριοτήτων (ΚΑΛΟ)	Δράση αρχικής έκδοσης ΟΣΒΑΑ
	Κατάρτιση- απασχόληση σε παραδοσιακών και σύγχρονων τεχνών/επιχειρημάτων της πόλης σε τομείς όπως κόσμημα, αγειοπλαστική κλπ	Νέα Δράση
ΠΛΑΤΦΟΡΜΑ -2- Πολιτιστικό Κεφάλαιο	Αποκατάσταση & αναβάθμιση «Πόλων Πολιτισμού» (Θέατρο Φοίνικας, Πινακοθήκη Γαλλίνα, Villa Rossa, MAT)	Δράση αρχικής έκδοσης ΟΣΒΑΑ
	Αποκατάσταση & αναβάθμιση Λοιπών Πολιτιστικών Υποδομών/Τοποσημών (μνημεία ΥΠΠΟΑ κλπ)	Νέα Δράση-"μεταφερόμενα" έργα
	Αναβάθμιση υποδομών προστασίας σε αρχαιολογικούς χώρους (Φρούρια πόλης)(ΕΦΑΚερ)	Νέα Δράση
	Ανάδειξη θαλάσσιων τάφρων και π.ρομαγνικού μετώπου του Π.Φρουρίου Κέρκυρας	Νέα Δράση
	Π.2.3: Ανάδειξη της "αντιληπτότητας" των Ιστορικών, Πολιτιστικών και Αρχιτεκτονικών Τοποσημών μέσω Καινοτόμων Παρεμβάσεων (ψηφιακές διαδρομές-δικτυώσεις και αναπαραστάσεις σε "ανοιχτούς χώρους")	Δράση αρχικής έκδοσης ΟΣΒΑΑ
	Δημιουργία Ψηφιακού Μουσείου (Ι.Π.)	Νέα Δράση
	Διοργάνωση διεθνούς εμβέλειας εκδηλώσεων ((ανα)δημιουργία ή συνέχιση διοργάνωσης"Φεστιβάλ" Πόλης)	Δράση αρχικής έκδοσης ΟΣΒΑΑ
	Διεθνές Φεστιβάλ. Φερινή ακαδημία και ορχήστρα νέων Τζαζ (Ι.Π.)	Νέα Δράση
	Διοργάνωση Καλλιτεχνικού Φεστιβάλ ψηφιακών Μέσων (Π)	Νέα Δράση
	Διεθνές Φεστιβάλ Χορωδιών	Νέα Δράση
	Ψηφιακή πλατφόρμα εκδηλώσεων (S.G.)	Νέα Δράση
Δημιουργία Ψηφιακού Μουσείου και Στιπού Τέχνης πόλης (Εβν.Πν)	Νέα Δράση	
Κέρκυρα - μια ανοιχτή Πινακοθήκη (μπορεί να συνδυαστεί/ενσωματωθεί στο "ανοιχτό εργαστήριο" πόλης)	Νέα Δράση	
Δημιουργία δημοτικού χώρου για π.ρόβες χορωδίας Γαρ-Ανεμομύλου	Νέα Δράση	
ΠΛΑΤΦΟΡΜΑ -3- Αστική αναζωογόνηση	Δημιουργία Παρατηρητηρίου μέτρησης της Τουριστικής Φέρουσας Ικανότητας της πόλης	Νέα Δράση
	Κανονιστικό πλαίσιο για το δημόσιο χώρο (κανονισμός αστικής λειτουργίας και μηχανισμός ελέγχου)	Θεσμική Δράση
	Ψηφιακή καταγραφή και απ.σύπωση δημόσιας περιουσίας και ελεύθερου δημόσιου χώρου	Νέα Δράση
	Ρύθμιση κυκλοφοριακού φόρτου-θέσεων στάθμευσης (ΣΒΑΚ)	Νέα Δράση
	Λειτουργία της πόλης ως "ανοιχτό" διεπιστημονικό εργαστήριο με επίκεντρο την αρχιτεκτονική και οικοδομική εφαρμογή	Νέα Δράση
	Ανάπλαση δημόσιων χώρων σε γειτονιές της πόλης (μικρών πάρκων, αυλών χώρων σχολείων, σημείων υποβάθμισης κλπ)	Νέα Δράση
	Αποκατάσταση & αναβάθμιση Εγκαταλεημένων- Αχρησιμοποίητων Δημοτικών κτιρίων & Δημ.Θεάτρου	Νέα Δράση
	Ένταξη Πολεοδομικής Ενότητας Αγ.Σπιριδωνιά & Κοτσέλα στο Σχέδιο Πόλεως	Νέα Δράση
	Αξιοποίηση, αναβάθμιση, προστασία Βίδο και Mon Repos (αισθητικού δάσους, κήπων και βιοποικιλότητας)	Νέα Δράση
	Πυροπροστασία αλσών, περιαστικών δασών, χώρων πολιτιστικής κληρονομιάς και χώρων πρασίνου (Μον-Ρεπό, Άλσος φυλακών, Παλαιό Φρούριο, Νέο Φρούριο)	Νέα Δράση
Σχέδιο Εκκένωσης Ιστορικού Κέντρου Κέρκυρας σε περίπτωση σεισμικού γεγονότος	Νέα Δράση	
Προσευμικός έλεγχος κτηρίων της παλιάς πόλης -απόσπωση τρωτότητας του κτιριακού αποθέματος Παλιάς Πόλης)	Νέα Δράση	
Ολοκλήρωση της υπογειοποίησης των δικτύων της Παλιάς Πόλης	Νέα Δράση	
ΠΛΑΤΦΟΡΜΑ -4- Ανθεκτικότητα	Δημιουργία πράσινων υποδομών για την ανάπτυξη πολιτιστικών, αθλητικών και περιβαλλοντικών δραστηριοτήτων και διαμόρφωση υπ.αθρών χώρων εκδηλώσεων και αναψυχής	Νέα Δράση
	Αναγνώριση κλιματικών κινδύνων και σχέδιο προσαρμογής στην Κλιματική Αλλαγή	Νέα Δράση
	Ολοκληρωμένο Σχέδιο Πυροπροστασίας Παλιάς Πόλης σε συνδυασμό με την ίδρυση και λειτουργία Εθελοντικού Πυροσβεστικού Κλιμακίου	Νέα Δράση
	Ενημέρωση/ευαισθητοποίηση πολιτών για την ΚΑ, τις φυσικές καταστροφές και το περιβάλλον.	Νέα Δράση
	Κλιματικά φιλική αποκατάσταση άμεινων κτηρίων (και πυροπροστασίας τους) σε επιλεγμένες περιοχές	Νέα Δράση
Ολοκλήρωση της παρακαμψιού δρόμου στην περιοχή Πλατιέρα της πόλης (ΣΒΑΚ)	Νέα Δράση	
"Οριζόντιες" προτάσεις	Λοιπές δράσεις ΣΒΑΚ (π.εξοδωμίες, αναπλάσεις, συγκοινωνία κλπ)	Νέα Δράση
	Ψηφιακή π.όλη για τη συμμετοχή των κατοίκων στις αποφάσεις	Δράση αρχικής έκδοσης ΟΣΒΑΑ
	Μηχανισμός Διακυβέρνησης ΟΣΒΑΑ - Εταιρική Σχέση - Δημοσιότητα - Αναβάθμιση Ικανοτήτων και Μεταφορά Τεχνογνωσίας	Δράση αρχικής έκδοσης ΟΣΒΑΑ

**ΠΑΡΑΤΗΜΑ ΙΙ: ΑΝΑΛΥΤΙΚΑ ΔΕΛΤΙΑ ΠΕΡΙΓΡΑΦΗΣ ΤΩΝ ΠΡΟΤΕΙΝΟΜΕΝΩΝ
ΔΡΑΣΕΩΝ**

